SVERIGES JÄRNVÄGSSTATIONER



Utarbetad av

C. J. JOHANNESON

Ur Trafikverkets museers samlingar

Sveriges Järnvägsmuseum
Digitaliserad 2015

TRAFIKVERKET

Ur Trafikverket museers samlingar - Sveriges Järnvägsmuseum - Trafikverket

SVERIGES
JÄRNVÄGS-
STATIONER

Utarbetad av

C. J. Johanneson

Ahlström & Nordbergs
Förlag
Stockholm

Samlingar i Sveriges Järnvä

SVERIGES JÄRNVÄGSSTATIONER



Utarbetad av

C. J. JOHANNESON

Ur Trafikverket museers samlingar - Sveriges Järnvägsmuseum - Trafikverket

SVERIGES JÄRNVÄGSSTATIONER

ILLUSTRERAD UPPLAGA



UTARBETAD AV

C. J. JOHANNESON

F. KONTORSSKRIVARE S. J.

STOCKHOLM 1926

AHLSTRÖM & NORDBERGS BOKFÖRLAG

Ur Trafikverket museers samlingar - Sveriges Järnvägsmuseum - Trafikverket

STOCKHOLM 1926
AHLSTRÖM & NORDBERGS BOKTRYCKERI

© Trafikverket museers samlingar - Sveriges Järnvägsmuseum - Trafikverket

F Ö R O R D

FÖRELIGGANDE arbete, som omfattar Sveriges samtliga järnvägsstationer och självständiga trafikplatser, uppgående till ett antal av 2,030 st., bör vara av intresse icke blott för järnvägsmän och affärsmän utan även för den resande allmänheten, enär under resp. stationsnamn förutom vad som rör själva stationen, dessutom återfinnes en beskrivning av ortens topografiska och administrativa förhållanden, institutioner, näringsliv och omgivning. Sålunda äro bl. a. upptagna c:a 1,400 namngivna industrier med angivande av tillverkning samt c:a 10,000 egendomar, herresäten och slott, med uppgifter för flertalet om avståndet från stationen.

Då en del järnvägsförvaltningar uttalat som sin önskan att ej få vissa uppgifter offentliggjorda för sina stationer, hava dessa blivit mindre fullständiga än de övriga.

Bildmaterialet, som omfattar 429 avbildningar av stationshus och bangårdar, är fördelat proportionellt på Statens och de Enskilda järnvägarna.

Givet är, att i ett bokverk av den omfattning och med den mängd av olika uppgifter, som här äro sammanförda, fel kunna uppstå, t. ex. å avstånd, men torde dessa icke vara av den betydelse, att de förringa bokens värde.

Undertecknad står i stor tacksamhetsskuld till järnvägsförvaltningar och stationsföreståndare m. fl. för de värdefulla uppgifter och fotografier, som de lämnat till arbetet.

Stockholm i oktober 1926.

C. J. Johanneson.

Ur Trafikverket museers samlingar - Sveriges Järnvägsmuseum - Trafikverket

Ur Trafikverket museers samlingar - Sveriges Järnvägsmuseum - Trafikverket

Förteckning över de svenska järnvägarna.

A. **Statens järnvägar**

samt av Statens järnv. trafikerade järnvägar.

Längd c:a 6,264 km. Spårv. 1,435 m.

I DISTRIKTET, adr. Stockholm.

Stockholmssektionen, adr. *Stockholm.*
Stockholm C—Älvsjö.
Stockholm S—Liljeholmen.
Stockholm C—Ulriksdal.
1 trafiksektionen, adr. *Stockholm.*
Älvsjö—Hallsberg.
Södertälje S—Södertälje.
2 trafiksektionen, adr. *Stockholm.*
Ulriksdal—Krylbo.
3 trafiksektionen, adr. *Örebro.*
Krylbo—Mjölby.
Örebro—Svartå.
16 trafiksektionen, adr. *Norrköping.*
Katrineholm—Norrköping.
Järna—Nyköping—Mjölby.

II DISTRIKTET, adr. Göteborg.

4 trafiksektionen, adr. *Göteborg.*
Göteborg—Falköping-R.
5 trafiksektionen, adr. *Falköping-R.*
Falköping-R.—Hallsberg.
Falköping-R.—Nässjö.
Skövde—Karlsborg.
6 trafiksektionen, adr. *Kristinehamn.*
Laxå—Charlottenberg.
Kil—Fryksta.
Kortfors—Grythyttehed.
17 trafiksektionen, adr. *Göteborg.*
Göteborg B:s—Halmstad.
Göteborg—Strömstad.
18 trafiksektionen, adr. *Kristinehamn.*
Kristinehamn—Mora, Nyhyttan—Finnshyttan, Brintbodarne—Limedsforsen.

III DISTRIKTET, adr. Malmö.

7 trafiksektionen, adr. *Malmö.*
Malmö—Trälleborg (Sassnitz).
Malmö—Hässleholm.
Malmö—Kävlinge.
Kävlinge—Sjöbo.
8 trafiksektionen, adr. *Hälsingborg.*
Halmstad—Kävlinge.
Ängelholm—Hälsingborg.
Åstorp—Mölle.
Billesholms gruva—Landskrona.
9 trafiksektionen, adr. *Nässjö.*
Mjölby—Hässleholm.

IV DISTRIKTET, adr. Östersund.

10 trafiksektionen, adr. *Östersund.*
Bräcke—Storlien.
Storuman—Forsmo.
Hoting—Östersund.
Hammerdal—Jämtlands Sikås.
Strömsund—Ulriksfors.
Östersund—Brunflo.
11 trafiksektionen, adr. *Ånge.*
Långsele—Ljusdal.
Långsele—Sollefteå.
Ånge—Sundsvall.
12 trafiksektionen, adr. *Bollnäs.*
Ljusdal—Krylbo.
Ljusdal—Hudiksvall—Iggesund.
Kilafors—Stugsund—Ljusne.
19 trafiksektionen, adr. *Orsa.*
Hede—Sveg.
Brunflo—Mora.
D. Hd. J. trafiksektionen, adr. *Bollnäs.*
Orsa—Bollnäs, Göringen—Dalfors.

V DISTRIKTET, adr. Luleå.

13 trafiksektionen, adr. *Boden.*
Boden—Jörn.
Boden—Haparanda.
Övertorneå—Karungi.
Älvsby—Piteå.
14 trafiksektionen, adr. *Umeå.*
Jörn—Långsele.
Forsmo—Långsele.
Bastuträsk—Kallholmen.
Hällnäs—Lycksele.
Vännäs—Umeå—Holmsund.
Mellansel—Örnsköldsvik.
15 trafiksektionen, adr. *Kiruna.*
Luleå—Riksgränsen.
Gällivare—Malmberget.
Gällivare—Koskullskulle.
Gällivare—Porjus.

Ur Trafikverket museers samlingar - Sveriges Järnvägsmuseum - Trafikverket

B. Enskilda järnvägar.

Signatur och förvaltning	Namn och utsträckning	Längd km.	Spårv. m.
A.O.J. *Smålands Anneberg*	Anneberg—Ormaryd	7	0.600
A.S.L.J. *Skyllbergsbruk*	Askersund—Skyllberg—Lerbäck	14	0.891
B.A.J. *Göteborg*	Borås—Alvesta (Borås N.—Alvesta, Hillared—Axelfors, Hestra—Gislaved)	170	1.435
B.B.J. *Borgholm*	Borgholm—Böda	55	0.891
B.H.J. *Borås*	Borås (Borås Ö.—Herrljunga)	42	1.435
B.J. *Göteborg*	Bergslagerna (Göteborgs B:s—Kil—Falun, Filipstad—Daglösen)	494	1.435
B.K.B. *Ronneby*	Blekinge Kustbanor (Kristianstad—Karlskrona, Sandbäck—Olofström, Ronneby—Ronnebyredd, Sölvesborg—Hörviken)	160	1,067
B.K.J. *Kopparberg*	Bånghammar—Kloten	22	1.435
B.L.J. *Långshyttan*	Byvalla—Långshyttan	27	0.891
B.L.H.J. *Lund*	Bjärred—Lund—Harlösa	35	1.435
B.T.J. *Ronneby*	Bredåkra—Tingsryd	40	1.067
B.U.J. *Borås*	Borås—Ulricehamn	38	1.435
B.Ö.J. *Ystad*	Börringe—Östratorp	22	1.435
C.H.J. *Kristianstad*	Kristianstad—Hässleholm (Kristianstad—Hässleholm, Kristianstad—Älmhult, Kristianstad—Åhushamn)	115	1.435
C.W.J. *Växjö*	Karlskrona—Växjö	114	1.453
D.H.J. *Gimo*	Dannemora—Harg (Dannemora—Hargshamn)	55	0.891
D.Hd.J. *Bollnäs*	Dala—Hälsingland (Bollnäs—Orsa, Dalfors—Göringen)	118	1.435
D.J. *Ed*	Dalsland (Sunnanå—Mellerud—Kornsjö, Ed—Le)	69	1.435
D.O.N.J. *Jädraås*	Dala—(Linghed)—Ockelbo—Norrsundet	86	0.891
E.K.J. *Ängelholm*	Ängelholm—Klippan	27	1.435
E.Ö.J. *Eksjö*	Eksjö—Österbymo	35	0.891
F.G.J. *Stockholm*	Faringe—Gimo	18	0.891
F.J. *Falkenberg*	Falkenberg (Falkenberg—Limmared)	102	0.891
F.L.J. *Kopparberg*	Frövi—Ludvika (Ludvika—Vanneboda)	98	1.435
G.B.J. *Göteborg*	Göteborg—Borås (Göteborg B:s—Borås N.)	67	1.435
G.D.J. *Gävle*	Gävle—Dala (Gävle N.—Storvik—Falun—Rättvik—Mora Noret—Älvdalen, Falun—Björbo)	293	1.435
G.F.J. *Dala-Finnhyttan*	Gruvgården—Fors	17	1.435
G.J. *Visby*	Gotland (Lärbro—Visby—Roma—Burgsvik)	104	0.891
G.O.J. *Gävle*	Gävle—Ockelbo	37	1.435
G.S.J. *Göteborg*	Göteborg—Särö	25	1.435
H.B.J. *Halmstad*	Halmstad—Bolmen (Bolmens Halmstad—Bolmen)	66	1.067
Hd.S.J. *Härnösand*	Härnösand—Sollefteå	102	1.435
H.H.J. *Hälsingborg*	Hälsingborg—Hässleholm (Hälsingborg—Hässleholm, Billesholm—Bjuv, Klippan—Eslöv)	118	1.435
H.K.J. *Växjö*	Hönshylte—Kvarnamåla (Norraryd—Kvarnamåla)	21	1.067
H.L.J.	Se Ki.L.J.		
H.M.J. *Markaryd*	Hässleholm—Markaryd	36	1.435
H.N. & V.C.J. *Halmstad*	Halmstad—Nässjö & Västra Centralbanan (Halmstad—Nässjö, Torup—Hyltebruk, Kinnared—Ätran, Reftele—Gislaved, Vaggeryd—Jönköpings hamn, Falköping-Ranten—Vaggeryd)	408	1.435
H.S.F.J. *Malmö*	Hvellinge—Skanör—Falsterbo	18	1.435
H.S.J. *Hjo*	Hjo—Stenstorp	55	0.891
Hv.J., Hv.M.J., Hv.S.J. *Hvetlanda*	Hvetlanda (Sävsjö—Hvetlanda—Målilla)	81	0.891
J.G.J. *Jönköping*	Jönköping—Gripenberg (Jönköping Ö.—Vireda, Rosendala—Huskvarna)	44	0.600
J.L.J. *Ljungaverk*	Johannisberg—Ljungaverk	3	1.435
K.B.J. *Kalmar*	Kalmar—Berga	77	0.891

Ur Trafikverket museers samlingar - Sveriges Järnvägsmuseum - Trafikverket

Signatur och förvaltning	Namn och utsträckning	Längd km.	Spårv. m.
K.F.J. *Göteborg*	Kil—Fryksdalen (Kil—Torsby)	82	1.435
Ki.L.J. *Lidköping*	Kinnekulle(Forshem)—Lidköping—Håkantorp	57	0.891
K.J. *Kalmar*	Kalmar (Kalmar—Emmaboda, Nybro—Nässjö)	194	1.435
Kj.B.J. *Lund*	Kävlinge—Barsebäck (Barsebäckshamn)	16	1.435
Kl.R.J. *Klintehamn*	Klintehamn—Roma	23	0.891
K.M.J. *Hagfors*	Karlstad—Munkfors (Karlstad—Munkfors)	69	0.891
K.N.J. *Uppsala*	Krylbo—Norberg (Krylbo—Kärrgruvan)	19	1.435
Kosta jv. *Kosta*	Kosta (Målerås Södra—Lessebo)	30	0.600
K.S.J. *Kävlinge*	Kävlinge—Sjöbo	45	1.435
K.T.J. *Malmö*	Västra Klagstorp—(Klagshamn)—Tygelsjö	4	1.435
K.Ts.J. *Kalmar*	Kalmar—Torsås	40	0.891
K.U.R.J. *Köping*	Köping—Uttersberg—Riddarhyttan	50	1.093
K.V.B.J. *Karlshamn*	Karlshamn—Vislanda—Bolmen	129	1.067
La.K.J.	Se L.L.T.J.		
L.C.J. *Kalmar*	Ljungbyholm—Karlslunda (Ljungbyholm—Påryd)	18	0.891
L. & H.J. *Landskrona*	Landskrona & Hälsingborg (Landskrona—Eslöv, Hälsingborg Central—Billeberga)	60	1.435
L.J. *Lidköping*	Lidköping—Kålland (Lidköping—Tun)	28	0.891
L.K.S.J.	Se K.S.J.		
L.L.E.J. *Göteborg*	Lödöse—Lilla Edet (Lilla Edet—Alfhem)	15	1.435
L.L.T.J. *Lund*	Landskrona—Lund—Trälleborg	75	1.435
L.S.S.J. *Skara*	Lidköping—Skara—Stenstorp	49	0.891
L.T.J.	Se L.L.T.J.		
Ly.J. *Lysekil*	Lysekil (Lysekil—Smedberg—Munkedal)	35	1.435
Ma.V.J. *Markaryd*	Markaryd—Veinge	35	1.435
M.G.J. *Malmö*	Malmö—Genarp	28	1.435
M.H.J. *Mjölby*	Mjölby—Hästholmen	32	1.435
M.L.J. *Malmö*	Malmö—Limhamn	5	1.435
Ml.Sl.J. *Malmköping*	Mellersta Södermanland (Stålboga—Skebokvarn)	24	1.435
M.M.J. *Göteborg*	Mariestad—Moholm	18	0.891
M.S.J. *Malmö*	Malmö—Simrishamn (Malmö—Simrishamn, Dalby—Bjärsjölagård)	119	1.435
M.T.J. *Malmö*	Malmö—Trälleborg	30	1.435
M.Va.J. *Ystad*	Matfors—Vattjom	4	1.435
M.Y.J. *Ystad*	Malmö—Ystad (Malmö V.—Ystad)	63	1.435
M.Ä.J. *Kalmar*	Mönsterås (Mönsterås—Skoghult—Fagerhult)	69	0.891
M.Ö.J. *Linköping*	Mellersta Östergötland (Ringstorp—Ödeshög, Klockrike—Borensberg, Fornåsa—Motala)	125	0.891
N.A.E.J. *Nättrabyhamn*	Nättraby—Alnaryd—Älmeboda (Nättrabyhamn—Älmeboda)	49	0.600
N.Bs.J. *Nora*	Nora Bergslag (Ervalla—Nora—Otterbäcken, Gyttorp—Bredsjö, Vikersvik—Dalkarlsberg)	177	1.435
N.H.J. *Hudiksvall*	Norra Hälsingland (Hudiksvall—Bergsjö)	40	0.891
N.Kl.J. *Hagfors*	Nordmark—Klarälven (Filipstad V.—Munkfors, Sjögränd—Edebäck, Skoghall—Karlstad Ö.)	91	0.891
N.O.J. *Eksjö*	Nässjö—Oskarshamn	148	1.435
Nr.Sl.J. *Eskilstuna*	Norra Södermanland (Södertälje uthamn—Mälarbaden, Åkers Styckebruk—Strängnäs, Läggesta—Mariefred)	120	1.435
Ns.H.J. *Näs bruk*	Näs—Horndal (Näs bruk—Horndal)	15	1.435
N.S.V. *Norrköping*	Norrköping—Söderköping—Vikbolandet (Norrköping Ö.—Kummelby—Arkösund, Kummelby Söderköping—Valdemarsvik)	102	0.891
N.V.H.J. *Västervik*	Norsholm—Västervik—Hultsfred	190	0.891
N.Ö.J. *Finspong*	Norra Östergötland (Örebro S.—Norrköping Ö.)	132	0.891
O.F.W.J. *Eskilstuna*	Oxelösund—Flen—Västmanland (Oxelösund—Kolbäck, Rekarne—Valskog)	156	1.435
O.K.B. *Härnösand*	Ostkustbanan (Härnösand—Sundsvall—Njurunda)	96	1.435
R.O.J. *Oskarshamn*	Ruda—Oskarshamn	33	0.891
R.Ä.J. *Oskarshamn*	Ruda—Älghult (Ruda—Älghultsby)	47	0.891
S.A.J. *Skövde*	Skövde—Axvall	21	0.891
Sbh.J. *Landskrona*	Säbyholm (Säby—Säbyholm)	3	1.435

Ur Trafikverket museers samlingar - Sveriges Järnvägsmuseum - Trafikverket

Signatur och förvaltning	Namn och utsträckning	Längd km.	Spårv. m.
S.D.J. *Hedemora*	Södra Dalarne (Krylbo—Avesta—Borlänge—Repbäcken—Rättvik, Kullsveden—Bispberg)	133	1.435
S.E.J. *Kristinehamn*	Svartälv (Grythyttehed—Kortfors)	38	1.435
S.G.G.J. *Sala*	Sala—Gysinge—Gävle (Sala—Hagaström—Gävle)	99	1.435
S.L.J. *Stockholm*	Spånga—Lövsta	7	1.435
Sl.R.J. *Slite*	Slite—Roma	33	0.891
S.N.J. *Nynäshamn*	Stockholm—Nynäs (Älvsjö—Nynäshamn)	55	1.435
S.O.E.J. *Sölvesborg*	Sölvesborg—Olofström—Älmhult	72	1.435
S.R.J. *Stockholm*	Stockholm—Roslagen (Stockholm Ö.—Faringe, Faringe—Uppsala Ö., Näsby—Österskär, Rimbo—Norrtälje, Rimbo—Hallstavik, Stockholm—Engelbrektsgatan—Djursholm, Djursholms Ösby—Djursholms Danderyd, Djursholms Ösby—Altorp)	205	0.891
S.S.J. *Hälsingborg*	Skåne—Småland (Värnamo—Kärreberga—Åstorp)	147	1.435
S.Sn.J. *Stockholm*	Stockholm—Saltsjön (Stockholm Stadsgården—Saltsjöbaden, Igelboda—Solsidan)	18	1.435
S.T.J. *Timmersdala*	Skara—Timmersdala	26	0.891
Stavsjö J. *Stavsjö bruk*	Stavsjö (Kolmården—Stavsjö bruk—Virå)	18	0.600
S.V.J. *Fredriksberg*	Sävsnäs (Hörken—Annefors)	48	0.802
S.W.B. *Stockholm*	Stockholm—Wästerås—Bergslagerna (Stockholm—Tillberga, Enköpings hamn—Runhällen, Tillberga—Köping, Tillberga—Vansbro, Tillberga—Sala, Kolbäck—Ramnäs, Ängelsberg—Kärrgruvan)	509	1.435
S.Ö.J. *Mörbylånga*	Södra Öland (Borgholm—Ottenby)	96	0.891
T.J. *Tidaholm*	Tidaholm (Tidaholm—Vartofta)	24	1.435
T.R.J. *Malmö*	Trälleborg—Rydsgård	36	1.435
U.E.J. *Uppsala*	Uppsala—Enköping	41	1.435
U.G.J. *Gävle*	Uppsala—Gävle (Uppsala—Gävle, Gävle—Bomhus, Söderfors—Orrskog, Tierp—Strömsberg, Örbyhus—Dannemora)	146	1.435
U.L.B. *Uddevalla*	Uddevalla—Lelången (Uddevalla—Bengtsfors)	89	0.891
U.V.H.J. *Vänersborg*	Uddevalla—Vänersborg—Herrljunga	91	1.435
W.A.J. *Växjö*	Växjö—Alvesta	18	1.435
V.B.	Se N.S.V.		
W.B.J. *Borås*	Varberg—Borås (Varberg—Borås Ö.)	85	1.435
Wb.Ä.J. *Varberg*	Varberg—Åtran	48	1.435
V.G.J. *Göteborg*	Västergötland—Göteborg (Göteborg Västgöta—Gårdsjö, Nossebro—Trollhättan, Tumleberg—Håkantorp, Torved—Gullspång)	290	0.891
V.L.J. *Bollnäs*	Voxna—Lobonäs	29	0.802
V.S.B.J. *Linköping*	Väderstad—Skänninge—Bränninge	44	0.891
V.S.J. *Västervik*	Vimmerby—Spångenäs	18	0.891
V.T.J. *Växjö*	Växjö—Tingsryd	45	1.067
W.Y.J. *Västervik*	Vimmerby—Ydre (Vimmerby—Ydrefors)	30	0.891
W.W.J., V.Ä.H.J. *Växjö*	Växjö—Åsheda—Hultsfred	117	0.891
Y.B.J. *Ystad*	Ystad—Brösarp (Tomelilla—Brösarp)	29	1.435
Y.E.J. *Ystad*	Ystad—Eslöv	76	1.435
Y.G.S:t.O.J. *Ystad*	Ystad—Gärsnäs—S:t Olof	40	1.435
Ö.Bl.J. *Karlskrona*	Östra Blekinge (Karlskrona—Gullberna—Torsås, Bergkvara—Torsås—Gullaboby)	65	1.067
Ö.C.J. *Linköping*	Östra Centralbanan (Linköping—Vimmerby—Hultsfred, Åtvidaberg—Bjärka Säby)	140	1.435
Ö.K.J. *Kopparberg*	Örebro—Köping (Frövi—Köping)	45	1.435
Ö.S.J. *Kristianstad*	Östra Skåne (Kristianstad—Eslöv, Hästveda—Brösarp, Höör—Hörby, Tollarp—Åhus)	185	1.435
Ö.W.J. *Växjö*	Östra Värend (Älghultsby—Brittatorp)	43	0.891

Ur Trafikverket museers samlingar - Sveriges Järnvägsmuseum - Trafikverket



SVERIGES JÄRNVÄGSSTATIONER

A

ABBETORP (Bäckebro kommun, Kalmar län). M. A. J. 415 km från Stockholm över Linköping. Klass 1. Dyrort A. Uppbörd c:a 15,000 kronor. Tjänstgöringstid 8 timmar. Stationsföreståndare E. Andersson, f. 30 okt. 1888. Poststation är förenad med järnvägsstationen. Underlydande trafikplatser: Hvitsten, Bäckebo, Vackerslätt, Knivingaryd och Sandslätt.

Åkerbruks- och skogstrakt med c:a 400 inv. Skola, telefonstation, handlande och hantverkare. Egendomar: Geltorp 2 km, Mjösingsmåla och Näversjö 5 km.

ABISKO (Jukkasjärvi kommun, Norrbottens län). S. J. V d. 15 ts. 1,506 km från Stockholm. Trafikplats. Dyrort F. Föreståndare A. W. Larsson, f. 26 maj 1882. Övriga tjänstemän: 1 stationsförman, 1 trafikbiträde och 3 stationskarlar. Poststation är förenad med trafikplatsen. Underlydande trafikplats Abiskojokk, vilken dock endast är öppen under sommarsäsongen. — Transformatorstation.

Fjälltrakt. Skola, hotell, pensionat och telefon. Avstånd till kyrka, läkare etc. 93 km, Kiruna. Abisko, Sveriges största turistort, med sommarsäsong 10 juni—10 sept., och vintersäsong vid jul och påsk, ligger 391 m. ö. h. ej långt från Abiskojokks utlopp i Torneträsk. Själva turiststationen omgives av Abisko nationalpark, i vilken märkes Abiskojaurestugan 15 km i s. På Torneträsks n. strand Jebrenjokkstugan och vid Kårsajökeln Kårsavaggekåtan 20 km från Abisko. Vid v. änden av Rautasjaure Rautasjaurekåtan c:a 25 km från turiststationen. Omgivande fjäll: Nuolja, Tsasinnjaskatjåkko, Somaslaki, Pallimtjåkko, Nissontjåkko m. fl. — Abisko naturvetenskapliga station.

AGNESBERG (Angered kommun, Älvsborgs län). B. J. 463 km från Stockholm över Olskroken och 611 över Ludvika. Stationsföreståndare C. B. Ekblad, f. 8 mars 1876.

Industri- och åkerbrukstrakt med c:a 500 inv. Skola, post- och telefonstation och handlande. Avstånd till Göteborg 9 km. Industri: P. O. Stokkebyes kvarn-a.-b. (grynkvarn), Dorch, Bäcksin & C:o a.-b. (färg- och fernissfabrik), Stekens tegelbruk, A.-b. stängselfabriken Standard och Extractionsverken, a.-b.

ALBANO (invid Roslagstull i Stockholm). S. J. I d. Stockholms ts. Klass 5. Dyrort G. Uppbörd c:a 650,000 kronor. Tjänstgöringstid 12 timmar. Stationsföreståndare A. B. Carlson, f. 4 sept. 1862. Övriga tjänstemän: 2 kontorister, 1 trafikbiträde och 4 stationskarlar.

Ur Trafikverket museers samlingar - Sveriges Järnvägsmuseum - Trafikverket



ALFTA

ALBY (Borgsjö kommun, Västernorrlands län). S. J. IV d. 11 ts. 473 km från Stockholm. Klass 5. Dyrort C. Uppbörd c:a 470,000 kronor. Tjänstgöringstid hela dygnet. Stationsföreståndare C. A. Thorén, f. 5 juli 1869. Övriga tjänstemän: 2 kontorister, 1 trafikbiträde och 2 stationskarlar.

Municipalsamhälle med c:a 1,650 inv. Skola, hotell, post- och telefonstation med telegramexp., handlande och hantverkare. Avstånd till kyrka 15 km, läkare 11 km. Industri: Alby carbidfabrik, Alby kloratfabrik och elektrisk kraftstation.

ALBÖKE (Alböke kommun, Kalmar län). B. B. J. 14 km från Borgholm. Dyrort A. Uppbörd c:a 15,000 kronor. Tjänstgöringstid 8 timmar. Stationsföreståndare E. Olofsson, f. 29 april 1884. Poststation är förenad med järnvägsstationen. Underlydande trafikplatser: Dalbyro och Stacketorp.

Telefonstation och handlande. Avstånd till kyrka och skola 1.5 km.

ALFHEM (Skepplanda kommun, Älvsborgs län). B. J. 495 km från Stockholm över Göteborg och 583 km över Ludvika. Stationsföreståndare C. A. W. Persson, f. 23 mars 1875. Övergångsstation för linjen Alfhem—Lilla Edet (L. L. E. J.).

Åkerbrukstrakt. Kyrka, skola, poststation, handlande och hantverkare.

ALFTA (Alfta kommun, Gävleborgs län). S. J. IV d. D. Hd. J. ts.* 338 km från Stockholm över Bollnäs. Klass 3. Dyrort B. Uppbörd c:a 140,000 kronor. Tjänstgöringstid 12 timmar. Stationsföreståndare O. Andersson, f. 26 juli 1883. Övriga tjänstemän: 1 kontorsbiträde och 3 stationskarlar.

Industri- och stationssamhälle. Åkerbruks- och skogstrakt med c:a 1,000 inv. Kyrka, skola, läkare, apotek, hotell, pensionat, gästgiveri och skjutsstation, post och telefonstation med telegramexp., bankkontor. Industri: Alfta elektr. a.-b., Alftaströmmarnas

* Dala—Hälsinglands järnväg arrenderas av S. J. 1/5 1917—30/4 1927.

Ur Trafikverket museers samlingar - Sveriges Järnvägsmuseum - Trafikverket



ALINGSÅS

kraft.-a.-b., Alfta konstsmidesverkstad, snickerifabrik, stämpelfabrik, Alfta ångsåg, Silfors sågverks-a.-b., Alfta tegelbruk, Galsbo, Långbo, Långheds, Långröstens och Mossby tjärfabriker samt yxfabrik.

ALINGSÅS (Alingsås stad, Älvsborgs län). S. J. II d. 4 ts. 412 km från Stockholm. Klass 3 A. Dyrort D. Uppbörd c:a 720,000 kronor. Tjänstgöringstid 20 timmar. Stationsföreståndare S. H. J. Johansson, f. 22 nov. 1876. Övriga tjänstemän: 1 förste stationsskrivare, 2 stationsskrivare, 1 förste kontorist, 5 kontorister, 2 stationsförmän, 1 trafikbiträde och 14 stationskarlar. Underlydande trafikplatser: Lövekulle och Bryngenäs. Lokomotiv- och transformatorstationer.

Stad med 6,806 inv. En del av närliggande områden äro nu inkorporerade och kommer att öka inv. med c:a 3,000. Industri: Alingsås bomullsväveri-a.-b samt ett flertal smärre industrier.

ALMEDAL (Göteborgs stad, Göteborgs och Bohus län). S. J. II d. 17 ts. 463 km från Stockholm. Klass 3. Dyrort F. Uppbörd c:a 300,000 kronor. Tjänstgöringstid 18 timmar. Stationsföreståndare S. J. G. Landal, f. 28 dec. 1879. Övriga tjänstemän: 1 stationsskrivare, 4 kontorister, 1 stationsförman, 1 trafikbiträde och 11 stationskarlar. Övergångsstation för Göteborg—Borås järnväg.

Industrisamhälle tillhörande Göteborgs stad, avstånd 5 km. Industri: Almedals fabriker, Lyckholms bryggeri, Forshaga linoleumsfabrik, Sveriges förenade tändsticksfabriker, Clas Johansson & C:os väveri-a.-b., Levantens färgeri, Eriksbergs färgeri, A.-b. Göteborgs guldlistfabrik, Jakobsdals kamgarnsspinneri, Lana kamgarnsspinneri, A.-b. Pumpindustri, Göteborgs jästfabrik, tvål- och parfymfabriken Viola och Eneroth & C:os såpfabrik.

ALMNÄS (Tveta kommun, Stockholms län). Nr. Sl. J. 49 km från Stockholm över Södertälje. Klass 1. Dyrort B. Stationsföreståndare C. A. Carlsson, f. 18 dec. 1878. Poststation är förenad med järnvägsstationen.

Industri: Granitbrott med byggnads- och gatstenstillverkning.

Ur Trafikverket museers samlingar - Sveriges Järnvägsmuseum - Trafikverket



ALNARYD

ALMUNGE (Almunge kommun, Stockholms län). S. R. J. 90 km från Stockholm över Rimbo. Klass 2. Dyrort A. Uppbörd c:a 58,000 kronor. Tjänstgöringstid 8 timmar. Stationsföreståndare C. A. Alvén, f. 27 nov. 1876. Övriga tjänstemän: 1 stationskarl.

Stationssamhälle. Kyrka, skola, post- och telefonstation, handlande och hantverkare. Avstånd till läkare 26 km, Uppsala.

ALMVIK (Törnsfalls kommun, Kalmar län). N. V. H. J. 289 km från Stockholm över Norsholm. Klass 2. Dyrort A. Uppbörd c:a 26,000 kronor. Stationsföreståndare J. V. Janzon, f. 12 dec. 1880. Poststation är förenad med järnvägsstationen.

Stationssamhälle. Kyrka, skola, telefonstation med telegraminlämning, handlande och hantverkare. Industri: Kvarn, såg och tegelbruk. Egendomar: Aveslätt 5 km, Blekhem 3 km, Boda 8 km, Fisksäter 8 km, Framnäs 1 km, Gagersvik 6 km, Kårby 5 km, Skvagerfall 5 km, Svärdsmörja 11 km, Syltorp 1 km och Överby 6 km.

ALNARYD (Tvings kommun, Blekinge län). N. A. E. J. 578 km från Stockholm över Nättraby, Karlskrona, Växjö och Alvesta. Klass 1. Dyrort A. Uppbörd c:a 25,000 kronor. Tjänstgöringstid 8 timmar. Stationsföreståndare A. Sander, f. 20 aug. 1887. Poststation är förenad med järnvägsstationen.

Bruks- och stationssamhälle. Åkerbruks- och skogstrakt. Skola, handlande och hantverkare. Avstånd till kyrka 3 km, läkare 14 km. Industri: Alnaryds bruk. Egendomar: Alnaryd och Bredsjö.

ALSHEDA (Alsheda kommun, Jönköpings län). Hv. J. 398 km från Stockholm över Vetlanda och Nässjö. Klass 1. Dyrort A. Uppbörd c:a 10,400 kronor. Tjänstgöringstid 9 timmar. Stationsföreståndare A. V. Hedin, f. 7 juni 1865. Poststation är förenad med järnvägsstationen och avlönar postverket 1 biträde.

Åkerbruks- och skogstrakt med c:a 1,000 inv., församlingens 2,300 inv. Kyrka, skola, telefonstation, handlande och hantverkare. Avstånd till läkare 13 km, Vetlanda.

© Trafikverket Museers samlingar - Sveriges Järnvägsmuseum - Trafikverket

Egendomar: Aspö 1 km, Björkholm Tyskegård 7 km, Dikesgården 3 km, Hulta 6 km, Nyabyberg 4 km och Slättåkra Norragård 2.5 km.

ALSTAD (Västra Alstads kommun, Malmöhus län). L. T. J. 615 km från Stockholm över Lund. Klass 3. Dyrort A. Uppbörd c:a 75,000 kronor. Tjänstgöringstid 16 timmar. Stationsföreståndare J. Ally, f. 14 febr. 1886. Övriga tjänstemän: 1 kontorsbiträde och 1 stationskarl. Poststation är förenad med järnvägsstationen.

Stationssamhälle och åkerbrukstrakt med c:a 1.200 inv. Kyrka, skola, hotell, skjutsstation, telefonstation med telegramexp., bankkontor, handlande och hantverkare. Industri: mejeri och tegelbruk. Egendomar: Alstadsgården, Charlottenberg, Hagalund, Haglösa, Johannesdal, Kullastorp, Liljesnärke, Marieholm, stora och lilla, Rosenhill, Sofiedal och Ugglarpsdal.

ALSTER (Alsters kommun, Värmlands län). S. J. II d. 6 ts. 323 km från Stockholm. Klass 6. Dyrort D. Stationsföreståndare J. Fredriksson, f. 20 juli 1871. Övriga tjänstemän: 1 trafikbiträde och 1 stationskarl. Poststation är förenad med järnvägsstationen.

Åkerbrukstrakt. Handlande och hantverkare. Avstånd till skola 1 km, pensionat och hushållsskola 1 km, till Karlstad 6 km. Industri: Alsters valskvarn med kafferenseri, tegelbruk och sågverk. Egendomar: Alster, Backa 4 km, Bråtetorp 1 km, Byn 3 km Bäck 3 km, Gunnerud, Gäverön 3 km, Högåsen, Västra och Östra Mjölnartorp 3 km, Rigsmyren 5 km, Ringåker 4 km, Solvik 1 km, Sunnanå 4 km, Åtorp och Öjering 4 km.

ALSTERBRO (Kråksmåla kommun, Kalmar län). M. Å. J. 423 km från Stockholm över Skoghult, Ruda, Berga, Hultsfred och Linköping. Klass 2. Dyrort A. Uppbörd c:a 35,000 kronor. Tjänstgöringstid 8 timmar. Stationsföreståndare H. Strömquist, f. 25 juni 1885. Poststation är förenad med järnvägsstationen. Underlydande trafikplats: Sandslätt.

Bruks-, industri- och stationssamhälle med c:a 350 inv. Skola, hotell, pensionat, skjutsstation, telefonstation med telegramexp., bankkontor, handlande och hantverkare. Avstånd till kyrka 10 km, skola 1 km och läkare 20 km. Industri: Alsterbro glasbruk och Sandslätts möbel- och industri-a.-b.

ALTUNA (Altuna kommun, Västmanlands län). S. W. B. 99 km från Stockholm över Enköping. Stationsföreståndare J. G. Söderlund, f. 22 sept. 1873. Underlydande trafikplatser: Revelsta, Hårsbäck och Hällstigen.

Stationssamhälle, åkerbruks- och skogstrakt med c:a 900 inv. Kyrka, skola, skjutsstation, poststation, telefonstation, handlande och hantverkare. Industri: hönseri, kvarn, såg, mejeri och torvfabrik. Egendomar: Billerstena, Flosta, Göksbo, Revelsta och Säva.

ALUNDA (Alunda kommun, Uppsala län). F. G. J. 100 km från Stockholm över Rimbo—Faringe. Klass 1. Dyrort A. Uppbörd c:a 50,000 kronor. Stationsföreståndare O. E. Wikfeldt, f. 18 sept. 1886. Underlydande trafikplatser: Hoberga och Vettsta.

Stationssamhälle och åkerbrukstrakt med c:a 2,500 inv. Kyrka, skola, pensionat, gästgiveri och skjutsstation, poststation, telefonstation med telegramexp., bankkontor, handlande och hantverkare. Industri: Mejeri, ångkvarn och såg. Egendomar: Foghammar, Kydingeholm och Linéaberg.

Ur Trafikverket museers samlingar - Sveriges Järnvägsmuseum - Trafikverket



AMBJÖRNARP

ALVESTA (Aringsås kommun, Kronobergs län). S. J. III d. 9 ts. 418 km från Stockholm. Klass 1 B. Dyrort B. Tjänstgöringstid hela dygnet. Stationsföreståndare A. E. Brunmark, f. 12 okt. 1873. Övriga tjänstemän: 2 förste stationsskrivare, 5 stationsskrivare, 1 förste kontorist, 5 kontorister, 1 bangårdsmästare, 7 stationsförmän, 12 trafikbiträden, 50 stationskarlar, 1 tågmästare och 4 konduktörer. Övergångsstation för linjerna Borås—Alvesta och Växjö—Alvesta.

Municipal- och stationssamhälle med c:a 1,200 inv. Skola, läkare, apotek, hotell, pensionat, postkontor, telefonstation med telegraminlämning, bankkontor, handlande och hantverkare. Kyrka invid samhället. Industri: Glassliperi och spegelfabriker, kem. teknisk-, radérgummi-, snickeri-, svinslakteri- och charkuterifabriker, ångfärgeri, ullspinneri, väveri m. m. Egendomar: Alvesta Påfvelgård, Aringsberg 0.5 km, Aringsås Västra Lunnagård, Benestad Sjögård 2.5 km, Blädingenäs 8 km, Forsdala 3 km, Gustafsberg 3.5 km, Malinshill 1 km, Oby 10 km, Ängaholm fideikommiss med såg, kvarn och elektr.-verk 3 km och Änganäs 3 km.

ALVASTRA (Västra Tollstads kommun, Östergötlands län). M. Ö. J. 284 km från Stockholm över Linköping. Klass 1. Dyrort A. Uppbörd c:a 21,000 kronor. Stationsföreståndare A. Welander, f. 16 mars 1882. Underlydande trafikplatser: Väversunda och Omberg.

Hotell, pensionat. Avstånd till kyrka och skola 3 km, till läkare och apotek 8 km. Industri: Ombergs torvfabriks a.-b., mejeri. Egendomar: Alvastra, Broby, Disaved, Omberg och Sik.

AMBJÖRNARP (Ambjörnarps kommun, Älvsborgs län). H. N. & V. C. J. 435 km från Stockholm över Falköping R. Klass 1. Dyrort A. Uppbörd c:a 30,000 kronor. Tjänstgöringstid 8 timmar. Stationsföreståndare C. F. Lindgren, f. 13 mars 1888. Poststation är förenad med järnvägsstationen.

Stationssamhälle och skogstrakt. Kyrka, skola, pensionat, bankkontor, handlande och hantverkare. Avstånd till läkare 15 km. Egendomar: Björkered, Östergård, Björkred, Yttre Lalabo och Skummenäs.

© Trafikverket Museers samlingar - Sveriges Järnvägsmuseum - Trafikverket



ANKARSRUM

ANDERSLÖV (Anderslövs kommun, Malmöhus län). **B. Ö. J. 624 km från Stockholm över Börringe, Svedala och Lund. Klass 3. Dyrort A. Uppbörd c:a 100,000 kronor. Tjänstgöringstid 12 timmar. Stationsföreståndare J. Hansson, f. 7 nov. 1874. Övriga tjänstemän: 1 förste kontorist och 2 stationskarlar. Transformatorstation.**

Municipalsamhälle och åkerbrukstrakt med c:a 1,000 inv. Kyrka, skola, läkare, apotek, gästgiveri och skjutsstation, poststation, telefonstation med telegramexp., bankkontor. Industri: Elektricitetsverk, kvarn, mejeri, möbelfabrik och tegelbruk. Egendomar: Flyganätt, Granvik, Grönahill, Lunda, Stora Markie, Norregård, Rosengård, Rydeholm, Stensgård, Sörbygården, Ålholmen och Ängavången.

ANDERSTORP (Anderstorps kommun, Jönköpings län). **H. N. & V. C. J. 457 km från Stockholm över Nässjö. Klass 2. Dyrort A. Uppbörd c:a 80,000 kronor. Tjänstgöringstid 13 timmar. Stationsföreståndare D. Roos, f. 21 juni 1887. Övriga tjänstemän: 2 stationskarlar. Poststation är förenad med järnvägsstationen.**

Stationssamhälle, åkerbruks- och skogstrakt med c:a 800 inv. Kyrka, skola, pensionat, telefonstation med telegramexp., bankkontor, handlande och hantverkare. Industri: Ett 20-tal dylika finnas, såsom limkokeri, mekaniska verkstäder, metallfabriker, trådgardinerier, manufaktursmedjor, pappersspinneri och såg. Egendom: Ekenäs 6 km.

ANEBY (Bredestads kommun, Jönköpings län). **S. J. III d. 9 ts. 308 km från Stockholm. Klass 5. Dyrort A. Uppbörd c:a 125,000 kronor. Tjänstgöringstid 22 timmar. Stationsföreståndare A. Stenberg, f. 20 juni 1865. Övriga tjänstemän: 1 kontorist, 1 trafikbiträde och 4 stationskarlar.**

Municipalsamhälle, åkerbruks- och skogstrakt med c:a 1,000 inv. Skola, hotell, pensionat, skjutsstation, poststation, telefonstation med telegramexp., bankkontor, handlande och hantverkare. Till Bredestads kyrka 4 km. Industri: Cementfabrik, kvarn och elektr.-verk, mejeri, mek. verkstad, snickerifabrik, såg, tjärfabrik, trätoffelfabrik och vaddfabrik. Egendomar: Aneby, Hillerstorp, Skareda, Skärsjö och Vrangsjö.

Ur Trafikverket museers samlingar - Sveriges Järnvägsmuseum - Trafikverket



ANNELÖV

ANGELSTAD (Angelstads kommun, Kronobergs län). K. V. B. J. 491 km från Stockholm över Vislanda. Klass 1. Dyrort A. Uppbörd c:a 19,000 kronor. Tjänstgöringstid 11 ½ timmar. Stationsföreståndare H. Svensson, f. 6 sept. 1883. Poststation är förenad med järnvägsstationen. Underlydande trafikplatser: Dragaryd och Stavsjömosse.

Stationssamhälle och åkerbrukstrakt med c:a 200 inv. Kyrka, skola, pensionat, telefonstation, handlande och hantverkare. Avstånd till läkare 11 km. Industri: Stavsjö torvfabrik, sysselsätter c:a 30 arbetare under sommaren. Egendomar: Biskopsvara, Bolmstad, Kamkinas, Norragård, Söderala, Södregård, Ularp, Värset och Östenstorp.

ANKARSRUM (Hallingsbergs kommun, Kalmar län). N. V. H. J. 322 km från Stockholm över Norsholm, 25 km från Västervik. Klass 4. Dyrort A. Uppbörd c:a 190,000 kronor. Tjänstgöringstid 15 timmar. Stationsföreståndare G. H. Krantz, f. 9 okt. 1875. Övriga tjänstemän: 1 förste kontorsbiträde, 1 kv. biträde, 2 stationskarlar och 2 bromsare. Poststation är förenad med järnvägsstationen.

Brukssamhälle med c:a 1,000 inv. Kyrka, skola, telefonstation, handlande och hantverkare. Industri: A.-b. Ankarsrums bruk. Egendomar: Rumma 6 km, Tuppetorp 4 km.

ANNEBERG (Tölö kommun, Hallands län). S. J. II d. 17 ts. 481 km från Stockholm över Göteborg. Klass 5. Dyrort B. Uppbörd c:a 40,000 kronor. Tjänstgöringstid 15 timmar. Stationsföreståndare G. I. Ohlin, f. 10 febr. 1879. Övriga tjänstemän: 1 kontorist och 2 stationskarlar. Poststation är förenad med järnvägsstationen.

Stationssamhälle, åkerbruks- och bergstrakt med c:a 1,500 inv. Kyrka, skola, telefonstation med telegramexp., handlande och hantverkare. Industri: Elektr. kraftstation, mejeri, snickerifabrik, såg och kvarn. Egendomar: Alafors 2 km, Borgås 4 km, Helenedal 1 km och Waterloo 1 km.

ANNEFORS (Sävsnäs kommun, Kopparbergs län). S. V. J. 273 km från Stockholm. Klass 1. Dyrort B. Uppbörd c:a 62,000 kronor. Tjänstgöringstid

Ur Trafikverket Museets samlingar - Sveriges Järnvägsmuseum - Trafikverket



ARBOGA

8 timmar. Stationsföreståndare P. Nilsson, f. 2 juni 1865. Övriga tjänstemän: 2 stationskarlar, 1 konduktör och 1 bromsare. Underlydande trafikplats: Fredriksberg. Övergångsstation för linjen Annefors—Neva. Järnvägsförvaltning och lokomotivstation.

Bruks-, industri- och stationssamhälle. Åkerbruks-, skogs- och bergstrakt med c:a 1,000 inv. Kyrka, skola, läkare (besöker platsen 2 gånger i månaden), gästgiveri och skjutsstation, poststation är *Fredriksberg*, bankkontor, handlande och hantverkare. Industri: Annefors bruk, Gravendalsverken (omfattar Annefors, Fredriksberg, Strömsdal, Gravendal, Tyfors, Ulriksberg m. fl.), bruk med såg, sulfit- och sulfatfabrik, skogs- och lantegendomar.

ANNELÖV (Annelövs kommun, Malmöhus län). La. K. J. 592 km från Stockholm över Kävlinge och Lund. Klass 2. Dyrort A. Uppbörd c:a 72,000 kronor. Tjänstgöringstid 13 timmar. Stationsföreståndare W. Hallenborg, f. 26 april 1888. Övriga tjänstemän: 1 kontorsbiträde och 1 stationskarl. Poststation är förenad med järnvägsstationen.

Stationssamhälle med c:a 1,000 inv. Kyrka, skola, telefonstation med telegramexp., handlande och hantverkare. Till läkare resp. 7.5 och 12 km. Industri: A.-b. Skånska bomullskrutfaktoriet och Svenska krutfabrikerna. Egendomar: Annelöf och Kvärlöf.

ANTEN (Östads kommun, Älvsborgs län). V. G. J. 425 km från Stockholm över Gårdsjö. Klass 2. Dyrort B. Uppbörd c:a 30,000 kronor. Tjänstgöringstid 11 timmar. Stationsföreståndare F. W. Lustig, f. 8 jan. 1878. Övriga tjänstemän: 1 stationskarl. Poststation är förenad med järnvägsstationen. Växelstation.

Stationssamhälle och skogstrakt med c:a 150 inv. Kyrka, skola, pensionat, telefonstation, handlande och hantverkare. Industri: Kvarn, mejeri och såg. Egendom: Arelid 4 km.

ANUNDSJÖ (Anundsjö kommun, Västernorrlands län). S. J. V d. 14 ts. 728 km från Stockholm över Krylbo. Klass 5. Dyrort A. Uppbörd c:a 204,000 kronor. Tjänstgöringstid 8 timmar. Stationsföreståndare S.

Ur Trafikverket museers samlingar - Sveriges Järnvägsmuseum - Trafikverket



ARBRÅ

L. Torstensson, f. 9 aug. 1872. Övriga tjänstemän: 1 kontorist och 3 stationskarlar. Underlydande trafikplats: Kölvattnet.

Stationssamhälle och åkerbrukstrakt med c:a 2,000 inv. Kyrka, skola, läkare, apotek, hotell, pensionat, gästgiveri och skjutsstation, poststation, telefonstation, bankkontor, handlande och hantverkare. Industri: Skofabrik, snickerifabrik jämte såg och hyvleri, kvarn. Trafiken förmedlas förutom Anundsjö stora socken, 9,000 inv. till Åsele och Hällaströms socknar inom Västerbottens län samt till Sidensjö socken.

APLARED (Ljushults kommun, Älvsborgs län). B. A. J. 441 km från Stockholm. Klass 2. Dyrort B. Uppbörd c:a 45,000 kronor. Stationsföreståndare S. Tilly, f. 27 jan. 1864. Övriga tjänstemän: 2 stationskarlar. Poststation är förenad med järnvägsstationen.

Stationssamhälle med c:a 200 inv. Telefonstation, handlande och hantverkare. Avstånd till kyrka 5 km, skola 1 km och läkare 16 km. Industri: Snickerifabrik.

ARBOGA (Arboga stad, Västmanlands län). Ö. K. J. 163 km från Stockholm över Tillberga. Klass 6. Dyrort C. Uppbörd c:a 650,000 kronor. Tjänstgöringstid 15 timmar. Stationsföreståndare E. Lindgren, f. 31 mars 1867. Övriga tjänstemän: 3 stationsskrivare, 3 kontorsbiträden, 1 stationskarlsförman och 11 stationskarlar. Underlydande trafikplats: Arboga Verkstad. Lokomotivstation.

Stad med c:a 5,400 inv. Industri: Arboga verkstad, glasbruk, margarinfabrik, Hollingworths verkstäder, ångsåg, snickerifabriker, knappfabrik och metallfabrik.

ARBRÅ (Arbrå kommun, Gävleborgs län). S. J. IV d. 12 ts. 332 km från Stockholm. Klass 5. Dyrort D. Uppbörd c:a 80,000 kronor. Tjänstgöringstid hela dygnet. Stationsföreståndare A. Andersson, f. 30 juli 1867. Övriga tjänstemän: 2 kontorister, 1 stationsförman, 3 trafikbiträden och 2 stationskarlar. Poststation är förenad med järnvägsstationen. Växelstation.

Municipalsamhälle, åkerbruks-, skogs- och bergstrakt med c:a 1,080 inv. Kyrka,

© Trafikverket/Museets samlingar - Sveriges Järnvägsmuseum - Trafikverket



ARLÖV

skola, läkare, pensionat, gästgiveri och skjutsstation, telefonstation med telegramexp. och bankkontor. Industri: Elektrisk kraftstation, färgeri- och yllefabrik, gjuteri, kakelfabrik, mejeri, mek. verkstad, snickerifabrik, såg, tegelbruk, tjärbrännerier och ullspinneri. Egendomar: Forsön 1 km, Nytorp 3 km, Sveden 3 km, Svedåker 3 km och Tomta 1 km.

ARENTORP (Södra Kedums kommun, Skaraborgs län). V. G. J. 392 km från Stockholm över Gårdsjö. Klass 1. Dyrort A. Uppbörd c:a 20,000 kronor. Tjänstgöringstid 9 timmar. Stationsföreståndare C. A. Eklund, f. 6 mars 1876. Poststation är förenad med järnvägsstationen.

Stationssamhälle och åkerbrukstrakt med c:a 900 inv. Kyrka, skola, telefonstation, handlande och hantverkare. Industri: Elektr.-verk, mek. verkstad, brädgårdar, ramsåg, cementfabrik och mejeri. Egendomar: Ellstorp 2 km, Raggården 3 km, Snäppetorp 2 km, Stommen 1 km och Torpa 3 km.

ARKELSTORP (Oppmanna kommun, Kristianstads län). C. H. J. 514 km från Stockholm över Älmhult. Klass 2. Dyrort A. Uppbörd c:a 50,000 kronor. Tjänstgöringstid 8 timmar. Stationsföreståndare A. Lindquist, f. 24 dec. 1889. Övriga tjänstemän: 1 stationskarl. Poststation är förenad med järnvägsstationen.

Industri- och stationssamhälle, åkerbruks-, skogs- och bergstrakt. Skola, pensionat, brunns- och badanstalt, skjutsstation, telefonstation med telegramexp., handlande och hantverkare. Avstånd till kyrka 4 km, läkare 19 km. Industri: Kvarn och mejeri. Egendomar: Fritorp 2 km, Trädgårdsberg 2 km.

ARKÖSUND (Jonsbergs kommun, Östergötlands län). V. B. 244 km från Stockholm över Norrköping. Klass 4. Dyrort B. Uppbörd c:a 93,000 kronor. Tjänstgöringstid 15 timmar. Stationsföreståndare A. Carlsson, f. 28 aug. 1871. Övriga tjänstemän: 1 trafikbiträde. Poststation är förenad med järnvägsstationen och avlönar postverket 1 biträde. Underlydande trafikplats: Öknebo.

Stationssamhälle med c:a 300 inv. Skola, telefonstation med telegramexp., hotell, pensionat, bankkontor, handlande och hantverkare. Avstånd till kyrka 9 km. Egen-

Ur Trafikverket museers samlingar - Sveriges Järnvägsmuseum - Trafikverket

domar: Dröstorp 5 km, Gåsåker 3 km, Lindöja 8 km och Nordanskog 2 km. Sevärdhet: Stegeborgs slottsruin 20 km.

ARLÖV (Burlövs kommun, Malmöhus län). S. J. III d. 7 ts. 595 km från Stockholm över Nyköping. Klass 3. Dyrort D. Uppbörd c:a 500,000 kronor. Tjänstgöringstid 22 timmar. Stationsföreståndare R. Lokrantz, f. 13 juni 1897. Övriga tjänstemän: 1 förste stationsskrivare, 1 stationsskrivare, 1 förste kontorist, 3 kontorister, 2 stationsförmän, 9 trafikbiträden och 7 stationskarlar. Stationen är övergångsstation för linjen Malmö—Göteborg.

Under år 1924 hava försålts 76,006 personbiljetter. Antal avsända och mottagna expeditioner under året hava varit: paket, ilstyckegods, 7,080 st. fraktstyckegods 10,720 st. och vagnslastgods 6,921 st. Antal vagnar i medeltal per dag c:a 65 st., avsända efterkravsbelopp kr. 57,796:61. Stationen har en mycket stor bilastning, c:a 300 vagnar per månad. En livlig automobiltrafik råder med goda förbindelser åt alla håll. C:a 200 st. automobilomnibussturer beröra dagligen samhället, som kan sägas vara sammanhängande med Malmö stad. C:a 100 tåg dagligen vid stationen. Samhället statt i snabb utveckling.

Municipal- och industrisamhälle, åkerbrukstrakt med c:a 4,000 inv. Kyrka, skola, läkare, apotek, hotell, pensionat, skjutsstation, poststation, telefonstation med telegramexp. och bankkontor. Industri: Sockerfabrik, vagnfabrik, elektrisk kvarn, repslageri, mindre mek. verkstad och oljefabrik. Egendomar: Arlövsgården 1 km, Elisetorp 1 km, Georgshem, Kronetorp 2 km, Tågarp 1 km, sju gårdar med detta namn.

ARNEBERGA (Örberga kommun, Östergötlands län). M. Ö. J. 264 km från Stockholm över Linköping. Klass 2. Dyrort A. Uppbörd c:a 29,000 kronor. Tjänstgöringstid 8 timmar. Stationsföreståndare O. F. Karlsson, f. 10 febr 1872. Poststation är förenad med järnvägsstationen. Underlydande trafikplats: Norehoff.

Åkerbrukstrakt. Handlande och hantverkare. Avstånd till kyrka och skola 3 km. Egendomar: Arneberga 1.5 km, Broby 2 km, Erlunda 2 km, Kasta 1.5 km, Krigsberga 3 km, Luckerstad 3 km, Mörby 1.5 km, Säby 5 km och Örberga 3 km.

ARNEMARK (Piteå kommun, Norrbottens län). S. J. V d. 13 ts. 1,126 km från Stockholm. Trafikplats. Dyrort C. Uppbörd c:a 35,000 kronor. Tjänstgöringstid 8 ½ timmar. Föreståndare J. Lindström, f. 22 febr. 1882. Poststation är förenad med trafikplatsen. Underlydande trafikplatser: Vargbacken och Pålberget.

Trafiksamhälle, åkerbruks-, skogs- och bergstrakt. Skola, telefonstation med telegramexp., handlande och hantverkare. Avstånd till kyrka och läkare 19 km, apotek 24 km. Industri: Såg (s. k. exportsåg).

ARRIE (Arrie kommun, Malmöhus län). S. J. III d. 7 ts. 620 km från Stockholm. Klass 5. Dyrort A. Uppbörd c:a 35,000 kronor. Stationsföreståndare J. M. Persson, f. 19 febr. 1861. Övriga tjänstemän: 1 trafikbiträde och 1 stationskarl. Poststation är förenad med järnvägsstationen.

Åkerbrukstrakt med c:a 500 inv. Kyrka, skola, telefonstation med telegramexp., handlande och hantverkare. Egendomar: Arrie (2 st.), Bönnarp 3 km och Katrinelund 1 km.

ARVIKA (Arvika stad, Värmlands län). S. J. II d. 6 ts. 398 km från Stockholm över Laxå. Klass 3. Dyrort D. Uppbörd c:a 1,265,000 kronor.

Ur Trafikverket Museets samlingar - Sveriges Järnvägsmuseum - Trafikverket

Tjänstgöringstid 19 timmar. Stationsföreståndare I. V. Lagerstedt, f. 19 febr. 1865. Övriga tjänstemän: 1 förste stationsskrivare, 4 stationsskrivare, 4 kontorister, 3 stationsförmän, 22 stationskarlar och 1 tågmästare. Underlydande trafikplats: Myrom. Övergångsstation för linjen Arvika—Mellerud. Lokomotivstation.

Stad med c:a 7,500 inv. Industri: Lantbruksmaskinfabrik (A.-b. Arvikaverken), piano- och orgelfabrik (A.-b. Östlind & Almqvist), tobaksfabrik (A.-b. Svenska Tobaksmonopolet), ullspinneri (Arvika Ullspinneri- & Väveri-a.-b.), vagnfabrik (A.-b. Arvika Vagnfabrik), redskapsfabrik (A.-b. Arvika Redskapsfabrik) och glasbruk (Glava Glasbruk, Glava).

ARVSLINDAN (Gagnefs kommun, Kopparbergs län). G. D. J. 244 km från Stockholm över Repbäcken, Krylbo, Sala och Uppsala. Klass 7. Dyrort B. Uppbörd c:a 18,000 kronor. Tjänstgöringstid 9 timmar. Stationsföreståndare B. A. Andersson, f. 19 dec. 1876. Poststation är förenad med järnvägsstationen. Underlydande trafikplats: Bäsna.

Stationssamhälle, åkerbruks- och skogstrakt med c:a 200 inv. Skola, handlande och hantverkare. Industri: Cementgjuteri, mek. verkstad och sågverk.

ASARUM (Asarums kommun, Blekinge län). K. V. B. J. 506 km från Stockholm över Vislanda. Klass 2. Dyrort B. Uppbörd c:a 60,000 kronor. Tjänstgöringstid 9 timmar. Stationsföreståndare G. Carlsson, f. 26 juni 1890. Övriga tjänstemän: 1 stationskarl och 1 elev.

Stationssamhälle och åkerbrukstrakt med c:a 2,000 inv. Kyrka, skola, pensionat, skjutsstation, poststation, telefonstation med telegramexp., bankkontor, handlande och hantverkare. Avstånd till läkare, apotek och hotell 4 km. Industri: Strömma bomullsspinneri, Gramfors kopparverk och Jannebergs tegelbruk. Egendomar: Backagården 1 km, Dufveryd, Froarp 2 km, Frälsegården 1 km, Halla, Södra 3 km, Långasjönäs 4 km, Nötabråne 5 km, Rosendal 1 km, Stenbacka 0.5 km, Torarp 3 km och Tostarp 2 km.

ASKA (Hagebyhöga kommun, Östergötlands län). M. Ö. J. 254 km från Stockholm. Klass 1. Dyrort A. Uppbörd c:a 20,000 kronor. Tjänstgöringstid 14 timmar. Stationsföreståndare C. Carlström, f. 18 sept. 1875. Poststation är förenad med järnvägsstationen.

Åkerbrukstrakt. Telefonstation, handlande och hantverkare. 6 km till Vadstena. Hagebyhöga kyrka är byggd på 1100-talet. Å orten finnas gravhögar som äro c:a 2,000 år. En del av dem genomgrävdes för någon tid sedan, varvid åtkilliga fornfynd påträffades, som nu förvaras å N. M. i Stockholm. Egendomar: Apelby, Aska frälsegård, Aska Mellangård, Brustorp, Gissletorp, Hagebytorp, Hageby Västergård och Ölstorp.

ASKEBY (Askeby kommun, Östergötlands län). M. Ö. J. 211 km från Stockholm. Klass 2. Dyrort A. Uppbörd c:a 40,000 kronor. Tjänstgöringstid 10 timmar. Stationsföreståndare J. F. Stridh, f. 26 nov. 1866. Poststation är förenad med järnvägsstationen. Underlydande trafikplatser: Greby, Hasselbacken och Wardsberg.

Stationssamhälle, åkerbruks- och skogstrakt med c:a 650 inv. Kyrka, skola, telefonstation, handlande och hantverkare. Industri: Kvarn och såg. Egendomar: Askeby, Storgård och Västergård 1 km, Banka 3 km, Stora Greby 2 km, Holmtorp 3 km, Juby Brunnsgård, Lindekulla 1 km, Vartomta 3 km, Nybble 4 km, Stämna 3 km, Stämna Östergård 3 km, Överstad Berggård, Källgård, Södergård och Västergård 4 km.

Ur Trafikverket museers samlingar - Sveriges Järnvägsmuseum - Trafikverket



ASKERSUND

ASKERSUND (Askersunds stad, Örebro län). A. S. L. J. 230 km från Stockholm över Lerbäck. Dyrort B. Uppbörd c:a 228,000 kronor. Tjänstgöringstid 8 timmar. Stationsföreståndare A. Maxe, f. 10 dec. 1861. Övriga tjänstemän: 1 kontorsbiträde och 2 stationskarlar.

Stad med c:a 2,100 inv. Industri: Mekanisk verkstad och trikåfabrik. Egendomar: Stjärnsund 5 km, Olshammar 17 km och Ämmebergs zinkgruvor 20 km. Sevärdhet: landsförsamlingens kyrka.

ASKERÖD (Västerstads kommun, Malmöhus län). Y. E. J. 587 km från Stockholm över Eslöv. Klass 3. Dyrort A. Uppbörd c:a 120,000 kronor. Tjänstgöringstid 8 timmar. Stationsföreståndare C. H. Ljungberg, f. 23 aug. 1884. Övriga tjänstemän: 1 kontorsbiträde och 1 stationskarl. Poststation är förenad med järnvägsstationen.

Stationssamhälle och åkerbrukstrakt med c:a 150 inv. Telefonstation med telegramexp., pensionat, skjutsstation, handlande och hantverkare. Avstånd till kyrka 5 km, läkare, apotek, bank och hotell 6 km. Industri: Mellersta Skånes andelsslakteriförening, Sven Nilsson, spannmål, foder och gödningsämnen, Bror Anderssons timmerhandel, mek. verkstad, bilstation och bilreparationsverkstad. Egendomar: Amaliefrid 1 km, Amalietorp 7 km, Askeröd, Bokeröd 4 km, Brorstorp 1 km, Dala 2.7 km, Gummastorp 0.5 km, Gummastorp 1 km, Korsholm 8 km, Kulla 5 km, Skotthusa 5 km, Siljeröd 2 km och Västerstad (2 egend.) 5 km.

ASMUNDTORP (Asmundtorps kommun, Malmöhus län). L. & H. J. 590 km från Stockholm över Eslöv. Klass 2. Dyrort A. Uppbörd c:a 60,000 kronor. Tjänstgöringstid 15 timmar. Stationsföreståndare J. Larsson, f. 30 okt. 1883. Övriga tjänstemän: 1 kontorsbiträde och 1 stationskarl. Poststation är förenad med järnvägsstationen.

Stationssamhälle och åkerbrukstrakt med c:a 1,350 inv. Kyrka, skola, telefonstation med telegramexp., pensionat, skjutsstation, handlande och hantverkare. Avstånd till läkare 8 km. Industri: Borstfabrik, kvarn och mejeri. Egendomar: Asmundtorp (2 gårdar) 1 km, Evyhill 1 km, Norrenäs 1 km, Rågahörstad (2 gårdar) 2 km och Vilhelmsberg 2 km.

Trafikverket, Museets samlingar - Sveriges Järnvägsmuseum - Trafikverket



ASKERÖD

ASPEBODA (Aspeboda kommun, Kopparbergs län). G. D. J. 297 km från Stockholm över Falun och Ludvika. Trafikplats. Dyrort B. Uppbörd c:a 11,000 kronor. Tjänstgöringstid 9 timmar. Föreståndare E. A. Norén, f. 16 aug. 1874. Poststation är förenad med trafikplatsen.

Åkerbruks- och skogstrakt med c:a 1,000 inv. Kyrka, skola, läkare, pensionat, bankkontor, handlande och hantverkare. Industri: Mek. verkstad, såg och kvarn. Egendomar: Aspås 1 km, Barkarbacken 2 km, Grönbo, Storgården 3 km och Stråtenbo 3 km.

ASPEÅ (Skorpeds kommun, Västernorrlands län). S. J. V d. 14 ts. 689 km från Stockholm. Trafikplats. Dyrort A. Uppbörd c:a 20,000 kronor. Tjänstgöringstid c:a 9 timmar. Föreståndare C. E. Jonsson, f. 18 aug. 1883. Poststation är förenad med trafikplatsen.

Skogs- och bergstrakt med c:a 300 inv. Handlande och hantverkare. Avstånd till skola 2 km, kyrka 20 km och läkare 45 km. Egendomar: Högland, Stavarmon och Västansjö. Stationen ligger 241 meter över havet. Under vintern är det i regel mycket snö. Avstånd till närmaste städer Sollefteå och Örnsköldsvik resp. 57 och 77 km.

ATTARP (Igneberga kommun, Kristianstads län). C. H. J. Klass 1. Dyrort A. Uppbörd c:a 19,000 kronor. Tjänstgöringstid 9 timmar. Stationsföreståndare A. Persson, f. 22 juni 1891. Poststation är förenad med järnvägsstationen.

Åkerbrukstrakt. Telefonstation med telegramexp. Avstånd till Ignaberga kyrka 3 km, Ignaberga kalkstensbrott och Tykarpsgrottan 3.5 km och Gumlösa kyrka 13 km. Egendomar: Brödåkra 1 km, Grantinge, Karlsro och Rosenlund 3 km.

AVAFORS (Råneå kommun, Norrbottens län). S. J. V d. 13 ts. 1,193 km från Stockholm. Trafikplats. Dyrort C. Uppbörd c:a 15,000 kronor. Tjänstgöring 9 timmar. Föreståndare J. A. Niklason, f. 8 april 1891. Poststation är förenad med trafikplatsen, under vilken lyder Hataträsks militärmötesplats.

Skogstrakt. Skola och handlande. Avstånd till kyrka, läkare, apotek och bankkontor är 30 km.

Ur Trafikverket museers samlingar - Sveriges Järnvägsmuseum - Trafikverket



ASMUNDTORP

AVESTA (Avesta stad, Kopparbergs län). S. D. J. 165 km från Stockholm över Krylbo. Klass 5. Dyrort D. Uppbörd c:a 780,000 kronor. Tjänstgöringstid 17 timmar. Stationsföreståndare K. E. Nilsson, f. 5 juli 1883. Övriga tjänstemän: 1 stationsskrivare, 3 kontorsbiträden, 1 stationskarlsförman och 5 stationskarlar. Underlydande trafikplats: Snickarbo.

Stad med c:a 5,000 inv. Industri: Avesta järnverk, Stockholms superfosfat, sprängämnesfabrik, Avesta sulfatfabrik, Månsbo kloratfabrik och Avesta snickerifabrik m. fl. Utflykter: Högbo 1 km, Lindsnäs hage 2 km och Grytnäs gammelgård 4 km.

AXELFORS (Revesjö kommun, Älvsborgs län). F. J. 443 km från Stockholm över Limmared, Falköping-R. Klass 3. Dyrort A. Uppbörd c:a 60,000 kronor. Tjänstgöringstid 11 timmar. Stationsföreståndare O. Ericson, f. 10 april 1874. Övriga tjänstemän: 1 kontorsbiträde och 1 stationskarl. Poststation är förenad med järnvägsstationen. Underlydande trafikplatser: Örsås och Karkashult. Övergångsstation för linjen Axelfors—Hillared.

Stationssamhälle med c:a 50 inv. Hotell och handlande. Avstånd till kyrka och skola 2 km, läkare, apotek, gästgiveri, skjutsstation, postkontor, telegrafstation och bankkontor 6 km. Industri: Kvarn, såg och elektr. kraftstation. Egendomar: Axelfors, Boda, Flenstorp, Hageräs 5 km, Revesjösten 5 km, Riskulla 3 km, Änglarp och Orsås Kärret.

AXELTORP (Näsums kommun, Kristianstads län). S. O. E. J. 524 km från Stockholm över Älmhult. Klass 1. Dyrort A. Uppbörd c:a 15,000 kronor. Tjänstgöringstid 9 timmar. Stationsföreståndare A. F. Jungbeck, f. 31 aug. 1867. Poststation är förenad med järnvägsstationen. Underlydande trafikplatser: Barnakälla och Håkanryd.

Stationssamhälle, åkerbruks- och skogstrakt. Handlande och hantverkare. Avstånd till Näsums kyrka 4 km, skola, Axeltorp, 1.5 km. Industri: Verk för tillverkning av eldfast tegel finnes, äges av Höganäs-Billesholms A.-b., men har tillverkningen legat nere sedan 1914. Stationen har ett utomordentligt vackert och naturskönt läge vid stranden av Ivösjön. Egendomar: Axeltorp 0.5 km och Leingaryd 3 km.

Ur Trafikverket Museets samlingar - Sveriges Järnvägsmuseum - Trafikverket



AXELTORP

AXELVOLD (Svalövs kommun, Malmöhus län). S. J. III d. 8 ts. 593 km från Stockholm över Teckomatorp och Eslöv. Klass 6. Dyrort A. Uppbörd c:a 25,000 kronor. Tjänstgöringstid 16 timmar. Stationsföreståndare A. Lindén, f. 9 jan. 1872. Övriga tjänstemän: 1 trafikbiträde och 1 stationskarl. Poststation är förenad med järnvägsstationen.

Stationssamhälle, åkerbruks- och skogstrakt med c:a 100 inv. Handlande och hantverkare. Avstånd till kyrka 8 km, skola 1 km, läkare 8 km (Svalöv), apotek 12 km (Teckomatorp), hotell 8 km (Svalöv), telefonstation 6 km (Kågeröd) och bankkontor 8 km (Svalöv). Industri: Kvarnar. Egendomar: Axelvold 1 km, Bjärnarp 1 km, Bögerup 8 km, Dufeke 2.5 km, Lilla Ebbarp 6 km, Halmstad, Hasselbacken, Hunseröd 8 km, Håkantorp 6 km, Hästhagen 4 km, Klåveröd (2 st.) 12 km, Knutstorp 4 km, Kvärk 9 km, Loarp, Oregården, Risagården 1 km, Saxtorp, Skipadrätten 1 km, Traneröd 6 km, Vasagården och Årnåkra.

AXHULT (Traryds kommun, Kronobergs län). S. S. J. 497 km från Stockholm över Värnamo och Nässjö. Klass 1. Dyrort A. Uppbörd c:a 16,000 kronor. Tjänstgöringstid 8 timmar. Stationsföreståndare B. Bengtsson, f. 10 april 1879. Poststation är förenad med järnvägsstationen.

Stationssamhälle, åkerbruks- och skogstrakt med c:a 100 inv. Skola, pensionat, handlande och hantverkare. Avstånd till kyrka 10 km, läkare 8 km. Industri: Cementtaktegel-, snickeri- och torvströfabriker. Egendomar: Alandsköp 2 km, Axhult (4 gårdar) och Gräsholma 3 km.

AXVALL (Norra Vings kommun, Skaraborgs län). L. S. S. J. 334 km från Stockholm över Skövde. Klass 4. Dyrort B. Uppbörd c:a 100,000 kronor. Tjänstgöringstid 15 timmar. Stationsföreståndare K. E. Holmgren, f. 23 okt. 1877. Övriga tjänstemän: 1 förste kontorist, 1 kontorist och 3 stationskarlar. Poststation är förenad med järnvägsstationen. Underlydande trafikplatser: Härlingstorp och Tubbetorp. Övergångsstation för linjen Skövde—Axvall.

Ur Trafikverket museers samlingar - Sveriges Järnvägsmuseum - Trafikverket



BARSEBÄCKSBY

Municipalsamhälle, åkerbruks- och skogstrakt med c:a 300 inv. Telefonstation med telegramexp., hotell, skjutsstation, handlande och hantverkare. Avstånd till kyrka och skola 1.5 km, läkare 2.5 km. Skaraborgs läns folkhögskola (såväl manlig som kvinnlig). Industri: Axvalls ångbryggeri, kvarn, mejeri, såg och torvfabriker. Egendomar: Bjällum 5 km, Stora Ekeberg 3 km, Hanaskede, Husgärdet 2 km, Hushagen 3 km, Härligstorp 2 km, Högetomt 4 km, Ingelstorp 3 km, Kulletomten, Prinshaga 2 km, Skålltorp 3 km, Stålberga 3 km, Ökull 3 km och Östtomten 5 km. 2.5 km från stationen länssanatoriet St. Ekebergs sanatorium. Axvalla hed c:a 900 tld och ej långt därifrån, vid Husgärdssjön, Axvalla slottsruiner. 4 km från Axvall Öglunda utsiktstorn på Billingen, varifrån man har en vidsträckt utsikt över Valle härad, bekant för sina 365 sjöar. 3 km från stationen Hornborgasjön, bekant för sitt stora fågelliv. 2 km från stationen ligger Röde mosse, 600 tld, varifrån V. G. J. tager torv och torvströ.

B

BACKARYD (Backaryds kommun, Blekinge län). B. T. J. 509 km från Stockholm över Tingsryd, Växjö och Alvesta. Klass 2. Dyrort A. Uppbörd c:a 50,000 kronor. Tjänstgöringstid 9 timmar. Stationsföreståndare P. A. Nilsson, f. 29 juni 1884. Övriga tjänstemän: 1 kontorsbiträde och 1 stationskarl. Poststation är förenad med järnvägsstationen.

Stationssamhälle, åkerbruks-, skogs- och bergstrakt med c:a 500 inv. Kyrka, skola, gästgiveri, skjutsstation, telefonstation, handlande och hantverkare. Avstånd till läkare 20 km. Industri: Stärkelsefabrik, stenhuggerier, kvarnar och sågar. Egendomar: Fösingsmåla 6 km, Hålabäck 6 km, Kalmare, Västra Skörje 4 km, Värmansmåla 2 km och Lilla Årsjömåla 3 km. Utflykter: Djupadal med Djupafors vattenfall och Silverforsen 15 km.

BACKE (Fjällsjö kommun, Västernorrlands län). S. J. IV d. 10 ts. 740 km från Stockholm över Långsele. Trafikplats. Dyrort D. Föreståndare P. J. L. Svedberg, f. 2 sept. 1885. Övriga tjänstemän: 1 stationskarl.

Ur Trafikverket museers samlingar - Sveriges Järnvägsmuseum - Trafikverket



BERGA

Trafiksamhälle. Länslasarett, läkare, apotek, hotell, gästgiveri, poststation, telefonstation med telegramexpedition, bankkontor, handlande och hantverkare. Kyrka i Fjällsjö. Industri: Elektr. kraftstation, kvarn och ångsåg. Fjällsjöforsen 4 km.

BAGGETORP (V:a Vingåkers kommun, Södermanlands län). S. J. I d. 2 ts. 142 km från Stockholm. Klass 6. Dyrort B. Uppbörd c:a 22,000 kronor. Tjänstgöringstid 22 timmar. Stationsföreståndare C. F. Gelinder, f. 16 maj 1880. Övriga tjänstemän: 1 kontorist och 2 stationskarlar. Poststation är förenad med järnvägsstationen.

Stationssamhälle och åkerbrukstrakt med c:a 50 inv. Skola, telefonstation, handlande och hantverkare. Avstånd till kyrka, skola, läkare etc. 8 km (Katrineholm). Egendomar: Baggetorp, Håkantorp 5 km, Morjanå 6 km, Sjögöle 2 km, Sköldnäs 5 km och Virensö 3 km.

BALINGSTA (Balingsta kommun, Uppsala län). U. E. J. 86 km från Stockholm över Uppsala. Stationsföreståndare O. R. Melander, f. 6 juli 1881. Poststation är förenad med järnvägsstationen.

Stationssamhälle och åkerbrukstrakt. Kyrka, skola, telefonstation, handlande och hantverkare. Avstånd till läkare 20 km. Uppsala läns folkhög- och lantmannaskola, adr. Wik, 6 km. Industri: Kvarnar, mejeri och ångsåg. Egendomar: Björnome, Brunna 2 km, Ernsta 6 km, Kumla 4 km, Norsta 3.5 km, Skornome 1 km, Smedsbo, Säva, Tibble 3 km, Torresta 5 km, Vid och Viks mur 5 km.

BALLINGSLÖV (Stoby kommun, Kristianstads län). S. J. III d. 9 ts. 508 km från Stockholm. Klass 6. Dyrort B. Uppbörd c:a 31,000 kronor. Tjänstgöringstid hela dygnet. Stationsföreståndare A. O. Paulin, f. 18 okt. 1869. Övriga tjänstemän: 1 kontorist och 2 stationskarlar. Poststation är förenad med järnvägsstationen.

Stationssamhälle, åkerbruks- och skogstrakt med c:a 600 inv. Telefonstation, handlande och hantverkare. Avstånd till skola 3/4 km, kyrka 6 km, läkare och apotek 9 km (Hässleholm). Brittedal, elektrisk kraftstation 3 km. Egendom: Strömsfors 2.5 km. Naturskön trakt, vacker slottsbyggnad. Almån flyter förbi stationen och Ballingslövssjön gränsar strax intill.

Ur Trafikverket museers samlingar - Sveriges Järnvägsmuseum - Trafikverket



BERGSBRUNNA

BALSBY (Nosaby kommun, Kristianstads län). C. H. J. 527 km från Stockholm över Älmhult. Klass 2. Dyrort A. Uppbörd c:a 25,000 kronor. Tjänstgöringstid 8 timmar. Stationsföreståndare A. Persson, f. 1 okt. 1869. Poststation är förenad med järnvägsstationen. Underlydande trafikplats: Balsvik.

Stationssamhälle och åkerbrukstrakt. Skola, telefonstation, handlande och hantverkare. Industri: Kvarn och ångbränneri. Utflykter: Balsberget med Balsbergsgrottan 5 km, Fjälkestads kyrka 5 km.

BANKEBERG (Vikingstads kommun, Östergötlands län). S. J. I d. 16 ts. Klass 5. Dyrort A. Uppbörd c:a 120,000 kronor. Tjänstgöringstid hela dygnet. Stationsföreståndare P. Söderholm, f. 20 nov. 1873. Övriga tjänstemän: 1 kontorist, 1 trafikbiträde och 3 stationskarlar. Poststation är förenad med järnvägsstationen. Underlydande trafikplats: Sjögestad.

Stationssamhälle och åkerbrukstrakt med c:a 300 inv. Skola 0.5 km, telefonstation, skjutsstation, bankkontor, handlande och hantverkare. Avstånd till kyrka 3 km. Industri: Tegelbruk, snickerifabrik och mejeri. Egendomar: Ekströmmen 5 km, Lilla Folåsa 1 km, Stora Folåsa 2 km, Gismestad 8 km, Stora Harg 5 km, Nybble 4 km, Rakered 4 km, Sköldstad 4 km, Sörstad, Tillarp 7 km och Åsarp 2 km.

BANKERYD (Bankeryds kommun, Jönköpings län). S. J. II d. 5 ts. 386 km från Stockholm. Klass 5. Dyrort B. Uppbörd c:a 83,000 kronor. Tjänstgöringstid 17 timmar. Stationsföreståndare J. A. Stjerna, f. 20 mars 1867. Övriga tjänstemän: 1 trafikbiträde och 2 stationskarlar. Växelstation.

Industri- och stationssamhälle, åkerbrukstrakt med c:a 400 inv. Kyrka, skola, pensionat, skjutsstation, poststation, telefonstation med telegramexp., handlande och hantverkare. Avstånd till läkare 11 km (Jönköping). Industri: Elektr. kraftstation, A.-b. Juneverken, A.-b. Brr Miller (metallfabrik), A.-b. Klosters (takpappfabrik), C. F. Lund (manufaktursmide), penselfabriken Perfect, orgel-, spegel- och träullsfabriker. Egendomar:

© Trafikverket Museers samlingar - Sveriges Järnvägsmuseum - Trafikverket



BERGVIK

Attarp 1 km, Bosaryd 6 km, Eket 4 km, Horstorp 2 km, Hulebo 3 km, Klerebo 4 km, Kolaryd 3 km, Lobbarp 3 km, Nyarp 1 km, Rickarp 4 km, Sjövik 6 km, Sjöåkra 1 km, Tornaryd 6 km och Torp 3 km.

BARA (Bara kommun, Malmöhus län). M. G. J. 614 km från Stockholm över Malmö. Klass 2. Dyrort A. Uppbörd c:a 39,000 kronor. Tjänstgöringstid 14 timmar. Stationsföreståndare P. Andersson, f. 17 nov. 1866. Övriga tjänstemän: 1 stationskarl. Poststation är förenad med järnvägsstationen. Underlydande trafikplatser: Bokskogen Nedre och Bokskogen Övre.

Stationssamhälle och åkerbrukstrakt med c:a 800 inv. Kyrka, skola, handlande och hantverkare. Avstånd till läkare 14 km (Malmö). Industri: Tegelbruk. Egendomar: Barkagård 2 km, Böksmosse 2 km, Grönljung 3 km, Skammarp 2 km, Spångholm 2 km, Torup 2 km, Tranberga 2 km, Värbygård 1 km och Ängagård 3 km.

BARLINGBO (Barlingbo kommun, Gotlands län). G. J. 13 km från Visby. Klass 3. Dyrort A. Stationsföreståndare S. Gottberg, f. 11 mars 1880. Poststation är förenad med järnvägsstationen.

Stationssamhälle med c:a 463 inv. Kyrka, skola, telefonstation och handlande. Industri: A.-b. Sveriges fören. konservfabr. och Mellersta Gotlands andelsmejeriförening. Egendomar: Henriksdal 1.5 km och Stafva 2 km.

BARSEBÄCKSBY (Barsebäcks kommun, Malmöhus län). Kj. B. J. 596 km från Stockholm över Kävlinge och Örtofta. Klass 2. Dyrort A. Uppbörd c:a 30,000 kronor. Stationsföreståndare B. F. Johansson, f. 15 aug. 1882. Övriga tjänstemän: 1 elev. Poststation är förenad med järnvägsstationen.

Stationssamhälle och åkerbrukstrakt med c:a 550 inv. Kyrka, skola, telefonstation, hotell, bankkontor, handlande och hantverkare. Avstånd till läkare och apotek 12 km, gästgivaregård och skjutsstation 4 km. Industri: Elektr.-verk. Egendomar: Barsebäck och Saltvik 2 km. Omkring 6 à 7 miljoner kg. sockerbetor pr år lastas vid stationen för Kävlinge sockerbruk.

Ur Trafikverket museers samlingar - Sveriges Järnvägsmuseum - Trafikverket



BESTORP

BARSEBÄCKSHAMN (Barsebäcks kommun, Malmöhus län). Kj. B. J. 601 km från Stockholm över Kävlinge och Lund. Klass 2. Dyrort A. Uppbörd c:a 30,000 kronor. Tjänstgöringstid 12 timmar. Stationsföreståndare Th. Nelander, f. 13 nov. 1878. Övriga tjänstemän: 1 kontorsbiträde och 1 konduktör. Poststation är förenad med järnvägsstationen. Underlydande trafikplats: Sjöbadet. Lokomotivstation och reparationsverkstad.

Stationssamhälle med c:a 600 inv. Skola, sommarhotell, pensionat, bilstation, handlande och hantverkare. Avstånd till kyrka 4 km. Fiskläge och badort.

BASTUTRÄSK (Norsjö kommun, Västerbottens län). S. J. V. d. 14 ts. 968 km från Stockholm. Klass 4. Dyrort D. Uppbörd c:a 172,000 kronor. Tjänstgöringstid 15 timmar. Stationsföreståndare K. E. H. Johansson, f. 15 mars 1886. Övriga tjänstemän: 2 kontorister, 1 stationsförman, 1 trafikbiträde och 8 stationskarlar. Underlydande trafikplatser: Röjnoret och Krångfors. Stationen är övergångsstation för linjen Bastuträsk—Skelleftehamn.

Stationssamhälle med c:a 700 inv. Kapell, skola, hotell, gästgiveri och skjutsstation, poststation, telefonstation med telegramexp, handlande och hantverkare. Avstånd till kyrka, apotek och läkare 35 km (Norsjö). Industri: Snickeri-, slakteri- och charkuterifabrik.

BEDINGE (Tullstorps kommun, Malmöhus län). T. R. J. 655 km från Stockholm över Trälleborg Nedre. Klass 2. Dyrort A. Uppbörd c:a 41,000 kronor. Tjänstgöringstid 11 timmar. Stationsföreståndare A. Freij, f. 1 maj 1874. Övriga tjänstemän: 1 stationskarl.

Stationssamhälle med c:a 600 inv. Post- och telefonstation med telegramexp., handlande och hantverkare. Avstånd till kyrka 4 km, skola 1 km och läkare 8 km. Egendomar: Lilla Bedinge, Bedingegården, Brunsbo, Kronedal, Källstorp, Mariedal och Sjöstlätt.

© Trafikverket, Museets samlingar - Sveriges Järnvägsmuseum - Trafikverket



BILLINGSFORS

BENGTSFORS (Ärtemarks kommun, Älvsborgs län). U. L. B. 513 km från Stockholm över Bäckefors, Mellerud och Kil. Klass 5. Dyrort B. Uppbörd c:a 600,000 kronor. Tjänstgöringstid 11 timmar. Stationsföreståndare G. Hj. Rådström, f. 4 april 1871. Övriga tjänstemän: 1 stationsskrivare, 1 kontorsbiträde. 1 stationskarlsförman och 3 stationskarlar.

Köping med c:a 1,854 inv. Kyrka, skola, läkare, hotell, pensionat, gästgiveri och skjutsstation, postkontor, telefonstation med telegramexp., bankkontor, handlande och hantverkare. Industri: Sulfitfabrik, elektrisk kvarn, sågar, knäckebrödsfabrik och pappersbruk.

BERGA (Högsby kommun, Kalmar län). N. O. J. 452 km från Stockholm över Nässjö. Klass 4. Dyrort A. Uppbörd c:a 100,000 kronor. Tjänstgöringstid 7 ½ timmar. Stationsföreståndare N. Wiede, f. 14 okt. 1873. Övriga tjänstemän: 1 stationsskrivare, 1 kontorsbiträde, 2 stationskarlsförmän, 6 stationskarlar och 1 elev. Underlydande trafikplats: Släthult. Övergångsstation för linjen Kalmar—Berga.

Industri- och stationssamhälle med c:a 700 inv. Skola, hotell, post- och telefonstation med telegramexp., handlande och hantverkare. Avstånd till kyrka 6 km. Industri: Snickerifabrik och stenhuggeri. Egendomar: Basebo, Elsabo och Granhult.

BERGFORS (Jukkasjärvi kommun, Norrbottens län). S. J. V d. 15 ts. 1,454 km från Stockholm. Klass 6. Dyrort F. Uppbörd c:a 5,200 kronor. Tjänstgöringstid 20 timmar. Stationsföreståndare A. Hugoson, f. 5 nov. 1880. Övriga tjänstemän: 1 trafikbiträde och 1 stationskarl. Poststation är förenad med järnvägsstationen.

Stationssamhälle och bergstrakt med c:a 60 inv. Skola. Avstånd till kyrka och läkare 40 km. (Kiruna).

BERGHEM (Berghems kommun, Älvsborgs län). W. B. J. 468 km från Stockholm över Herrljunga. Klass 2. Dyrort B. Uppbörd c:a 60,000

Trafikverket museers samlingar - Sveriges Järnvägsmuseum - Trafikverket



BJÖRBO

kronor. Tjänstgöringstid 16 timmar. Stationsföreståndare C. L. A. Blomqvist, f. 28 juli 1884. Övriga tjänstemän: 1 stationskarl. Poststation är förenad med järnvägsstationen.

Stationssamhälle och åkerbrukstrakt med c:a 400 inv. Pensionat, telefonstation, bankkontor, handlande och hantverkare. Avstånd till kyrka och skola 1 km, läkare 4 km. Industri: Kvarn, mejeri och tegelbruk. Egendomar: Berghem, Guntorp, Hurtisberg, Lekvad och Skoghem.

BERGKVARA (Söderåkra kommun, Kalmar län). Ö. Bl. J. 546 km från Stockholm över Nässjö och Kalmar. Klass 2. Dyrort B. Uppbörd c:a 56,200 kr. Stationsföreståndare J. A. Stenström, f. 2 okt. 1865. Poststation är förenad med järnvägsstationen.

Municipalsamhälle med c:a 800 inv. Kyrka, skola, hotell, pensionat, skjutsstation, telegraf- och telefonstation, tullstation, bankkontor, handlande och hantverkare. Industri: A.-b. Bergkvara skeppsvarv, Varvs-a.-b. Dalaskär, sågverk och kvarn, tunnbinderi. Egendomar: Skällenäs och Ängen.

BERGSBRUNNA (Danmarks kommun, Uppsala län). S. J. I d. 2 ts. 59 km från Stockholm. Klass 6. Dyrort B. Uppbörd c:a 40,000 kronor. Tjänstgöringstid 20 timmar. Stationsföreståndare O. I. Högberg, f. 28 okt. 1865. Övriga tjänstemän: 1 kontorist och 2 stationskarlar. Poststation är förenad med järnvägsstationen.

Stationssamhälle och åkerbrukstrakt med c:a 1,400 inv. Kyrka, skola, telefonstation, handlande och hantverkare. Avstånd till läkare 7 km (Uppsala). Industri: Tegelbruk och lertag. Egendomar: Hammarby (Linnés) 5 km från stationen. Egendomen är inköpt av staten, och befinner sig Linnés rum i samma skick som under hans livstid. Berga, Bergsbrunna gård, Krisslinge och Valby.

BERGSGÅRDEN (Kopparbergs kommun, Kopparbergs län). G. D. J. 282 km från Stockholm över Storvik. Trafikplats. Dyrort B. Uppbörd c:a 10,000 kronor. Tjänstgöringstid 8 timmar. Föreståndare G. Mahrström, f. 12 dec. 1881. Poststation är förenad med trafikplatsen.

Trafikverket museers samlingar - Sveriges Järnvägsmuseum - Trafikverket



BJÖRKETORP

Trafiksamhälle, skogs- och bergstrakt med c:a 250 inv. Skola, pensionat, telefonstation, handlande och hantverkare. Avstånd till kyrka och läkare 8 km.

BERGSHOLMEN (Skellefteå landskommun, Västerbottens län). S. J. V d. 14 ts. 1,023 km från Stockholm. Trafikplats. Dyrort C. Uppbörd c:a 20,000 kronor. Tjänstgöringstid 9 timmar. Föreståndare A. W. Karlsson, f. 30 sept. 1884. Poststation är förenad med trafikplatsen.

Trafiksamhälle och åkerbrukstrakt med c:a 1,000 inv. Skola, handlande och hantverkare. Avstånd till kyrka och läkare 7 km (Skellefteå). Industri: Bergsbyns kalkbruk, såg och hyvleri. Trafikplatsen är vackert belägen vid Skellefteåälven mitt i den natursköna byn Bergsbyn.

BERGSJÖ (Bergsjö kommun, Gävleborgs län). N. H. J. 482 km från Stockholm. Klass 3. Dyrort B. Tjänstgöringstid 11 timmar. Stationsföreståndare C. H. Carlsson, f. 9 juli 1875. Övriga tjänstemän: 1 kontorsbiträde och 2 stationskarlar. Poststation är förenad med järnvägsstationen och avlönar järnvägen fast biträde.

Stationssamhälle med c:a 500 inv. Kyrka, skola, läkare, veterinär, apotek, hotell, skjutsstation, telefonstation med telegramexp., bankkontor, handlande och hantverkare. Industri: A.-b. Svenska tröskverksfabriken, Gränsfors bruks a.-b. 6 km från stationen, elektr.-verk, kvarn, mek. verkstad och snickerifabrik. Egendomar: Andersfors, Bolle, Fänriksberg och Skrämsta.

BERGVIK (Söderala kommun, Gävleborgs län). S. J. IV d. 12 ts. 318 km från Stockholm. Klass 4 A. Dyrort C. Uppbörd c:a 286,000 kronor. Tjänstgöringstid 10 timmar. Stationsföreståndare K. Tirén, f. 23 juni 1869. Övriga tjänstemän: 2 kontorister, 1 stationsförman och 5 stationskarlar.

Industrisamhälle, åkerbruks-, skogs- och bergstrakt med c:a 2,720 inv. Kyrka, skola, post- och telefonstation med telegramexp., handlande och hantverkare. Avstånd till läkare 5 km, gästgiveri och skjutsstation 3 km. Industri: Sulfitfabrik, kraftstationer och möbelfabrik. Egendomar: Bergvik, Björneborg, Ellvik, Gullgruva, Mohed och Vansäter.

Ur Trafikverket museers samlingar - Sveriges Järnvägsmuseum - Trafikverket

BERNSHAMMAR (Heds kommun, Västmanlands län). K. U. R. J. 169 km från Stockholm över Köping. Klass 2. Dyrort A. Uppbörd c:a 60,000 kronor. Tjänstgöringstid 10 timmar. Stationsföreståndare E. A. Anderson, f. 25 febr. 1886. Övriga tjänstemän: 1 stationskarl. Poststation är förenad med järnvägsstationen. Underlydande trafikplats: Svansbo.

Brukssamhälle, åkerbruks- och skogstrakt. Kyrka, skola, pensionat, skjutsstation, handlande och hantverkare. Avstånd till läkare och apotek 10 km (Kolsva). Egendomar: Berga, Bernshammar, Bysala, Fallet, Getbro och Jönsarbo.

BERSBO (Värna kommun, Östergötlands län). N. V. H. J. 233 km från Stockholm över Norsholm. Klass 2. Dyrort A. Uppbörd c:a 44,000 kronor. Tjänstgöringstid 10 timmar. Stationsföreståndare T. K. Öhlund, f. 11 maj 1876. Poststation är förenad med järnvägsstationen.

Gruvsamhälle med c:a 200 inv. Skola, telefonstation, handlande och hantverkare. Avstånd till kyrka 10 km och läkare 11 km. Industri: Koppargruvor.

BESTORP (Vårdnäs kommun, Östergötlands län). Ö. C. J. 236 km från Stockholm över Linköping. Klass 2. Dyrort A. Uppbörd c:a 35,000 kronor. Tjänstgöringstid 16 timmar. Stationsföreståndare D. E. Odén, f. 27 dec. 1885. Övriga tjänstemän: 1 stationskarl. Poststation är förenad med järnvägsstationen.

Stationssamhälle, åkerbruks- och skogstrakt med c:a 500 inv. Skjutsstation, telefonstation, handlande och hantverkare. Avstånd till kyrka 4 km och skola 2,5 km. Industri: Bestorp ångsåg och 3 möbelfabriker. Egendomar: Bestorp, Britteborg, Dockekulla, Koppetorp, Nässjö, Sjövalla och Sätra.

BETTNA (Bettna kommun, Södermanlands län). O. F. W. J. 131 km från Stockholm över Flen. Klass 4. Dyrort A. Uppbörd c:a 110,000 kronor. Tjänstgöringstid 17 timmar. Stationsföreståndare C. G. Johansson, f. 9 aug. 1864. Övriga tjänstemän: 1 kontorsbiträde och 3 stationskarlar. Å stationen finnes överdragning.

Stationssamhälle, åkerbruks- och skogstrakt med c:a 2,000 inv. Kyrka, skola, gästgiveri och skjutsstation, post- och telefonstation med telegramexp., bankkontor, handlande och hantverkare. Industri: Mejeri och såg. Egendomar: Akalby, Bogsten, Broby, Brunsta, Dalby, Dragsta, Dymmelsta, Gotthardsborg, Görelsberg, Hagby, Hovsta, Husbygård, Hvalsta (2 st.), Kärrbol, Lena, Lundby, Löta (2 st.), Malm, Marieberg, Mörtbol, Rallersta, Rygglösa, Sjölunda, Smedsbol, Svärdsta, Torp, Tärö, Vedbo, Vävelsta, Åkerö, Åkfors, Åkra och Örsta.

BIDALITE (Torsås kommun, Kalmar län). Ö. Bl. J. Trafikplats. Dyrort A. Uppbörd c:a 6,000 kronor. Föreståndare S. O. Johansson, f. 1879. Poststation är förenad med trafikplatsen.

Skogs- och bergstrakt. Skola 1 km, telefonstation, handlande och hantverkare. Avstånd till kyrka 8 km, läkare 16 km. Egendomar: Bastubo, Brokarlsmåla, Fenjabo, Gullaboås, Hallagärde, Kulekvill, Råbäcksmåla, Skörebo, Stenbäck, Strömsberg (2 st.) och Ugglemad (3 st.)

BILLDAL (Askims kommun, Göteborgs och Bohus län). G. S. J. 471 km från Stockholm över Göteborg. Klass 2. Dyrort E. Uppbörd c:a 31,000 kronor. Stationsföreståndare C. H. Kent, f. 2 jan. 1875. Övriga tjänstemän: 1 stationsskrivare. Poststation är förenad med järnvägs-

Dr Trafikverket museers samlingar - Sveriges Järnvägsmuseum - Trafikverket



BLIXTERBODA

stationen. Underlydande trafikplatser: Hovås, Jerkholmen, Brottskär och Amundön.

Stationssamhälle med c:a 500 inv. Kyrka, skola, pensionat, telefonstation, handlande och hantverkare Avstånd till läkare, apotek, hotell, bank etc 13 km (Göteborg.) Egendom: Billdal. Billdals havsbad.

BILLEBERGA (Billeberga kommun, Malmöhus län). L. & H. J. 587 km från Stockholm över Eslöv. Klass 5. Dyrort A. Uppbörd c:a 100,000 kronor. Tjänstgöringstid 16 timmar. Stationsföreståndare C. Nilsson, f. 8 juli 1882. Övriga tjänstemän: 2 kontorsbiträden och 2 stationskarlar. Poststation är förenad med järnvägsstationen. Övergångsstation för linjerna Hälsingborg—Billeberga och Landskrona—Eslöv.

Stationssamhälle och åkerbrukstrakt med c:a 600 inv. Kyrka, skola, pensionat, skjutsstation, telefonstation med telegramexp., handlande och hantverkare. Avstånd till Landskrona 12 km. Industri: Elektr.-verk, mejeri och mek. verkstad. Egendomar: Billeberga, Brinkagården, Brovalla, Hällstorp, Möinge, Turenäs och Årup.

BILLESHOLM (Södra Vrams kommun, Malmöhus län). H. H. J. 707 km från Stockholm över Hälsingborg. Klass 3. Dyrort A. Stationsföreståndare O. V. A. Åström, f. 11 juli 1880.

BILLESHOLMS GRUVA (Södra Vrams kommun, Malmöhus län). S. J. III d. 8 ts. 650 km från Stockholm. Klass 3. Dyrort A. Uppbörd c:a 200,000 kronor. Tjänstgöringstid hela dygnet. Stationsföreståndare A. Arvidson, f. 30 april 1872. Övriga tjänstemän: 1 stationsskrivare, 4 kontorister, 2 stationsförmän, 1 trafikbiträde, 12 stationskarlar och 3 konduktörer. Övergångsstation för linjen Billesholms gruva—Landskrona. Lokomotivstation och mindre reparationsverkstad.

Brukssamhälle, åkerbruks- och skogstrakt med c:a 3,000 inv. Kyrka, skola, hotell, poststation, telefonstation med telegramexp., bankkontor, handlande och hantverkare. Avstånd till apotek 5 km (Bjuv), läkare 9 km (Åstorp). Industri: Stenkolsindustri (Höganäs-Billesholms A.-b.), 4 gruvschakt, invid stationen, som ombesörjer vagnsväxling vid schakten. Omkring 20 vagnslaster stenkol lastas per dag. Vacker trakt. Söderåsen

Ur Trafikverket museers samlingar - Sveriges Järnvägsmuseum - Trafikverket



BLOMSTERMÅLA

synlig på en sträcka av omkring 1 mil. Från utsiktsplats å åsen (5 km från stationen) kan vid klart väder med blotta ögat skönjas Hälsingborg, Hälsingör, Landskrona, Lund, Malmö och Köpenhamn. Flera stora gårdar i närheten, bl. a. Wrams Gunnarstorp 5 km, Charlottenburg 3 km, Boserup 4 km och Gedsholmen 5 km.

BILLINGE (Billinge kommun, Malmöhus län). H. H. J. 582 km från Stockholm över Eslöv. Klass 4. Dyrort A. Stationsföreståndare C. J. L. Lindskog, f. 16 juli 1879. Poststation är förenad med järnvägsstationen.

Industrisamhälle. Åkerbrukstrakt med c:a 500 inv. Kyrka, skola, hotell, pensionat, telefonstation med telegraminlämning, bankkontor, handlande och hantverkare. Industri: Billinge kvarn, Billingemölla kvarn, snickerifabrik, Hälsingborgs spikfabriks-a.-b. och tråddrageri. Egendomar: Aspakull 1 km, Backagården 1 km, Billinge 0.5 km, Billingemölla 3 km, Botillelund 2 km, Brorslund 1 km, Bäringe 4 km, Bögerup 4 km, Dalen 3 km, Ekeröd 4 km, Fagerås 1 km, Gamlegård, Grönahult 2 km, Norra Hultseröd 3 km, Södra Hultseröd 3 km, Klangnäs, Lyckhem 3 km, Nygård 1 km, Oregården 3 km, Rördala 1 km, Stallåkra 2 km, Stenaröd 1 km, Ströröd 3 km, Tuvan 1 km, Gamla Värslätt 3 km och Nya Värslätt 3 km.

BILLINGSFORS (Steneby kommun, Älvsborgs län). U. L. B. 508 km från Stockholm över Mellerud och Kil. Klass 3. Dyrort A. Uppbörd c:a 175,000 kronor. Tjänstgöringstid 8 timmar. Stationsföreståndare K. A. E. Lindeblad, f. 4 sept. 1866. Övriga tjänstemän: 2 stationskarlar. Stationen blir övergångsstation för linjen Mellerud—Arvika.

Bruks- och industrisamhälle, åkerbruks-, skogs- och bergstrakt med c:a 950 inv. Brukskyrka, skola, läkare, apotek, skjutsstation, poststation, handlande och hantverkare. Avstånd till sockenkyrkan 8 km. Industri: Sulfat- och pappersbruk samt sågverk. Egendomar: Billingsfors, Billingsholm, Högen och Vilhelmshöjd.

BISKOPSKULLA (Biskopskulla kommun, Uppsala län). U. E. J. 87 km från Stockholm öven Enköping. Stationsföreståndare K. Rosquist, f. 2 dec. 1880. Poststation är förenad med järnvägsstationen.

Stationssamhälle och åkerbrukstrakt. Kyrka, skola, handlande och hantverkare. Industri: Mejeri, Egendomar: Görlinge, Hormesta, Härvsta, Ramsta, Skrällinge o. Staby.

Dr. Trafikverket museers samlingar - Sveriges Järnvägsmuseum - Trafikverket



BOHUS

BISPBERG (Säters landskommun, Kopparbergs län). S. D. J. 201 km från Stockholm över Krylbo. Klass 2. Dyrort B. Uppbörd c:a 33,000 kronor. Tjänstgöringstid 8 timmar. Stationsföreståndare J. Pettersson, f. 29 nov. 1864. Övriga tjänstemän: 1 stationskarl. Poststation är förenad med järnvägsstationen.

Gruvsamhälle med c:a 200 inv. Skola, handlande och hantverkare. Avstånd till Säter 5 km. Industri: Bispbergs gruvor.

BISPGÅRDEN (Fors kommun, Jämtlands län). S. J. IV d. 11 ts. 608 km från Stockholm. Klass 5. Dyrort B. Uppbörd c:a 119,000 kronor. Tjänstgöringstid 8 timmar. Stationsföreståndare O. Wernberg, f. 16 mars 1869. Övriga tjänstemän: 1 kontorist och 3 stationskarlar. Poststation är förenad med järnvägsstationen. Underlydande trafikplats: Österede. Poststationen är ifrågasatt att skiljas från järnvägsstationen.

Stationssamhälle och bergstrakt med c:a 500 inv. Hotell, pensionat, gästgiveri och skjutsstation, telefonstation med telegramexp., bankkontor, handlande och hantverkare. Avstånd till kyrka och skola 3 km. läkare och apotek 13 km. Orten rätt mycket besökt av turister.

BJUV (Bjuvs kommun, Malmöhus län). H. H. J. 576 km från Stockholm över Hässleholm. Klass 5. Dyrort A. Uppbörd c:a 383,000 kronor. Tjänstgöringstid 16 timmar. Stationsföreståndare A. P. Lundstedt, f. 15 mars 1877. Övriga tjänstemän: 1 förste stationsskrivare, 1 stationsskrivare, 1 förste kontorsbiträde, 1 stationsförman och 8 stationskarlar. Övergångsstation för linjen Bjuv—Billesholm.

Municipalsamhälle och åkerbrukstrakt med c:a 2,500 inv. Kyrka, skola, läkare, apotek, hotell, pensionat, poststation, telefonstation med telegramexp., bankkontor, handlande och hantverkare. Industri: Bjuvsverken och Hyllingeverken tillhörande Höganäs-Billesholms A.-b. Egendomar: Bjuv, 2 gårdar, Bjuvstorp, 3 gårdar, Brogårda, Enegården, Headal, Mörshög, 3 gårdar. Nerlunda och Storegård.

Ur Trafikverket museers samlingar - Sveriges Järnvägsmuseum - Trafikverket

BJÄLBO (Bjälbo kommun, Östergötlands län). V. S. B. J. Klass I. Dyrort B. Uppbörd c:a 25,000 kronor. Tjänstgöringstid 12 timmar. Stationsföreståndare E. A. W. Rasmusson, f. 5 mars 1887. Poststation är förenad med järnvägsstationen. Underlydande trafikplatser: Hygnestad, Lunna, Appuna, Wallaslätten, Ingridsdal och Fallsberg.

Stationssamhälle och åkerbrukstrakt. Kyrka, skola, telefonstation, handlande och hantverkare. Avstånd till läkare, apotek, skjutsstation och bankkontor 5 km (Skänninge). Egendomar: Annelund, Bjälbo 4 gårdar, Blockhusgården, Brestorp, Jarlbolund, Ramstads Västergård, Sjuntorp, Stavlösa, Övertorp och Önstorp.

BJÄRESHÖG (Bjärshögs kommun, Malmöhus län). M. G. J. 611 km från Stockholm över Malmö. Klass 1. Dyrort A. Uppbörd c:a 20,000 kronor. Tjänstgöringstid 14 timmar. Stationsföreståndare O. N. Lindsjö, f. 23 juli 1867. Poststation är förenad med järnvägsstationen.

Stationssamhälle och åkerbrukstrakt. Kyrka, skola, telefonstation med telegramexp., handlande och hantverkare. Avstånd till läkare 11 km (Malmö). Vid stationen finnes mejeri och kyrkoherdebostad.

BJÄRGES (Vänge kommun, Gotlands län). G. J. 27 km från Visby. Klass 1. Dyrort A. Stationsföreståndare F. Gehardy, f. 18 febr. 1870. Poststation är förenad med järnvägsstationen.

Stationssamhälle och åkerbrukstrakt. Kyrka, skola, telefonstation, handlande och hantverkare. Industri: Mejeri. Egendomar: Bjärges, Bringes, Gandarve, 2 gårdar, och Nickarve.

BJÄRKA-SÄBY (Vist kommun, Östergötlands län). Ö. C. J. 231 km från Stockholm över Linköping. Klass 4. Dyrort A. Uppbörd c:a 100,000 kronor. Tjänstgöringstid 17 timmar. Stationsföreståndare H. Ström, f. 23 mars 1882. Övriga tjänstemän: 2 kontorsbiträden och 3 stationskarlar. Poststation är förenad med järnvägsstationen. Underlydande trafikplatser: Hovetorp och Markustorp. Övergångsstation för linjen Åtvidaberg—Bjärka-Säby.

Stationssamhälle och åkerbrukstrakt med c:a 200 inv. Skola, hotell, pensionat, handlande och hantverkare. Avstånd till kyrka 7 km, läkare 20 km. Egendomar: Bjärka-Säby med statens lantbruks- och mejeriskola, Dalshult och Markustorp.

BJÄRLÖV (Färlövs kommun, Kristianstads län). Ö. S. J. 527 km från Stockholm över Hästveda. Klass 1. Dyrort A. Tjänstgöringstid 8 ½ timmar. Stationsföreståndare B. Hansson, f. 27 nov. 1883. Poststation är förenad med järnvägsstationen. Övergångsstation för linjerna Kristianstad—Hästveda, Hästveda—Karpalund, Kristianstad—Eslöv och Kristianstad—Brösarp.

Telefonstation, handlande och hantverkare. Avstånd till kyrka 3 km (Färlöv), läkare och apotek 17 km (Broby). Industri: Stenindustri 2 km från stationen, Torsebo snickerifabrik, krutfabrik och kraftstation.

BJÄRNUM (Norra Åkarps kommun, Kristianstads län). H. M. J. 533 km från Stockholm över Hässleholm. Klass 4. Dyrort A. Uppbörd c:a 170,000 kronor. Tjänstgöringstid 14 timmar. Stationsföreståndare H.

Trafikverket museers samlingar - Sveriges Järnvägsmuseum - Trafikverket



BOLLEBYGD

Ehnlund, f. 28 juni 1876. Övriga tjänstemän: 2 kontorsbiträden och 3 stationskarlar.

Municipal- och industrisamhälle, åkerbruks- och skogstrakt med c:a 1,400 inv. Kyrka, skola, hotell, pensionat, poststation, telefonstation med telegramexp., bankkontor, handlande och hantverkare. Läkare från Hässleholm har mottagning i samhället varje onsdag. Avstånd till apotek 16 km (Hässleholm). Industri: 18 möbelfabriker, verktygsfabrik, torvströfabrik, elektr.-verk, kvarn, mejeri 1 km från stationen och kalkbruk. Egendomar: Kvarnfors, Månsatorp och Skulkarp.

BJÄRRED (Flädie kommun, Malmöhus län). B. L. H. J. 596 km från Stockholm över Lund. Klass 3. Dyrort A. Uppbörd c:a 80,000 kronor. Tjänstgöringstid 14 timmar. Stationsföreståndare C. A. Persson, f. 30 mars 1878. Övriga tjänstemän: 1 stationskarl. Poststation är förenad med järnvägsstationen. Växelstation. Underlydande trafikplatser: Kanik, Leråkra, Fjälie, Gammelmark och Nybble.

Stationssamhälle och åkerbrukstrakt med c:a 400 inv. Skola, hotell, pensionat, telefonstation med telegramexp., handlande och hantverkare. Avstånd till kyrka 4 km, läkare 11 km (Lund). Industri: A.-b. Kaniks tegelfabrik 2 km från stationen. Egendomar: Bjärred och Löddesnäs. Samhället är en under sommaren mycket besökt bad- och turistort.

BJÄRSJÖLAGÅRD (Östra Kärrstorps kommun, Malmöhus län). Y. E. J. 595 km från Stockholm över Eslöv. Klass 4. Dyrort A. Uppbörd c:a 118,000 kronor. Stationsföreståndare P. G. Sjögren, f. 13 mars 1872. Övriga tjänstemän: 1 stationsskrivare, 1 stationskarlsförman och 2 stationskarlar. Poststation är förenad med järnvägsstationen. Övergångsstation för linjen Malmö—Simrishamn.

Skola, hotell, telefonstation med telegramexp., handlande och hantverkare. Avstånd till kyrka 3 km. Egendomar: Alestatorp 4 km, Bjärsjölagård 1 km och Elestorp 5 km. — Övedsklosters slott 6 km.

© Trafikverket museers samlingar - Sveriges Järnvägsmuseum - Trafikverket



BOLLSTABRUK

BJÖRBO (Floda kommun, Kopparbergs län). S. W. B. 260 km från Stockholm. Stationsföreståndare K. Rosén, f. 24 febr. 1870. Övergångsstation för Gävle—Dala järnväg.

Stationssamhälle, åkerbruks-, skogs- och bergstrakt med c:a 1,000 inv. Skola, skjutsstation, poststation, telefonstation, bankkontor, handlande och hantverkare. Avstånd till kyrka 7 km, läkare 14 km. Industri: Kvarn, tjärbränneri och ångsåg. Egendomar: Björbo, Forsen, Handbacken, Nybygget och Ovanmejdan.

BJÖRBOHOLM (Stora Lundby kommun, Älvsborgs län). V. G. J. 491 km från Stockholm över Göteborg. Klass 2. Dyrort B. Uppbörd c:a 38,000 kronor. Tjänstgöringstid 11 ½ timmar. Stationsföreståndare C. F. Ericsson, f. 3 nov. 1866. Övriga tjänstemän: 1 stationsförman. Poststation är förenad med järnvägsstationen.

Villasamhälle med c:a 300 inv. Pensionat, telefonstation med telegramexp. och handlande. Avstånd till kyrka 6 km, skola 5 km, läkare 33 km.

BJÖRKERYD (Fridlevstad kommun, Blekinge län). N. A. E. J. 568 km från Stockholm över Nättraby, Karlskrona och Alvesta. Klass 1. Dyrort A. Uppbörd c:a 20,000 kronor. Tjänstgöringstid 8 timmar. Stationsföreståndare A. O. Palmgren, f. 5 april 1866. Poststation är förenad med järnvägsstationen.

Stationssamhälle, åkerbruks- och skogstrakt med c:a 700 inv. Handlande och hantverkare. Avstånd till kyrka och skola 5 km, småskola 2 km, läkare 18 km. Industri: Mejeri och såg. Egendomar: Björkeryd, Fridlevstad, Höryda, Larum och Mummelycke.

BJÖRKETORP (Surteby och Kattunga kommun, Älvsborgs län). W. B. J. 578 km från Stockholm över Borås Övre och Herrljunga. Klass 2. Dyrort A. Uppbörd c:a 70,000 kronor. Tjänstgöringstid 18 timmar. Stationsföreståndare E. Börjesson, f. 22 maj 1879. Övriga tjänstemän: 1 kontorsbiträde och 2 stationskarlar. Poststation är förenad med järnvägsstationen. Växelstation.

Trafikverket museers samlingar - Sveriges Järnvägsmuseum - Trafikverket



BORENSBERG

Stationssamhälle och åkerbrukstrakt med c:a 800 inv. Kyrka, skola, pensionat, skjutsstation, telefonstation, bankkontor, handlande och hantverkare. Avstånd till läkare, apotek och hotell 10 km. Industri: Kvarnar, mejeri, mjölk-, socker- och kaseinfabrik samt tegelbruk. Egendomar: Apelskog, Flugugården, Haraldsgården, Holmaåkra, Holmåkra Svenningsgård, Hultatorps krono- och skattegårdar, Huledal, Lassagården, Lund skattegård, Pellagården, Reutershov, Smedsbo, Stommen, Surteby prästgård, Torp, Tötetorp och Uddeholm.

BJÖRKLIDEN (Jukkasjärvi kommun, Norrbottens län). S. J. V d. 15 ts. 1,515 km från Stockholm. Klass 6. Dyrort F. Tjänstgöringstid 19 timmar. Stationsföreståndare C. E. Pedersén, f. 22 maj 1875. Övriga tjänstemän: 1 trafikbiträde och 1 stationskarl. Poststation är förenad med järnvägsstationen.

Fjälltrakt. Avstånd till kyrka, skola och läkare 102 km (Kiruna).

BJÖRKÖBY (Björkö kommun, Jönköpings län). K. J. 353 km från Stockholm över Nässjö. Klass 1. Dyrort A. Uppbörd c:a 31,000 kronor. Tjänstgöringstid 8 timmar. Stationsföreståndare R. Åstrand, f. 30 aug. 1880. Övriga tjänstemän: 1 stationskarl. Poststation är förenad med järnvägsstationen. Underlydande trafikplats: Tjunnaryd.

Stationssamhälle, åkerbruks- och skogstrakt med c:a 300 inv. Telefonstation, bankkontor, handlande och hantverkare. Avstånd till kyrka och skola 1 km, till läkare och apotek 16 km (Vetlanda), eller 21 km (Nässjö). Industri: Mejeri, kvarnstensfabrik, cementgjuteri, elektr.-verk, snickerifabrik och ångsåg. Egendomar: Backegården, Bjurvik, Håkansgård, Jutagården, Kristinelund, Runneryd, Sand och Skattegården.

BJÖRNA (Björna kommun, Västernorrlands län). S. J. V d. 14 ts. 762 km från Stockholm. Klass 6. Dyrort A. Uppbörd c:a 90,000 kronor. Tjänstgöringstid 8—9 timmar. Stationsföreståndare S. P. Braf, f. 15 nov. 1886. Övriga tjänstemän: 1 trafikbiträde och 1 stationskarl. Poststation är förenad med järnvägsstationen och avlönar järnvägen 1 biträde. Underlydande trafikplats: Långviksmon.

Ur Trafikverket museers samlingar - Sveriges Järnvägsmuseum - Trafikverket

Stationssamhälle, åkerbruks-, skogs- och bergstrakt med c:a 500 inv. Kyrka, skola, gästgiveri och skjutsstation, telefonstation med telegramexp., handlande och hantverkare.

BJÖRNEBORG (Visnums kommun, Värmlands län). S. J. II d. 6 ts. 278 km från Stockholm över Laxå. Klass 4 B. Dyrort B. Uppbörd c:a 230,000 kronor. Tjänstgöringstid 8 timmar. Stationsföreståndare G. V. Gustafsson, f. 31 dec. 1869. Övriga tjänstemän: 3 stationskarlar och 1 vägvakt.

Brukssamhälle, åkerbruks- och skogstrakt med c:a 1,100 inv. Skola, poststation (Värmlands-Björneborg), telefonstation, pensionat, handlande och hantverkare. Avstånd till Visnums kyrka 17 km, till läkare 21 km (Kristinehamn 12 km). Industri: Björneborgs järnverks Nya A.-b. och Bäckhammars Nya A.-b., pappersbruk. Egendomar: Björneborg, Björnkällan, Husbacka, Jonsbol, Järsta, Krontorp, Ljusåsen, Nyttorp, Persbol, Sommersta, Sundhem, Vall och Västra Torpa.

BJÖRNHYTTAN (Grangärde kommun, Kopparbergs län). F. L. J. 223 km från Stockholm över Ludvika. Dyrort B. Uppbörd c:a 62,000 kronor. Tjänstgöringstid 11 timmar. Stationsföreståndare A. Söderquist, f. 15 jan. 1881.

Skogs- och bergstrakt. Samhället ligger 5 km från stationen och heter "Räfvåla" med c:a 1,500 inv. Poststation, handlande och hantverkare. Industri: Gruvdrift.

BJÖRNLUNDA (Björnlunda kommun, Södermanlands län). S. J. I d. 1 ts. 75 km från Stockholm. Klass 5. Dyrort B. Uppbörd c:a 79.000 kronor. Tjänstgöringstid hela dygnet. Stationsföreståndare A. J. Haglund, f. 5 juli 1864. Övriga tjänstemän: 1 kontorist, 1 trafikbiträde och 3 stationskarlar.

Stationssamhälle och åkerbrukstrakt. Kyrka, skola, läkare, skjutsstation, poststation, telefonstation, handlande och hantverkare. Industri: Möbelfabrik, kvarn och mejeri. Egendomar: Bjursnäs, Ekhov, Jakobsberg, Klevna, Närlunda, Rynäs, Skeppsta, Sofielund, Storvalla, Sätra, Tibble, Åkra, Älghammar och Östermalma.

BJÖRNSJÖ (Björna kommun, Västernorrlands län). S. J. V d. 14 ts. 752 km från Stockholm. Trafikplats. Dyrort A. Uppbörd c:a 8,000 kronor. Föreståndare O. Edenfors, f. 8 juni 1879. Poststation är förenad med trafikplatsen.

Åkerbruks-, skogs- och bergstrakt med c:a 3,000 inv. Skola, telefonstation, handlande och hantverkare. Avstånd till kyrka 10 km, läkare 35 km.

BJÖRNSTORP (Bonderups kommun, Malmöhus län). M. S. J. 620 km från Stockholm. Klass 2. Dyrort A. Uppbörd c:a 50,000 kronor. Tjänstgöringstid 8 timmar. Stationsföreståndare C. Engqvist, f. 4 juni 1862. Övriga tjänstemän: 1 stationskarl. Poststation är förenad med järnvägsstationen.

Åkerbrukstrakt. Telefonstation och handlande. Egendomar: Björnstorp, Norra och Södra Ugglarp.

BJÖRSÄTER (Björsäters kommun, Östergötlands län). N. V. H. J. 210 km från Stockholm över Norsholm. Klass 2. Dyrort A. Stations-

Ur Trafikverket museers samlingar - Sveriges Järnvägsmuseum - Trafikverket



BORGSTENA

föreståndare J. Hj. Vallberg, f. 11 aug. 1879. Poststation är förenad med järnvägsstationen.

Stationssamhälle och åkerbrukstrakt. Kyrka, skola, pensionat, telefonstation med telegraminlämning, bankkontor och handlande. Björsäters andelsmejeri. Egendomar: Blidsäter 0.5 km, Bråta 3 km, Byrum 3 km, Ekhult 3 km, Germundebo 10 km, Hemsjö 5 km, Högboda 6 km, Höstbäck 5 km, Klacketorp 5 km, Klacksäter 4 km, Odensgöl 12 km, Säter 5 km, Tegelsäter 1 km, Villsjö 6 km och Ö 5 km.

BLIDSBERG (Blidsbergs kommun, Älvsborgs län). H. N. & V. C. J. 374 km från Stockholm över Falköping-Ranten. Klass 2. Dyrort A. Uppbörd c:a 50,000 kronor. Tjänstgöringstid 9 timmar. Stationsföreståndare K. A. Ahlén, f. 5 febr. 1880. Övriga tjänstemän: 1 stationskarl. Poststation är förenad med järnvägsstationen.

Stationssamhälle och åkerbrukstrakt med c:a 1,000 inv. Kyrka, skola, pensionat, skjutsstation, telefonstation, bankkontor, handlande och hantverkare. Avstånd till läkare och apotek 18 km. Industri: Snickerifabriker, yllefabrik, trikåfabrik, mattfabrik, såg, kvarn och elektricitetsverk. Egendomar: Alarp, Bastekvarn, Dalakvarn, Dretekvarn, Gunnarp, Herrekvarn, Påarp, Torkelstorp, Trälunda, Vedåkra, Vrån, Yttergården, Ätradal och Ödegården.

BLIXTERBODA (Fellingsbro kommun, Örebro län). S. J. I d. 3 ts. 252 km från Stockholm över Krylbo. Trafikplats. Dyrort A. Uppbörd c:a 1,500 kronor. Tjänstgöringstid 8 timmar. Föreståndare G. Carlsson, f. 1 febr. 1888. Poststation är förenad med trafikplatsen.

Handlande. Avstånd till kyrka 10 km, skola 3 km. Egendomar: Blixterbo, Fors brunn, Fors Östra, Fännesboda, Sarbäcken, Spånga, Stenby och Stensta.

BLOMBERG (Källby kommun, Skaraborgs län). Ki. L. J. 332 km från Stockholm över Forshem och Gårdsjö. Klass 2. Dyrort A. Uppbörd c:a 46,000 kronor. Tjänstgöringstid 15 timmar. Stationsföreståndare R. Högblom, f. 17 juli 1872. Övriga tjänstemän: 1 stationskarl. Post-

Ur Trafikverket museers samlingar - Sveriges Järnvägsmuseum - Trafikverket



BORLÄNGE

station är förenad med järnvägsstationen. Underlydande trafikplats: Hjälmsäter.

Telefonstation och handlande. Avstånd till kyrka och skola 5 km (Källby), läkare och apotek 13 km (Lidköping). Industri: Kalkbruk, tillhörande Skånska Cement-a.-b., mejeri och stenhuggeri. Egendomar: Bestorp, Blomberg, Hjälmsäter och Trolmen.

BLOMSTERMÅLA (Ålems kommun, Kalmar län). K. B. J. 406 km från Stockholm över Berga, Hultsfred och Linköping. Klass 3. Dyrort A. Uppbörd c:a 75,000 kronor. Tjänstgöringstid 10 timmar. Stationsföreståndare A. F. Ohlsson, f. 9 febr. 1883. Övriga tjänstemän: 1 kontorsbiträde och 1 elev. Poststation är förenad med järnvägsstationen.

Bruks-, industri- och stationssamhälle, åkerbruks- och skogstrakt med c:a 1,200 inv. Skola, pensionat, skjutsstation, telefonstation, handlande och hantverkare. Avstånd till kyrka 5 km, läkare 10 km. Industri: Fanér- och träförädlingsfabrik, 2 möbelfabriker, gjuteri, mekanisk verkstad och elektromekanisk verkstad.

BLÅNINGSMÅLA (Tvings kommun, Blekinge län). N. A. E. J. 575 km från Stockholm över Alvesta, Växjö, Gullberna och Nättraby. Dyrort A. Uppbörd c:a 12,000 kronor. Tjänstgöringstid 4 timmar. Stationsföreståndare R. Karlsson, f. 16 jan. 1892. Poststation är förenad med järnvägsstationen.

Åkerbruks- och skogstrakt med c:a 400 inv. Skola, handlande och hantverkare. Avstånd till kyrka 10 km, läkare 8 km. Industri: Kvarn, såg och mejeri. Egendomar: Blåningsmåla och Enemåla.

BLÄDINGE (Blädinge kommun, Kronobergs län). S. J. III d. 9 ts. 443 km från Stockholm över Katrineholm. Klass 6. Dyrort A. Uppbörd c:a 34,500 kronor. Tjänstgöringstid 17 timmar. Stationsföreståndare C. E. Gustafsson, f. 15 juli 1875. Övriga tjänstemän: 1 trafikbiträde och 1 stationskarl.

Stationssamhälle och åkerbrukstrakt med c:a 100 inv. Kyrka och skola 1.5 km, post- och telefonstation, handlande och hantverkare. Avstånd till läkare 7 km.

Ur Trafikverket museers samlingar - Sveriges Järnvägsmuseum - Trafikverket



BORRBY

BLÄGDA (Frödinge kommun, Kalmar län). N. V. H. J. 345 km från Stockholm över Norsholm. Trafikplats. Dyrort A. Uppbörd c:a 8,500 kronor. Tjänstgöringstid 8 timmar. Föreståndare A. R. Forsberg, f. 12 aug. 1881. Poststation är förenad med trafikplatsen. Underlydande trafikplats: Yxern.

Åkerbruks-, skogs- och bergstrakt med c:a 100 inv. Kyrka, skola, handlande och hantverkare. Egendomar: Krogsfall, 2 gårdar, och Stjärnevik.

BLÖTBERGET (Ludvika landskommun, Kopparbergs län). F. L. J. 221 km från Stockholm över Ludvika. Klass 3. Dyrort C. Stationsföreståndare K. E. Staaf, f. 19 maj 1876.

Bruks- och stationssamhälle med c:a 400 inv. Poststation, handlande och hantverkare. Industri: Blötbergsfältet och Fremundsfältet, ägare Bergverks-a.-b. Vulcanus.

BOALT (Glimåkra kommun, Kristianstads län). C. H. J. 484 km från Stockholm över Älmhult. Klass 1. Dyrort A. Uppbörd c:a 25,000 kronor. Tjänstgöringstid 8 timmar. Stationsföreståndare A. Nilsson, f. 1 jan. 1888. Poststation är förenad med järnvägsstationen.

Bysamhälle med c:a 100 inv. Skola, telefonstation, handlande och hantverkare. Avstånd till kyrka 9 km (Glimåkra), läkare 13 km (Osby), och 18 km (Älmhult).

BODAFORS (Norra Sandsjö kommun, Jönköpings län). S. J. III d. 9 ts. 348 km från Stockholm. Klass 5. Dyrort A. Uppbörd c:a 122,400 kronor. Tjänstgöringstid 18 timmar. Stationsföreståndare J. Jolin, f. 29 jan. 1865. Övriga tjänstemän: 1 kontorist, 1 trafikbiträde och 3 stationskarlar.

Stationssamhälle och åkerbrukstrakt med c:a 2,000 inv. Skola, läkare, hotell, pensionat, skjutsstation, poststation, telefonstation med telegraminlämning, bankkontor, handlande och hantverkare. Avstånd till kyrka 7 km. Läkaremottagning 1 gång i veckan. Närmaste läkare 11 km, Sävsjö. Industri: Elektr.-verk, A.-b. Svenska Möbel-

Ur Trafikverket museers samlingar - Sveriges Järnvägsmuseum - Trafikverket

fabrikerna, A.-b. Sandsjö Möbelfabrik, kvarnar och sågar. Egendomar: Björnholmen 4 km, Stora Boholm 10 km, Fjärdingsäng 6 km, Haga 5 km, Hornaryd 1 km, Hornaryds säteri 1 km, Hägganäs 11 km, Högagärde 8 km, Klinthult 2 km, Långaholm 2.5 km, Möcklamo 8 km, Nyholm 3 km, Prinsfors 10 km, Prinsnäs 8 km, Sjövik 7 km, Slättfall 2 km, Strömsholm, Strömslund 2 km, Ulvstorp 3 km, Vare 2 km och Äpplaholm 12 km.

BODEN (Bodens stad, Norrbottens län). S. J. V d. 13 ts. 1,144 km från Stockholm. Klass 1 B. Dyrort G. Uppbörd c:a 785,000 kronor. Tjänstgöringstid 20 timmar. Stationsföreståndare A. G. Johansson, f. 27 mars 1875. Övriga tjänstemän: 1 förste stationsskrivare, 3 stationsskrivare, 2 förste kontorister, 13 kontorister, 1 bangårdsmästare, 6 stationsförmän, 8 trafikbiträden, 47 stationskarlar, 2 tågmästare och 10 konduktörer. Underlydande trafikplats: Bodens Tegelbruk. Övergångsstation för linjerna Boden—Haparanda, Boden—Narvik och Boden—Luleå. — Sektionsledning (ban-, maskin- och trafik-), lokomotivstation, transformatorstation, huvudverkstad och huvudförråd.

Stad, fästning med c:a 7,000 inv. Röda Korsets flygstation. Radiostation för kusttrafiken, som jämväl användes för A.-b. Radiotjänsts rundradio.

BODEN SÖDRA (Överluleå kommun, Norrbottens län. S. J. V. d. 13 ts. 1,141 km från Stockholm. Klass 6. Dyrort G. Uppbörd c:a 144,000 kronor. Tjänstgöringstid 16 timmar. Stationsföreståndare H. Lundqvist, f. 17 aug. 1880. Övriga tjänstemän: 1 stationskarl.

Stationssamhälle och garnisonsort med c:a 4,000 inv. Å platsen äro förlagda Norrbottens regemente, Intendenturkåren 3, Bodens artilleri, Norrlands artilleri och Bodens ingenjörskår.

BOFORS (Karlskoga kommun, Värmlands län). N. Bs. J. 260 km från Stockholm över Ervalla, Frövi och Köping. Klass 5. Dyrort C. Uppbörd c:a 852,000 kronor. Tjänstgöringstid 10½ timmar. Stationsföreståndare N. V. Nilsson, f. 28 okt. 1882. Övriga tjänstemän: 1 kontorsbiträde, 1 stationskarlsförman och 5 stationskarlar. Underlydande trafikplats: Valåsen. Övergångsstation för linjen Bofors—Valåsen. Lokomotivstation.

Bruks- och industrisamhälle. Skogs- och bergstrakt med c:a 2,000 inv. Gränsar intill Karlskoga municipalsamhälle. Skola, hotell, poststation och handlande. Kyrka, läkare, apotek, gästgiveri, skjutsstation, telegraf- och telefonstation, bankkontor i Karlskoga, beläget inom 2 km. Industri: A.-b. Bofors med hyttor och martinverk, valsverk, smedjor, stålgjuteri, kanonverkstad m. m. A.-b. Bofors Nobelkrut, tillverkning: krut, dynamit m. fl. sprängämnen, militära sprängladdningar, eter, kollodium, skokräm, bonvax, torrsprit och andra kem. tekn. artiklar. Båda anläggningarna vid bispår.

BOHULT (Högsby kommun, Kalmar län). N. O. J. 377 km från Stockholm över Hultsfred. Trafikplats. Dyrort A. Uppbörd c:a 14,000 kronor. Tjänstgöringstid 8 timmar. Föreståndare C. Hj. Lax, f. 23 febr. 1885. Övriga tjänstemän: 1 elev. Poststation är förenad med trafikplatsen och avlönar postverket 1 biträde.

Trafiksamhälle och skogstrakt med c:a 200 inv. Telefonstation och handlande. Avstånd till kyrka 15 km, till skola 5 km. Trafik- och postområde sträcker sig till delar

© Trafikverket museers samlingar - Sveriges Järnvägsmuseum - Trafikverket



BOXHOLM

av Mörlunda, Kristdala, Högsby och Fliseryd kommuner och berör härigenom c:a 2,000 personer. Lantbrevbäring ombesörjes 3 gånger i veckan medelst bil å linjen Bohult—Bråbo 15 km. Egendomar: Bohult och Idhult.

BOHUS (Nödinge kommun, Älvsborgs län). B. J. 471 km från Stockholm över Göteborg och Ludvika. Stationsföreståndare E. Lange, f. 1 aug. 1876.

Industri- och stationssamhälle. Åkerbrukstrakt. Inv. i Kungälvs stad 2,000 och i Nödinge kommun 2,635. Kyrka, skola, läkare, apotek, hotell, pensionat, skjutsstation, postkontor, telegraf- och telefonstation, bankkontor, handlande och hantverkare. Industri: Elektrokemiska a.-b. Bohus, Göteborgs kexfabr.-a.-b., Kungälvs mek. verkstad, tegelbruk, varv och båtbyggeri. Egendom: Stora Viken. Daglig förbindelse mellan Bohus och Kungälvs stad upprätthålles till personförande tåg med ångaren "Kungelf", tillhörande Kungälvs stad.

BOLLEBYGD (Bollebygd kommun, Älvsborgs län). G. B. J. 505 km från Stockholm över Göteborg. Klass 4. Dyrort B. Uppbörd c:a 167,000 kronor. Stationsföreståndare C. O. Olsson, f. 26 sept. 1869. Övriga tjänstemän: 1 förste kontorsbiträde, 1 kontorsbiträde och 4 stationskarlar. Underlydande trafikplats: Forssa.

Stationssamhälle. Åkerbruks- och skogstrakt med c:a 3,700 inv. Kyrka, skola, läkare, hotell, skjutsstation, post- o. telefonstation med telegramexp., handlande och hantverkare. Industri: Grönkullens väveri-a.-b., Hedängens ullspinneri-a.-b., A.-b. Furuheden (skjortfabrik), Flässjums såg och A.-b. Bollebygds sågverk. Egendomar: Erikstorp, Forsa, Hulta och Odenslund.

BOLLNÄS (Bollnäs köping, Gävleborgs län). S. J. IV d. 12 ts. Anslutande enskild järnväg D. Hd. J. 317 km från Stockholm över S. J. Klass 1 B. Dyrort E. Uppbörd c:a 600,000 kronor. Tjänstgöring hela dygnet. Stationsföreståndare F. H. Walldén, f. 3 nov. 1878. Övriga tjänstemän: 3 förste stationsskrivare, 10 stationsskrivare, 4 förste kontorister, 6 kontorister, 1 bangårdsmästare, 7 stationsförmän, 14 trafikbiträden, 64

Ur Trafikverket museers samlingar - Sveriges Järnvägsmuseum - Trafikverket

stationskarlar, 14 tågmästare och 17 konduktörer. Dessutom äro 6 konduktörer och 2 bromsare tillhörande D. Hd. J. placerade vid stationen. Underlydande trafikplatser: Länninge och Röste. Övergångsstation för linjen Bollnäs—Orsa. Sektionsledning, lokomotivstation, transformatorstation och verkstad med c:a 300 arbetare.

Köping. (Stationsområdet gränsar i öster mot Bollnäs köping och i väster mot Björkhamre köping. Själva stationshuset är dock beläget inom Bollnäs köping. De båda köpingarna ha tillsammans c:a 3,500 inv. Kyrka, skola, läkare, apotek, hotell, gästgiveri och skjutsstation, postkontor, telegraf- och telefonstation, bankkontor, handlande och hantverkare. Industri: Bollnäs ångsåg, Bollnäs trävarubolag, Bollnäs Nya bryggeri-a.-b., mek. verkstad, kol- och destillationsverk, kvarnar, tegelbruk, tjärbränneri och trämassefabrik. Egendom: Sunnerstaholm.

BOLLSTABRUK (Ytterlännäs kommun, Västernorrlands län). Hd. S. J. 706 km från Stockholm över Sollefteå. Klass 3. Dyrort C. Uppbörd c:a 200,000 kronor. Stationsföreståndare O. Olsson, f. 28 juni 1871. Övriga tjänstemän: 2 kontorsbiträden och 2 stationskarlar. Poststation är förenad med järnvägsstationen. Underlydande trafikplats: Näs.

Industri- och stationssamhälle med c:a 2,400 inv. Kyrka, skola, pensionat, telefonstation, handlande och hantverkare. Läkare i Nyland 6 km. Industri: Bollsta sågverk och hyvleri (Graningeverkens a.-b.), elektr.-verk, möbelfabrik, kvarnar och mejeri. Egendomar: Stensberg och Väja Nygård.

BOLMEN (Angelstads kommun, Kronobergs län). K. V. B. J. 673 km från Stockholm över Halmstad. Klass 2. Dyrort A. Stationsföreståndare K. A. Hentz, f. 20 april 1881. Poststation är förenad med järnvägsstationen. Övergångsstation för linjen Halmstad—Bolmen.

Telefonstation och handlande. Bolmens Fröklängningsanstalt, ägare Svenska skogsfrökontoret. — Ångbåtsförbindelse med de flesta platser kring sjön Bolmen, som är Smålands största insjö.

BOLMENS HALMSTAD (Halmstads stad, Hallands län). H. B. J. 547 km från Stockholm över Vislanda. Klass 6. Dyrort D. Uppbörd c:a 235,000 kronor. Tjänstgöringstid 18 timmar. Stationsföreståndare G. Pehrsson, f. 29 mars 1891. Övriga tjänstemän: 2 kontorsbiträden, 5 stationskarlar, 1 notisbud, 3 konduktörer, 2 vagn- och packmästare och 2 bromsare. Underlydande tafikplatser: Skedalahed och Skedala. Järnvägsförvaltning, lokomotivstation och reparationsverkstad.

Stad med c:a 19,000 inv. Se Halmstad Norra.

BOMHUS (Gävle stad, Gävleborgs län). U. G. J. 185 km från Stockholm över Uppsala. Klass 3. Dyrort C. Uppbörd c:a 467,000 kronor. Tjänstgöring 8 timmar. Stationsföreståndare L. Skoog, f. 12 maj 1879. Övriga tjänstemän: 2 stationskarlar.

Samhället är inkorporerat med Gävle stad. Bruks- och industrisamhälle. Åkerbruks- och skogstrakt med c:a 6,000 inv. Kyrka, skola, post-, telegraf- och telefonstation, bankkontor, handlande och hantverkare. Avstånd till läkare c:a 4 km. (i Gävle.) Industri: Korsnäs sågverks-a.-b.: sågverk med hyvleri, sulfat-, sulfit-, pappers- och spritfabrik.

BOMSARVET (Stora Tuna kommun, Kopparbergs län). G. D. J. 240 km från Stockholm över Repbäcken och Krylbo. Klass 8. Dyrort A.

Trafikverket museers samlingar - Sveriges Järnvägsmuseum - Trafikverket



BROARYD

Uppbörd c:a 10,000 kronor. Stationsföreståndare B. G. Hedblom, f. 13 febr. 1881. Poststation är förenad med järnvägsstationen.

Municipalsamhälle. Åkerbruks-, skogs- och bergstrakt med c:a 300 inv. Skola, telegrafstation, handlande och hantverkare. Avstånd till kyrka 5 km, läkare 6 km. Industri: I stationens närhet liggger Forshuvudforsens kraftstation, c:a 3 km från stationen är Kvarnsvedens pappersbruk beläget. Ägare av båda anläggningarna är Stora Kopparbergs Bergslags a.-b. Egendomar: Gerbergärdet och Täkten. 2 km från stationen är Dalälvarnas flottningsförenings sorteringsbom belägen, där c:a 6—8 miljoner virke sorteras årligen. Arbetsstyrkan uppgår under denna tid till 2 à 300 man.

BOR (Wåxtorps kommun, Jönköpings län). B. A. J. 455 km från Stockholm över Alvesta. Klass 3. Dyrort A. Uppbörd c:a 124,000 kronor. Stationsföreståndare O. W. Rydberg, f. 20 maj 1871. Övriga tjänstemän: 2 stationskarlar.

Stationssamhälle. Kyrka, skola, hotell, post- och telefonstation, handlande och hantverkare. Avstånd till läkare, Värnamo, 12 km. Industri: Kraftstation, bobinfabrik, tvättklämfabrik, möbelfabrik, ångsåg, Ohs bruks-a.-b., sulfitfabrik, 15 km från Bor (egen järnväg). Egendomar: Ed, Lundboholm, Ohs bruk och Solgården.

BORENSBERG (Borensbergs municipalsamhälle, Östergötlands län). M. Ö. J. 240 km från Stockholm över Linköping. Klass 4. Dyrort B. Uppbörd c:a 130,000 kronor. Tjänstgöring 14 timmar. Stationsföreståndare J. A. Söderholm, f. 22 april 1870. Övriga tjänstemän: 1 kontorsbiträde, 1 stationskarl och 1 konduktör. Underlydande trafikplats: Brunnkärr.

Municipalsamhälle med c:a 600 inv. Skola, läkare har mottagning varje fredag, hotell, pensionat, gästgiveri och skjutsstation, post-, telegraf- och telefonstation, 2 bankkontor, handlande och hantverkare. Avstånd till kyrka 5 km. Industri: Elektr.-verk, glasbruk, kalkbruk, kvarn, kvarnstensfabrik, lådfabrik, mejeri, mek. verkstad, sågverk, terpentin- och tjärfabrik. Egendomar: Bråta, Hafet, Hållingstorp, Hälla, Högby, Kristberg, Kärgården, Lilleberg, Olivehult, Sjövik, Skrukarp, Storeberg, Torpa, Vålberga, Västanå och Örstorp.

Ur Trafikverket museers samlingar - Sveriges Järnvägsmuseum - Trafikverket

BORGHAMN (Rogslösa kommun, Östergötlands län). M. Ö. J. 274 km från Stockholm över Linköping. Klass 2. Dyrort A. Uppbörd c:a 20,000 kronor. Tjänstgöringstid 8 timmar. Stationsföreståndare K. E. Larsson, f. 14 nov. 1870. Poststation är förenad med järnvägsstationen. Underlydande trafikplats: Djurkälla.

Stationssamhälle. Åkerbruks-, skogs- och bergstrakt. Hotell, pensionat, telegraf- och telefonstation, handlande och hantverkare. Lanthushållsskola. Avstånd till kyrka och skola 3 km och till läkare 14 km. Industri: Borghamns kalkstensbrott med tillverkning huvudsakligen av kalkstensarbeten för byggnader. Egendomar: Ekhaga, Sörby och Västerlösa.

BORGHOLM (Borgholms stad, Kalmar län). B. B. J. 594 km från Stockholm över Färjestaden, Kalmar och Nässjö och 542 km över Färjestaden, Kalmar, Berga, Hultsfred och Linköping. Klass 5. Dyrort C. Uppbörd c:a 180,000 kronor. Tjänstgöring 16 timmar. Stationsföreståndare A. Hagström, f. 4 mars 1881. Övriga tjänstemän: 2 kontorsbiträden, 3 stationskarlar, 5 konduktörer och 5 vagnsmörjare. Övergångsstation för linjen Borgholm—Ottenby. — Järnvägsförvaltning, lokomotivstation och reparationsverkstad.

Stad och åkerbrukstrakt med c:a 1,800 inv. Kur- och badanstalt med mellan 1,500—1,800 badgäster årligen.

BORGSTENA (Borgstena kommun, Älvsborgs län). B. H. J. 401 km från Stockholm över Herrljunga. Klass 3. Dyrort A. Uppbörd c:a 75,000 kronor. Tjänstgöringstid 15 timmar. Stationsföreståndare G. Gustafson, f. 9 maj 1887. Övriga tjänstemän: 1 kontorsbiträde och 2 stationskarlar. Poststation är förenad med järnvägsstationen. Underlydande trafikplats: Mollaryd.

Stationssamhälle. Åkerbruks- och skogstrakt med c:a 500 inv. Kyrka, skola, telegraf- och telefonstation, handlande och hantverkare. Avstånd till Borås 19 km. Industri: Bränntorvfabrik, kvarn, stärkelsefabriker och träförädlingsverk. Egendomar: Backgården, Haraldsgården, Sotared och Uddetorp.

BORLÄNGE (Borlänge köping, Kopparbergs län). B. J. 225 km från Stockholm över Krylbo. Stationsföreståndare O. J. Zandén, f. 30 mars 1881. Underlydande trafikplats: Lindau. Övergångsstation för linjerna Falun—Göteborg och Rättvik—Krylbo. Lokomotivstation och reparationsverkstad.

Köping och åkerbrukstrakt med c:a 2,000 inv. Om intillgränsande municipalsamhälle medräknas 12,000 inv. Skola, läkare, apotek, hotell, pensionat, gästgiveri och skjutsstation, postkontor, telegraf- och telefonstation, bankkontor, handlande och hantverkare. Industri: Kvarnsvedens pappersbruk, Domnarvets järnverk jämte en del mindre anläggningar, såsom bryggeri, elektr.-verk, gjuteri, kvarn, mek. verkstad, snickerifabrik och tjärbränneri. Egendomar: Båtsta, Fornby, Karlberg, Täkten och Åselby.

BORRBY (Borrby kommun, Kristianstads län). Y. G. S:t O. J. 651 km från Stockholm över Eslöv. Klass 4. Dyrort A. Uppbörd c:a 219,000 kronor. Tjänstgöringstid 12 timmar. Stationsföreståndare N. O. Svenow, f. 4 febr. 1876. Övriga tjänstemän: 1 kontorsbiträde och 2 stationskarlar.

Trafikverket museers samlingar - Sveriges Järnvägsmuseum - Trafikverket



BRUSAHOLM

Stationssamhälle och åkerbrukstrakt med c:a 1,100 inv. Kyrka, skola, läkare, apotek, hotell, pensionat, poststation, telegraf- och telefonstation, bankkontor, handlande och hantverkare. Industri: Kvarnar, mejeri, sågar, tegelbruk och torkeri. Borrby badstrand 5 km och Glimmingehus 8 km från stationen. Egendomar: Backen, Backåkra, Borrby kungsgård, Borrby Nygård, Byåra, Fridhem, Granliden, Ivarshög, Jeansborg, Larsbo, Maltestorp, Raftasten, Sandby, 2 gårdar, Slättåkra, Solbacken, Timåkra, Tullstorp och Öståkra.

BORÅS NEDRE (Borås stad, Älvsborgs län). W. B. J. 421 km från Stockholm över Herrljunga. Klass 8. Dyrort E. Uppbörd c:a 2,100.000 kronor. Tjänstgöringstid 20 timmar. Stationsföreståndare O. Olsson, f. 17 okt. 1879. Övriga tjänstemän: 1 expeditionsföreståndare, 4 förste stationsskrivare, 6 stationsskrivare, 1 andre stationsskrivare, 1 kassörska, 12 kontorsbiträden, 3 aspiranter, 5 stationskarlsförmän, 43 stationskarlar, 1 nattvakt och 4 notisbud. Övergångsstation för linjerna Varberg—Borås, Göteborg—Borås, Borås—Alvesta och Borås—Ulricehamns järnvägar. — Järnvägsförvaltning för W. B. J. och B. U. J., lokomotivstation och reparationsverkstad för B. A. J. och B. U. J.

BORÅS ÖVRE (Borås stad, Älvsborgs län). B. H. J. 420 km från Stockholm över Herrljunga. Klass 7. Dyrort E. Uppbörd c:a 2,150,000 kronor. Tjänstgöringstid 17½ timmar. Stationsföreståndare H. Ericzén, f. 12 dec. 1871. Övriga tjänstemän: 1 expeditionsföreståndare, 3 förste stationsskrivare, 5 stationsskrivare, 4 kontorsbiträden, 1 stationskarlsförman, 25 stationskarlar, 1 nattvakt, 2 notisbud, 8 konduktörer och 1 packmästare. Underlydande trafikplatser: Sjöbo, Öresjö, Skogsryd och Frufällan. Övergångsstation för linjerna Borås—Herrljunga och Varberg—Borås. — Järnvägsförvaltning, lokomotivstation och reparationsverkstad.

Stad med c:a 32,500 inv. Ett flertal väverier, spinnerier, färgerier, trikåfabriker, snickerifabriker, garverier och konstsilkesfabrik.

Ur Trafikverket museers samlingar - Sveriges Järnvägsmuseum - Trafikverket

BOXHOLM (Boxholms municipalsamhälle, Östergötlands län). S. J. III d. 9 ts. 259 km från Stockholm över Nyköping. Klass 4. Dyrort B. Uppbörd c:a 400,000 kronor. Tjänstgöringstid hela dygnet. Stationsföreståndare I. Morén, f. 7 jan. 1878. Övriga tjänstemän: 3 kontorister, 1 stationsförman och 5 stationskarlar. Växelstation.

Municipal- och brukssamhälle. Skogstrakt med c:a 4,000 inv. Kyrka, skola, läkare, apotek, hotell, pensionat, gästgiveri och skjutsstation, postexpedition och telefonstation, bankkontor, handlande och hantverkare. Industri: Boxholms a.-b., sågverk, snickerifabrik, järnverk, masugn, martinugn, lancashiresmedja, galvaniseringsverk, tillverkar stångjärn, plåt, järntråd och spik. Egendomar: Boxholm, Boxholms säteri, Flemminge och Karlsberg. Stationen är vackert belägen intill Svartån. Naturskön skogstrakt. Goda jaktmarker och fiske.

BRANDSMO (Tranemo kommun, Älvsborgs län). B. A. J. 464 km från Stockholm över Borås. Klass 1. Dyrort A. Uppbörd c:a 40,000 kronor. Tjänstgöringstid 10 timmar. Stationsföreståndare A. Eskel, f. 2 aug. 1874. Poststation är förenad med järnvägsstationen.

Åkerbruks- och skogstrakt med c:a 500 inv. Skola, bankkontor, handlande och hantverkare. Avstånd till kyrka 4 km, läkare 20 km. Egendomar: Brogården, Haga och Nygård. De flesta lantbrukarna äro s. k. dagsverksarrendatorer under Limmareds glasbruk.

BRATTEBORG (Byarums kommun, Jönköpins län). H. N. & V. C. J. 385 km från Stockholm över Nässjö. Klass 2. Dyrort A. Uppbörd c:a 33,000 kronor. Tjänstgöringstid 8 timmar. Stationsföreståndare C. J. Malmström, f. 7 nov. 1871. Övriga tjänstemän: 1 kontorsbiträde. Poststation är förenad med järnvägsstationen. Växelstation. Underlydande trafikplats: Byarum.

Stationssamhälle. Åkerbruks- och skogstrakt med c:a 200 inv. Telefonstation, handlande och hantverkare. Avstånd till kyrka 5 km, skola 3 km, läkare 9 km. Industri: ångsåg, torvströfabrik och bränntorvfabrik. Egendomar: Bratteborg, Eckersholm, Fägrida, Jorarp, Krängsberg, Köpet och Tröjebo.

BRATTFORS (Ockelbo kommun, Gävleborgs län). D. O. N. J. 224 km från Stockholm över Ockelbo och Gävle. Dyrort B. Föreståndare S. Olander, f. 30 aug. 1860.

Åkerbruks- och skogstrakt med c:a 100 inv. Kyrka, läkare m. m. i Ockelbo 6 km. Egendomar: Brattfors och Lenåsen.

BRATTFORSHYTTAN (Brattfors kommun, Värmlands län). B. J. 335 km från Stockholm. Föreståndare J. Borg, f. 23 febr. 1878.

Skogs- och bergstrakt. Post- och telefonstation. Avstånd till kyrka 10 km, skola 3 km, läkare 20 km, Filipstad.

BRATTSBACKA (Nordmalings kommun, Västerbottens län). S. J. V d. 14 ts. 811 km från Stockholm. Trafikplats. Dyrort B. Föreståndare E. V. Bodin, f. 18 maj 1892.

Telefonstation, handlande och hantverkare. 46 km till Vännäs och 77 km till Umeå.

Trafikverket museets samlingar - Sveriges Järnvägsmuseum - Trafikverket



BRÄCKE

BRAÅS (Sjösås kommun, Kronobergs län. W. W. J. 469 km från Stockholm över Alvesta och Växjö. Klass 4. Dyrort A. Stationsföreståndare C. O. Mattsson, f. 25 juli 1874. Poststation är förenad med järnvägsstationen.

Stationssamhälle med c:a 300 inv. Skola, hotell, telefonstation, bankkontor, handlande och hantverkare. Industri: Läskedrycksfabrik, mejeri, mek. verkstad, såg och ångsåg. Egendomar: Drättinge 4 km och Lidboholm 4 km. — Braås herresäte 2 km och Dädesjö kyrka 7 km.

BREDARYD (Bredaryds kommun, Jönköpings län). H. N. & V. C. J. Klass 2. Dyrort A. Uppbörd c:a 100,000 kronor. Tjänstgöringstid 10 timmar. Stationsföreståndare A. Åkervall, f. 23 mars 1880. Övriga tjänstemän: 1 stationskarl. Underlydande trafikplats: Hafrida.

Industri- och stationssamhälle. Åkerbruks- och skogstrakt med c:a 300 inv. Kyrka, skolor, hotell, pensionat, skjutsstation, post- och telefonstation, 2 bankkontor, handlande och hantverkare. Avstånd till läkare 20 km. Industri: Gjuteri och mekaniska verkstäder, kvarnar, sågar och torvfabrik. Egendomar: Anneberg, Bredaryd, Fridhäll och Håkentorp.

BREDSJÖ (Hjulsjö kommun, Örebro län). B. J. 268 km från Stockholm över Ludvika. Stationsföreståndare K. E. Wahlqvist, f. 9 dec. 1878. Underlydande trafikplats: Björksjön. Övergångsstation för linjen Bredsjö—Ervalla. Lokomotivstation.

Bruks- och industrisamhälle. Skogs- och bergstrakt med c:a 400 inv. Skola, bilstation, poststation, handlande och hantverkare. Avstånd till kyrka 6 km. Industri: 2 masugnar.

BREDÅKRA (Ronneby kommun, Blekinge län). B. K. B. 544 km från Stockholm över Karlshamn och Vislanda. Klass 3. Dyrort B. Uppbörd c:a 26,000 kronor. Tjänstgöringstid 17 timmar. Stationsföreståndare O. Ekstrand, f. 25 nov. 1875. Övriga tjänstemän: 1 förste

Ur Trafikverket museers samlingar - Sveriges Järnvägsmuseum - Trafikverket

kontorist och 2 stationskarlar. Poststation är förenad med järnvägsstationen. Övergångsstation mellan Blekinge Kustbanor och Bredåkra—Tingsryds järnväg.

Stationssamhälle med c:a 100 inv. Skola, handlande och hantverkare. Avstånd till kyrka och läkare 6 km. Egendomar: Bredåkra, Karlsnäs, Skarup och Sörby.

BRINTBODARNE (Venjans kommun, Kopparbergs län). S. J. II d. 18 ts. 321 km från Stockholm över Vansbro och Ludvika. Klass 6. Dyrort B. Uppbörd c:a 10,000 kronor. Tjänstgöringstid 5 timmar. Stationsföreståndare A. E. Jansson, f. 29 nov. 1869. Poststation är förenad med järnvägsstationen. Underlydande trafikplats: Löderån. Övergångsstation för linjen Brintbodarne—Limedsforsen.

Stationssamhälle. Skogs- och bergstrakt. Handlande. 3 km från stationen tjärfabrik. Avstånd till Mora 47 km.

BRITTATORP (Söraby kommun, Kronobergs län). W. W. J. 464 km från Stockholm över Växjö och Alvesta. Klass 2. Dyrort A. Uppbörd c:a 26,000 kronor. Tjänstgöringstid 12 timmar. Stationsföreståndare A. W. Johansson, f. 14 juni 1889. Övriga tjänstemän: 1 kontorsbiträde och 1 stationskarl. Poststation är förenad med järnvägsstationen. Underlydande trafikplats: Sevedstorp, föreningsväxel mellan W. Å. H. J. och Ö. V. J. linjer och därifrån användes samma spår till Brittatorp 3.8 km. Övergångsstation för linjerna Växjö—Åsheda—Hultsfred och Östra Värends järnvägar. — Kol- och vattenstation.

Stationssamhälle. Åkerbruks- och skogstrakt med c:a 100 inv. Handlande och hantverkare. Avstånd till kyrka och skola 3.5 km, läkare 25 km, Växjö. Industri: 2 sågverk. Egendom: Målajord.

BRO (Bro kommun, Uppsala län). S. W. B. 36 km från Stockholm. Stationsföreståndare J. Johansson, f. 11 sept. 1883.

Stationssamhälle och åkerbrukstrakt med c:a 125 inv. Kommunens inv. c:a 975. Kyrka, skola, bil-, post- och telefonstation, bankkontor, handlande och hantverkare. Avstånd till läkare 11 km. Industri: Större mejeri, tillhörande Mjölkcentralen, Stockholm. Bördig jordbrukstrakt med en av Mälardalens bättre jordar. Stora välskötta herresäten med gamla anor, varom trakten i övrigt vittnar genom sina många fornminnen av gravhögar och runstenar m. m. samt kyrka sedan 1200-talet. Egendomar: Aske, Brogård, Finsta, Frötuna, Hammarby, Håtunaholm, Jursta, Kvarnnibble, Kvista, Lejondal, Lindormsnäs, Lövsta, Markeby, Norrboda, Nygård, Råby, Signesberg, Skråmsta, Skällsta, Säbyholm, Sätra, Toresta, Lilla Ullevi, Vallby, Ädö och Önsta.

BROARYD (Södra Hestra kommun, Jönköpings län). H. N. & V. C. J. 470 km från Stockholm över Falköping-Ranten. Klass 2. Dyrort A. Uppbörd c:a 60,000 kronor. Tjänstgöringstid 8 timmar. Stationsföreståndare C. V. Sjöstrand, f. 4 febr. 1878. Övriga tjänstemän: 1 stationskarl och 1 elev. Poststation är förenad med järnvägsstationen. Underlydande trafikplats: Haghult.

Stationssamhälle. Åkerbruks- och skogstrakt med c:a 1,500 inv. Kyrka, skola, skjuts- och telefonstation med telegramexp., bankkontor, handlande och hantverkare. Industri: Kvarn, mejeri, mek. verkstad, torvfabrik och tråddrageri. Egendomar: Bro, Ekenäs och Samseryd.

Järnvägsmuseets samlingar - Sveriges Järnvägsmuseum - Trafikverket



BUNN

BROBY (Östra Broby kommun, Kristianstads län). Ö. S. J. 510 km från Stockholm över Hästveda. Klass 4. Dyrort A. Uppbörd c:a 110,000 kronor. Tjänstgöringstid 8 timmar. Stationsföreståndare S. Olson, f. 3 juni 1872. Övriga tjänstemän: 2 kontorsbiträden och 2 stationskarlar. Poststation är förenad med järnvägsstationen.

Municipalsamhälle. Åkerbruks- och skogstrakt med c:a 600 inv. Kyrka, skola, läkare, apotek, hotell, pensionat, telefonstation med telegramexp., bankkontor, handlande och hantverkare. Industri: Cementfabrik, klädesfabrik, mejeri, mek. verkstäder, stensliperi och stärkelsefabrik. Egendomar: Broby, Emislöv, Nöbbelöv, Olastorp, Stenemölla, Strömshall, Tryggaröd och Västraby.

BRODALEN (Bro kommun, Göteborgs och Bohus län). Ly. J. 588 km från Stockholm över Munkedal och Göteborg S. J. Klass 2. Dyrort B. Stationsföreståndare E. E. Jönsson, f. 14 nov. 1885.

Skola, gästgiveri, poststation, telefonstation med telegraminlämning och handlande. Industri: Kvarnar, stenhuggerier och sågar. Egendomar: Broberg 1 km, Norr Häller 1 km, Öster Häller 6 km, Kleva, Lännestad 5 km, Mellby 1 km, Röe 4 km och Väse 1 km. — Brodalspyramiden 0.5 km.

BRODDBO (Sala landskommun, Västmanlands län). S. J. I d. 2 ts. 138 km från Stockholm. Klass 6. Dyrort B. Uppbörd c:a 30,000 kronor. Tjänstgöringstid 16 timmar. Stationsföreståndare L. J. Sjödin, f. 5 sept. 1871. Övriga tjänstemän: 1 trafikbiträde och 2 stationskarlar.

Stationssamhälle. Barrskogsbevuxet slättland med c:a 350 inv. Mindre sjöar 3 à 4 km från stationen. Missionshus, folk- och småskola, poststation, telefonstation, handlande och hantverkare. Avstånd till kyrka, läkare och apotek 10 km, Sala. Industri: Torvströfabrik, snickerifabrik och smidesverkstad. Egendomar: Jungfrubo, Hede, Norrbo, Norrgården, Norrvad, Ulvsbo, Västerbo och Västervad.

BRODDETORP (Broddetorps kommun, Skaraborgs län). L. S. S. J. 339 km från Stockholm över Stenstorp. Klass 2. Dyrort A. Uppbörd c:a 50,000 kronor. Tjänstgöringstid 16 timmar. Stationsföreståndare J. G.

Ur Trafikverket museers samlingar - Sveriges Järnvägsmuseum - Trafikverket

Kjällberg, f. 27 nov. 1876. Övriga tjänstemän: 1 stationskarl. Poststation är förenad med järnvägsstationen. Underlydande trafikplatser: Segersta, Espås och Bjällum.

Stationssamhälle med c:a 200 inv. Kyrka, skola, pensionat, telefonstation, handlande och hantverkare. Industri: Kvarnar och mejerier. Egendomar: Bosgården, Lunnagården, Sätuna, Stommen och Äspås.

BROKIND (Vårdnäs kommun, Östergötlands län). Ö. C. J. 240 km från Stockholm över Linköping. Klass 2. Dyrort A. Uppbörd c:a 35,000 kronor. Stationsföreståndare H. F. Thorselius, f. 15 nov. 1881. Underlydande trafikplats: Gärdala.

Stationssamhälle och åkerbrukstrakt. Kyrka, skola, poststation, telefonstation, handlande och hantverkare. Industri: Mejeri. Egendomar: Brokind, Kuseboholm, Saxtorp nergård, Sjökulla, Skillberga, Viggeby och Västerby.

BROMÖLLA (Ivetofta kommun, Kristianstads län). B. K. B. 569 km från Stockholm över Kristianstad och Hässleholm. Klass 4. Dyrort A. Uppbörd c:a 250,000 kronor. Tjänstgöringstid 16 timmar. Stationsföreståndare G. A. Andersson, f. 13 dec. 1871. Övriga tjänstemän: 2 kontorsbiträden och 2 stationskarlar. Poststation är förenad med järnvägsstationen.

Bruks- och industrisamhälle. Åkerbruks- och skogstrakt med c:a 1,500 inv. Kyrka, skola, hotell, telefonstation, handlande och hantverkare. Avstånd till läkare och apotek 9 km, dock har läkare här mottagning en dag i veckan. Industri: Iföverken, bestående av chamott-, kaolin-, cement- och porslinsfabriker. Egendomar: Vidriksberg och Årup.

BRUNFLO (Brunflo kommun, Jämtlands län). S. J. IV d. 10 ts. 571 km från Stockholm. Klass 5. Dyrort C. Uppbörd c:a 150,000 kronor. Tjänstgöringstid 17 timmar. Stationsföreståndare J. G. F. Strandberg, f. 26 dec. 1873. Övriga tjänstemän: 1 kontorist, 1 stationsförman och 4 stationskarlar. Växelstation. Underlydande trafikplats: Lockne. Övergångsstation för linjen Brunflo—Kristinehamn.

Stationssamhälle med c:a 450 inv. Skola, pensionat, gästgiveri och skjutsstation, post- och telefonstation med telegramexp., handlande och hantverkare. Avstånd till kyrka 2 km, läkare 15 km, Östersund. Industri: A.-b. Gusta stenförädlingsverk och Vålbackens tegelbruk. Egendomar: Håkansta, Storviken, Ånge och Överbyn.

BRUNNA (Vänge kommun, Uppsala län). S. J. I d. 2 ts. 79 km från Stockholm. Klass 6. Dyrort A. Uppbörd c:a 32,500 kronor. Tjänstgöringstid 16 timmar. Stationsföreståndare F. G. Petersson, f. 18 juli 1873. Övriga tjänstemän: 1 kontorist och 2 stationskarlar. Poststation är förenad med järnvägsstationen. Växelstation. Underlydande trafikplats: Börje.

Stationssamhälle och åkerbrukstrakt. Kyrka, skola, skjutsstation, telefonstation, handlande och hantverkare. Avstånd till kyrka och folkskola 500 m, småskolan ligger invid stationen. Industri: 2 små sågverk, ett beläget vid Brunna gård, ett i närheten av stationen. Egendomar: Almby, Lilla och Stora, Brunna, Bärby, Eka, Ekbolanda, Fiby, Filke, Finsta (2 gårdar), Focksta, Hedsta, Hillinge, Karbo, Stora Kil, Långtibble (2 gårdar), Sunnanå och Vagnsby (2 gårdar).

Trafikverket museers samlingar - Sveriges Järnvägsmuseum - Trafikverket



BYGGET

BRUNSBERG (Brunskogs kommun, Värmlands län). S. J. II d. 6 ts. 376 km från Stockholm. Klass 6. Dyrort A. Stationsföreståndare C. O. R. Engvall, f. 12 sept. 1878. Övriga tjänstemän: 1 trafikbiträde. Poststation är förenad med järnvägsstationen.

Åkerbruks-, skogs- och bergstrakt med c:a 4,000 inv. i socknen. Handlande och hantverkare. Avstånd till kyrka 7 km, skola 1 km. Industri: Gjuteri, mek. verkstad, yx- och tröskverksfabrik. Egendomar: Brunsberg 2 km, Bäckelid 7 km, Kyrkobyn 7 km och Årnäs 8 km.

BRUZAHOLM (Ingatorps kommun, Jönköpings län). N. O. J. 387 km från Stockholm över Nässjö. Klass 2. Dyrort A. Uppbörd c:a 50,000 kronor. Tjänstgöringstid 8 timmar. Stationsföreståndare K. P. Hultenius, f. 25 okt. 1897. Övriga tjänstemän: 1 stationskarl. Poststation är förenad med järnvägsstationen.

Brukssamhälle och skogstrakt med c:a 700 inv. Skola, pensionat, skjutsstation, telefonstation, handlande och hantverkare. Avstånd till kyrka, Ingatorps, 10 km, läkare, Eksjö, 20 km. Industri: Stenindustri, Bruzaholms bruks-a.-b., A.-b. Metallduk och Olsbergs gjuteri. Egendomar: Bruzaholm, 2 gårdar, Fuse, Nedre och Övre, Kallstorp, Linneryd, Lövshult, Norrsunda, Sjögle och Vävaregården.

BRÅLANDA (Brålanda kommun, Älvsborgs län). B. J. 514 km från Stockholm över Ludvika och 475 km över Kil. Stationsföreståndare O. A. Svanqvist, f. 2 nov. 1865.

Stationssamhälle och åkerbrukstrakt. Kyrka, skola, läkare, hotell, pensionat, post- och telefonstation med telegramexp., bankkontor, handlande och hantverkare. Industri: Elektr.-verk, mejeri, snickerifabrik, stenkross, sågar och kvarnar. Egendomar: Assmundstorp, Edslingetorp, Östra Gaten, Gällenäsudde, Holm, Hvena, Höga, Källeberg, Nuntorp, Lilla och Stora, Salebo, Simonstorp, Sörbyn, Tån, Tängelsbo, Åttersrud och Österby.

BRÅNAHULT (Madesjö kommun, Kalmar län). K. J. 463 km från Stockholm över Nässjö. Klass 1. Dyrort A. Uppbörd c:a 18,000 kronor.

Ur Trafikverket museers samlingar - Sveriges Järnvägsmuseum - Trafikverket

Tjänstgöringstid 10 timmar. Stationsföreståndare J. A. Andersson, f. 31 aug. 1878. Poststation är förenad med järnvägsstationen.

Skogstrakt. Avstånd till kyrka 7 km, skola 2 km och läkare 7 km. Industri: Anglo Swedish Glass Werks a.-b., 5 km från stationen. Egendomar: Bråna hult, Flerohopp, Gunnarsmo, Knalltorp, Köpstaden och Ljusaberg.

BRÄCKE (Bräcke municipalsamhälle, Jämtlands län). S. J. IV d. 11 ts. 515 km från Stockholm. Klass 2. Dyrort D. Uppbörd c:a 300,000 kronor. Tjänstgöringstid 19 timmar. Stationsföreståndare K. J. E. Bergvall, f. 21 juli 1867. Övriga tjänstemän: 1 förste stationsskrivare, 4 stationsskrivare, 1 förste kontorist, 3 kontorister, 3 stationsförmän, 3 trafikbiträden och 20 stationskarlar. Växelstation. Övergångsstation för linjerna Bräcke—Storlien och Bräcke—Riksgränsen. Lokomotivstation och reparationsverkstad.

Municipalsamhälle. Åkerbruks- och skogstrakt med c:a 1,300 inv. Kyrka, skola, läkare, hotell, pensionat, gästgiveri och skjutsstation, postkontor, telefonstation med telegramexp., bankkontor, handlande och hantverkare. Industri: Ångsåg och hyvleri, cementfabrik, snickerifabrik och elektr.-verk. Under tiden 1 juli 1924—30 dec. 1925 är från stationen avsänt 6,900 ton vagnslastgods och 525 ton styckegods samt ankommet 2,222 ton vagnslastgods och 1,070 ton styckegods.

BRÄKNE-HOBY (Bräkne-Hoby kommun, Blekinge län). B. K. B. 533 km från Stockholm över Karlshamn och Vislanda. Klass 4. Dyrort A. Uppbörd c:a 120,000 kronor. Tjänstgöringstid 15 timmar. Stationsföreståndare A. Werner, f. 4 maj 1869. Övriga tjänstemän: 1 kontorsbiträde och 2 stationskarlar. Underlydande trafikplats: Dönhult.

Industri- och stationssamhälle. Åkerbruks- och skogstrakt med c:a 2,000 inv. Kyrka, skola, pensionat, gästgiveri och skjutsstation, post- och telefonstation med telegramexp., bankkontor, handlande och hantverkare. Avstånd till läkare, 17 km. Länets folkhögskola och lantmannaskola, Bräkne härads domsaga. J. Thorns stiftelse (husmodersskola). Industri: Snickerifabrik med ångkvarn, gravstenssliperi, toffelfabrik, mejeri, cementrörsfabrik, lådfabrik och elektr.-verk. Egendomar: Bräkne-Hoby, Dönhult, Evaryd, Hakarp, Hjälmsa, Hobygård, Hobykulle, Mörtjuk, Sjöarp, Stenåsa, Svenstorp och Torarp.

BRÄNNARP (Rävinge kommun, Hallands län). S. J. II d. 17 ts. 590 km från Stockholm över Göteborg. Klass 6. Dyrort A. Uppbörd c:a 22,000 kronor. Tjänstgöring 8 timmar. Stationsföreståndare I. H. Carlsson, f. 6 maj 1876. Övriga tjänstemän: 2 stationskarlar. Poststation är förenad med järnvägsstationen.

Stationssamhälle och åkerbrukstrakt med c:a 50 inv. (hela kommunen c:a 600 inv.). Telefonstation, handlande och hantverkare. Avstånd till kyrka och skola 2 km. Industri: Mejeri. Egendomar: Lilla Brännarp, Fålle, Gunnesgård, Karlslund, Kronogården, Kullåkra, Lassagård, Revinge, Risebacka, Rosenberg, Skogsgård, Skräddaregården och Ågård.

BRÄNNBERG (Överluleå kommun, Norrbottens län). S. J. V d. 13 ts. 1,117 km från Stockholm. Trafikplats. Dyrort D. Uppbörd c:a 25,000 kronor. Tjänstgöringstid 9 timmar. Föreståndare M. Ström, f. 22 sept. 1884. Poststation är förenad med trafikplatsen. Underlydande trafikplats: Karptjärn.

Trafikverket museers samlingar - Sveriges Järnvägsmuseum - Trafikverket



BÅLSTA

Trafiksamhälle och skogstrakt med c:a 250 inv. Skola, telefonstation, handlande och hantverkare. Avstånd till kyrka och läkare 19 km, Älvsby. 1 km från stationen ligger den av staten understödda Alträsks Försöksgård, med en odlad areal av 36 hektar, och varest täckdikning m. fl. försök å myrjord blivit gjorda. Gården förestås av Kemiskt Växtbiologiska Anstalten i Luleå.

BRÄNNINGE (Kaga kommun, Östergötlands län). M. Ö. J. 218 km från Stockholm över Linköping. Klass 2. Dyrort A. Uppbörd c:a 18,000 kronor. Tjänstgöringstid 14 timmar. Stationsföreståndare J. E. Håkanson, f. 12 nov. 1872. Övriga tjänstemän: 1 stationskarl. Poststation är förenad med järnvägsstationen. Underlydande trafikplatser: Tift och Vallby. Övergångsstation för Väderstad—Skänninge—Bränninge järnväg.

Åkerbrukstrakt med c:a 856 inv. Kyrka, skola, telefonstation, handlande och hantverkare. I stationens närhet finnes 2 kraftstationer Svartåfors och Odenfors. Avståndet till desamma är 1 km till den förra och 3 km till den senare. Egendomar: Hafverland och Ödegården. Kyrkan, som är byggd år 1137, är belägen 1 km från järnvägsstationen. I densamma finnas målningar bevarade sedan dess byggnad och är f. ö. mycket sevärd.

BRÄNNLAND (Umeå landskommun, Västerbottens län). S. J. V d. 14 ts. 876 km från Stockholm. Klass 6. Dyrort C. Uppbörd c:a 145,000 kronor. Tjänstgöringstid 16 timmar. Stationsföreståndare E. Karlsson, f. 22 nov. 1867. Övriga tjänstemän: 3 stationskarlar. Poststation är förenad med järnvägsstationen.

Stationssamhälle och åkerbrukstrakt. Telefonstation med telegramexp. och hantverkare. Avstånd till kyrka 8 km, skola 2 km och till läkare och apotek 12 km, Umeå. Industri: Såg och hyvleri 1 km och Statens elektr. kraftstation 3 km. Egendomar: Brännland och Sörfors.

BRÖMSEBRO (Kristianopels kommun, Blekinge län). Ö. Bl. J. 500 km från Stockholm över Torsås, Kalmar och Linköping. Klass 2. Dyrort A. Uppbörd c:a 26,000 kronor. Tjänstgöringstid 12 timmar. Stations-

Ur Trafikverket museers samlingar - Sveriges Järnvägsmuseum - Trafikverket

föreståndare W. S. Åhrberg, f. 20 april 1863. Övriga tjänstemän: 1 biträde. Poststation är förenad med järnvägsstationen och avlönar postverket 1 biträde.

Skogstrakt. Skola, telefonstation med telegramexp., handlande och hantverkare. Avstånd till kyrka 6 km. Industri: Mejeri, snickerifabrik och stärkelsefabrik. Egendomar: Björklycke, Bramsboda, Bröms, Grämkulla, Hallersboda och Lökaryd.

BRÖSARP (Ravlunda kommun, Kristianstads län). Ö. S. J. 580 km. från Stockholm över Hästveda. Klass 4. Dyrort A. Uppbörd c:a 35,000 kronor. Tjänstgöringstid 12 timmar. Stationsföreståndare H. Schmidt, f. 9 maj 1886. Övriga tjänstemän: 1 kontorsbiträde och 2 stationskarlar. Övergångsstation för linjen Ystads—Brösarps järnväg. — Lokomotivstation.

Stationssamhälle. Åkerbruks- och skogstrakt med c:a 1,300 inv. i socknen och c:a 500 i byn. Kyrka, skola, läkare, apotek, gästgiveri och skjutsstation, poststation, telefonstation med telegramexp. och bankkontor. Industri: Stavfabrik och kvarn. Egendomar: Bengtemölla, Södra Björstorp, Brösarpsgården och Trulsbo. 5 km från stationen Knäbäcks badort vid Östersjön. Härlig badstrand, härliga furu- och bokskogar. Goda tågförbindelser. Stora mängder av timmer och ved samt potatis och övriga lantbruksprodukter försändes årligen från stationen.

BRÖTJEMARK (Ölmestads kommun, Jönköpings län). J. G. J. 402 km från Stockholm över Nässjö. Klass 2. Dyrort A. Uppbörd c:a 30,000 kronor. Stationsföreståndare I. Ericsson, f. 17 dec. 1884. Poststation är förenad med järnvägsstationen.

Åkerbrukstrakt med c:a 1,200 inv. Kyrka, skola, telefonstation, handlande och hantverkare. Industri: Kvarnar och schoddyfabrik. Egendomar: Håknarp, Reaby och Reaby Tyskagård.

BUNN (Ölmestads kommun, Jönköpings län). J. G. J. 407 km från Stockholm över Jönköping. Klass 1. Dyrort A. Uppbörd c:a 21,000 kronor. Tjänstgöringstid 8 timmar. Stationsföreståndare O. Lundell, f. 20 april 1870. Poststation är förenad med järnvägsstationen.

Skogstrakt med c:a 200 inv. Handlande och hantverkare. Avstånd till skola 3 km, läkare 5 km. Industri: 1 sågverk vid och flera omkring stationen. Egendomar: Finnarp, Nynäs och Rupphult.

BURGSVIK (Öja kommun, Gotlands län). G. J. 79 km från Visby. Klass 2. Dyrort A. Stationsföreståndare S. Stengård, f. 27 febr. 1886. Poststation är förenad med järnvägsstationen.

Stationssamhälle med c:a 300 inv. Hotell, telefonstation, handlande och hantverkare. Hamn med fyr- och lotsstation. Ångbåtsförbindelse med Stockholm, Visby m. fl. orter. Industri: A.-b.. Trippel, Valaro trippelgjuterifabrik, kvarn, mejeri och snickerifabrik. — Öja kyrka 3 km.

BUTTLE (Buttle kommun, Gotlands län). G. J. 32 km från Visby. Klass 1. Dyrort A. Stationsföreståndare R. Åkesson, f. 13 sept. 1880. Poststation är förenad med järnvägsstationen.

Stationssamhälle och åkerbrukstrakt med c:a 330 inv. Kyrka, skola, handlande och hantverkare. Industri: Buttle kvarn och ångsåg, Altheime tjärfabrik och mejeri.

© Trafikverket museers samlingar - Sveriges järnvägsmuseum - Trafikverket



BÅSTAD

Egendomar: Altheime 5 km, Högsarfve 5 km, Hässler 2 km, Nygårds 2 km, Vällinge, Stora och Lilla 6 km, Ånge 2 km och Österby 5 km.

BYGGET (Bredareds kommun, Hallands län). H. B. J. 515 km från Stockholm över Vislanda och Bolmen. Klass 2. Dyrort A. Uppbörd c:a 31,000 kronor. Tjänstgöringstid 15 timmar. Stationsföreståndare C. O. Brandt, f. 19 aug. 1883. Övriga tjänstemän: 1 elev. Poststation är förenad med järnvägsstationen. Underlydande trafikplats: Älmås.

Stationssamhälle. Åkerbruks- och skogstrakt. Skola, hotell, pensionat, bilstation, telefonstation, handlande och hantverkare. Avstånd till kyrka 15 km, läkare 33 km, Halmstad. Industri: Elektr.-verk, kvarnar, mejeri och träförädlingsfabriker. Egendom: Alenäs.

BYHOLMA (Annerstads kommun, Kronobergs län). H. B. J. 493 km. från Stockholm över Vislanda. Klass 2. Dyrort A. Uppbörd c:a 36,000 kronor. Tjänstgöringstid 15 timmar. Stationsföreståndare C. A. Andersson, f. 4 aug. 1886. Poststation är förenad med järnvägsstationen.

Stationssamhälle. Åkerbruks- och skogstrakt med c:a 200 inv. Skola, pensionat, telefonstation, handlande och hantverkare. Avstånd till kyrka 11 km, läkare 25 km. Egendomar: Byholma, Högahult, Norrtorpa Högagård och Skogaryd.

BY KYRKOBY (By kommun, Kopparbergs län). N. H. J. 198 km från Stockholm över Horndal. Uppbörd c:a 34,000 kronor. Tjänstgöringstid 7 timmar. Dyrort A. Stationsföreståndare S. Petersson, f. 22 nov. 1876. Poststation är förenad med järnvägsstationen. Övergångsstation för linjen Näs Bruk—Horndal.

Åkerbruks-, skogs- och bysamhälle med c:a 300 inv. Kyrka, pensionat, gästgiveri och skjutsstation, telefonstation och bankkontor. Avstånd till kyrka och skola 1 km, läkare och apotek 6 km. Industri: Såg och mejeri.

BYRINGE (Länna kommun, Södermanlands län). Nr. Sl. J. 86 km från Stockholm över Södertälje S. Klass 2. Dyrort A. Stationsföreståndare

Ur Trafikverket museers samlingar - Sveriges Järnvägsmuseum - Trafikverket

C. Lindewall, f. 7 juli 1865. Poststation är förenad med järnvägsstationen.

Telefon, handlande och hantverkare. Industri: Länna kvarn och såg samt mejeri. Egendomar: Länna 1.5 km, ägare Åkers styckebruk, och Söderlänna 5.5 km.

BYVALLA (By kommun, Kopparbergs län). S. J. IV d. 12 ts. 190 km från Stockholm över Krylbo. Klass 5. Dyrort A. Uppbörd c:a 130,000 kronor. Tjänstgöringstid 22 timmar. Stationsföreståndare A. Carlson, f. 7 april 1879. Övriga tjänstemän: 1 kontorist, 1 stationsförman och 4 stationskarlar samt för B. L. J. 1 stationskarlsförman, 1 stationskarl och 10 omlastare. Poststation är förenad med järnvägsstationen. Övergångsstation för linjen Byvalla—Långshyttan.

Stationssamhälle. Skogs- och bergstrakt med c:a 300 inv. Kyrka: By kapell, Horndal, skola 2.5 km, läkare och apotek i By, diversehandel vid stationen. Industri: Snickerifabrik och såg. Egendomar: Lerhyttan och Valla. Vagnomsättningen per år c:a S. J. 9,000, B. L. J. 11,000.

BÅLSTA (Yttergrans kommun, Uppsala län). S. W. B. 47 km från Stockholm. Stationsföreståndare A. H. Peterson, f. 18 dec. 1883. Underlydande trafikplatser: Nyckelby och Toresta.

Stationssamhälle och åkerbrukstrakt med c:a 200 inv. Läkare, gästgiveri, skjutsstation, poststation, telefonstation, bankkontor, handlande och hantverkare. Avstånd till kyrka, skola 2 km. Industri: Mejeri och såg. Egendomar: Arnö, Aronsborg, Bistaborg, Brunna, Finstaholm, Fånäs, Grau, Stora Hällby, Kalmarnäs, Katrinedal, Kivinge, Låddersta, Nyborg, Nyckelby, Rölunda, Skörby, Varpsund, Vi, Väppeby och Värsta.

BÅNGBRO (Ljusnarsbergs kommun, Örebro län). F. L. J. 241 km från Stockholm över Vanneboda och Köping. Klass 4. Dyrort B. Uppbörd c:a 430,000 kronor. Tjänstgöringstid 14 timmar. Stationsföreståndare K. E. Åberg, f. 12 maj 1879. Övriga tjänstemän: 1 kontorsbiträde och 2 stationskarlar.

Bruks- och stationssamhälle med c:a 1,000 inv. Skola, poststation, telegraf och telefon, handlande och hantverkare. 4 km till Kopparbergs köping. Industri: A.-b. Bångbro rörverk (järnbruk), kvarn, såg och benstamp. Egendomar: Bäcktorp, Östra Dal, Heden, Källbäcken, Lilläng, Lövåsen och Stråtgården.

BÅNGHAMMAR (Ljusnarsbergs kommun, Örebro län). F. L. J. 250 km från Stockholm över Vanneboda och Köping. Klass 2. Dyrort B. Uppbörd c:a 90,000 kronor. Tjänstgöringstid 15 timmar. Stationsföreståndare G. A. Larsson, f. 3 dec. 1882. Övriga tjänstemän: 1 stationskarl. Övergångsstation för linjen Bånghammar—Kloten.

Stationssamhälle. Skogs- och bergstrakt med c:a 500 inv. Skola, poststation, handlande och hantverkare. Avstånd till kyrka och läkare 2 km. Egendomar: Kopparslagaretorp, Narvgården, Risån och Ånäs.

BÅSTAD (Båstads kommun, Kristianstads län). S. J. III d. 8 ts. 649 km från Stockholm över Göteborg. Klass 4 A. Dyrort B. Uppbörd c:a 229,000 kronor. Tjänstgöringstid 15 timmar. Stationsföreståndare K. G. I. Carlberg, f. 24 sept. 1879. Övriga tjänstemän: 3 kontorister och 6 stationskarlar.

© Trafikverket museers samlingar - Sveriges Järnvägsmuseum - Trafikverket



BÄCKEFORS

Båstad är köping och municipalsamhälle, Malen stationssamhälle. Åkerbruks- och bergstrakt (Hallandsås) med c:a 1,000 inv. Kyrka, skola, läkare, apotek, hotell, pensionat, gästgiveri, skjutsstation, postkontor, telefonstation med telegramexp. och bankkontor. Industri: A.-b. Båstad kalkindustri, Hallandsåsens driverier (nejlikodling), makadamfabrik, mejeri och mineralvattenfabrik. Båstad är "Nordens Sorrento". *Skånegården.* Landets förnämsta hotell med storartade blomsteranläggningar och all nutida komfort. Engelska, franska och tyska talas. Sevärdheter: Hallands Väderö och Torekov, Houfs Hallar, Skottorps slott, Karsefors vattenfall, Det hundraåriga Tulpanträdet vid Hemmerslövs gård, Norrvikens trädgårdar. Utsiktspunkterna från Malens terass och höjderna bakom Café Solbacken och Hallandsåsens driverier.

BÄCK (Kånna kommun, Kronobergs län). S. S. J. 467 km från Stockholm över Värnamo, Nässjö och Nyköping. Klass 1. Dyrort A. Uppbörd c:a 13,100 kronor. Tjänstgöringstid 8 timmar. Stationsföreståndare H. Olsson, f. 12 febr. 1878. Poststation är förenad med järnvägsstationen.

Stationssamhälle och åkerbrukstrakt med c:a 200 inv. Skola, handlande och hantverkare. Avstånd till kyrka 5 km, läkare, apotek och lasarett 12 km, Ljungby köping. Industri: Torvpulverfabrik. Platsen är mycket naturskön, omgiven av löv- och barrskog samt dessutom Lagaån, som rinner rakt igenom samhället. Fornminnen finnes även, t. ex. två gamla hällkistor samt en stor mängd gravhögar.

BÄCKASKOG (Kiaby kommun, Kristianstads län). B. K. B. 546 km från Stockholm över Kristianstad och Älmhult. Klass 3. Dyrort A. Uppbörd c:a 45,000 kronor. Tjänstgöringstid 12 timmar. Stationsföreståndare A. Nilsson, f. 2 mars 1857. Övriga tjänstemän: 1 kontorsbiträde och 1 stationskarl. Poststation är förenad med järnvägsstationen.

Stationssamhälle och åkerbrukstrakt med c:a 800 inv. Kyrka, skola, gästgiveri, handlande och hantverkare. Avstånd till läkare 13 km. Industri: Brännerier, kvarn, mejeri och stärkelsefabriker. Egendomar: Bengtsro, Bäckaskogs kungsgård, Trolle-Ljungby och Vanneberga.

BÄCKEBRON (Västra Ämterviks kommun, Värmlands län). K. F. J. 370 km från Stockholm över Kil och Laxå. Klass 2. Dyrort A. Stationsföre-

© Trafikverket museers samlingar - Sveriges Järnvägsmuseum - Trafikverket

ståndare A. Eriksson, f. 4 juli 1888. Växelstation. Underlydande trafikplats: Frykåsen i Frykeruds kommun.

Åkerbruks-, skogs- och bergstrakt med c:a 1,000 inv. Skola, gästgiveri, skjutsstation, post- och telefonstation, handlande och hantverkare. Avstånd till kyrka 8 km, läkare 20 km. Industri: 2 mindre sågverk, torvströfabrik, snickerifabrik och slakteri.

BÄCKEFORS (Bäcke kommun, Älvsborgs län). D. J. 484 km från Stockholm över Mellerud, Kil och Laxå. Klass 5. Dyrort B. Uppbörd c:a 121,000 kronor. Tjänstgöringstid 19 timmar. Stationsföreståndare E. H. Wass, f. 22 jan. 1882. Övriga tjänstemän: 1 förste kontorsbiträde, 2 kontorsbiträden, 2 stationskarlsförmän, 4 stationskarlar och 1 omlastningsförman. Övergångsstation för linjen Uddevalla—Bengtsfors (U. L. B.)

Stationssamhälle. Åkerbruks-, skogs- och bergstrakt med c:a 600 inv. Kyrka, skola, läkare, hotell, pensionat, skjutsstation, poststation, telefonstation med telegramexp. och bankkontor. Industri: Armaturfabrik, elektr.-verk, flöklängningsanstalt, mek. verkstäder och gjuteri, snickerifabrik, spik- och sömfabriker, såg och torvströfabriker. Egendomar: Regineberg och Vättungen.

BÄCKSEDA (Bäckseda kommun, Jönköpings län). K. J. 372 km från Stockholm. Klass 1. Dyrort A. Uppbörd c:a 25,000 kronor. Tjänstgörinsgtid 14 timmar. Stationsföreståndare E. H. Håkansson, f. 28 febr. 1886. Poststation är förenad med järnvägsstationen. Växelstation.

Stationssamhälle. Skogs- och bergstrakt med c:a 300 inv. Kyrka, skola, telefonstation, handlande och hantverkare. Industri: Kvarn, såg och träförädlingsfabrik. Egendomar: Berga, Hökås, Mossgård, Ryningsgård, Sandåkra, Sliparegården och Storgård.

BÄL (Bäls kommun, Gotlands län). Sl. R. J. 43 km från Visby. Trafikplats. Dyrort A. Uppbörd c:a 82,000 kronor. Föreståndare L. E. Olsson, f. 5 okt. 1866. Poststation är förenad med trafikplatsen.

Åkerbrukstrakt. Kyrka, gästgiveri, skjutsstation och handlande. Skola gemensamt med Hejnum, 5 km. Närmaste läkare, apotek och bankkontor 13 km, Slite. Industri: Mejeri, ångsåg och kvarn. Egendom: Garne.

BÄLGVIKEN (Husby-Rekarne kommun, Södermanlands län. O. F. W. J. 137 km från Stockholm över Flen. Klass 2. Dyrort B. Uppbörd c:a 30,000 kronor. Tjänstgöringstid 15 ½ timmar. Stationsföreståndare L. G. Larsson, f. 7 sept. 1866. Övriga tjänstemän: 3 stationskarlar. Poststation är förenad med järnvägsstationen.

Stationsamhälle. Åkerbruks- och skogstrakt med c:a 100 inv. Telefonstation, handlande och hantverkare. Avstånd till kyrka 10 km, skola 3 km, läkare och apotek 18 km. Egendomar: Blomäng, Djupdal, Eknäs, Kojäng, Långtorp, Lövåsen, Storsund och Stora Sätran.

BÄRBY (Fundbo kommun, Uppsala län). S. R. J. 103 km från Stockholm över Rimbo. Klass 2. Dyrort B. Uppbörd c:a 32,000 kronor. Tjänstgöringstid 8 timmar. Stationsföreståndare A. H. Wallén, f. 19 april 1883. Övriga tjänstemän: 1 stationskarl. Underlydande trafikplatser: Gunsta, Skölsta och Årsta.

© Trafikverket museers samlingar - Sveriges Järnvägsmuseum - Trafikverket



BÖDA

Stationssamhälle och åkerbrukstrakt med c:a 1,500 inv. Kyrka, skola, poststation, telefonstation, handlande och hantverkare. Egendomar: Bodarne, Broby, Brunnby, Gråmunkehöga, Gunsta, Hallkved, Krisslinge och Sundby.

BÖDA (Böda kommun, Kalmar län). B. B. J. 55 km från Borgholm. Klass 1. Dyrort A. Uppbörd c:a 20,300 kronor. Tjänstgöringstid 10 timmar. Stationsföreståndare Th. Lindahl, f. 29 okt. 1873. Övriga tjänstemän: 1 putsare, vilken även förenar stationskarlstjänst. Poststation är förenad med järnvägsstationen. Växelstation.

Stationssamhälle. Åkerbruks- och skogstrakt med c:a 1,700 inv. Kyrka, skola, hotell, pensionat, gästgiveri, skjutsstation och telefonstation. Avstånd till läkare 55 km. Industri: Kvarn, såg och hyvleri. Egendom: Skäftekärr. Sevärdheter: Böda kronopark, Byerums raukområde och badstrand 5 km och Källa ödekyrka 21 km.

BÖKETOFTA (Kågeröds kommun, Malmöhus län). S. J. III d. 8 ts. 586 km från Stockholm över Åstorp, Hässleholm. Trafikplats. Dyrort A. Uppbörd c:a 15,300 kronor. Tjänstgöringstid 20 timmar. Föreståndare C. Lindqvist, f. 26 jan. 1883. Övriga tjänstemän: 1 stationskarl. Poststation är förenad med trafikplatsen.

Trafiksamhälle. Åkerbruks- och skogstrakt med c:a 200 inv. Handlande. Avstånd till kyrka 3 km, skola 1 km, läkare, Teckomatorp, 19 km. Egendomar: Backagården, Bensige, Billaskog, Böketofta, Stora Hagberga och Hörnegården.

BÖKÖ (Lidhults kommun, Kronobergs län). H. B. J. 531 km från Stockholm över Bolmen och Vislanda. Klass 1. Dyrort A. Uppbörd c:a 6,000 kronor. Tjänstgöringstid 8 timmar. Poststation är förenad med järnvägsstationen.

Avstånd till kyrka 4 km, skola 2 km, läkare och apotek 21 km. Industri: Elektr.-verk, mejeri och snickerifabrik.

© Trafikverket museers samlingar - Sveriges Järnvägsmuseum - Trafikverket

BÖLEBYN (Piteå landskommun, Norrbottens län). S. J. V d. 13 ts. 1,140 km från Stockholm. Trafikplats. Dyrort C. Uppbörd c:a 45,138 kronor. Tjänstgöringstid 8 ½ timmar. Föreståndare B. L. Mårtensson, f. 4 mars 1888. Poststation är förenad med trafikplatsen. Underlydande trafikplats: Kvarnåsen.

Åkerbruks- och skogstrakt med c:a 5,000 inv. Skola, gästgiveri, skjutsstation, telefonstation, handlande och hantverkare. Avstånd till kyrka och läkare 6 km. Industri: Piteå älvs flottningsförenings timmersorteringsverk, sysselsättande sommartid c:a 100 arbetare.

BÖRRINGE (Gustavs kommun, Malmöhus län.) M. Y. J. 628 km från Stockholm över Malmö. Klass 4. Dyrort A. Uppbörd c:a 78,000 kronor. Tjänstgöringstid 13 timmar. Stationsföreståndare M. Andersson, f. 31 dec. 1874. Övriga tjänstemän: 1 stationsskrivare, 1 kontorsbiträde och 3 stationskarlar. Poststation är förenad med järnvägsstationen. Övergångsstation för linjen Börringe—Östratorp.

Stationssamhälle. Åkerbruks- och skogstrakt. Kyrka, skola, telefonstation, handlande och hantverkare. Avstånd till läkare 6 km. Industri: Börringe tegelbruk, mejeri och sågverk. Egendomar: Björkesåkra, Börringekloster, Södra Börringe, Ebbesjö, Lemmeströ och Slätteröd.

C

CHARLOTTENBERG (Eda kommun, Värmlands län). S. J. II d. 6 ts. 431 km från Stockholm. 125 m över havet. Klass 2. Dyrort C. Uppbörd c:a 321,950 kronor. Tjänstgöringstid 17 timmar. Stationsföreståndare A. B. Orström, f. 20 mars 1872. Övriga tjänstemän: 1 förste stationsskrivare, 2 stationsskrivare, 3 kontorister, 2 stationsförmän, 4 trafikbiträden och 17 stationskarlar. Underlydande trafikplats: Eda. Övergångsstation för Norges statsbanor. Lokomotivstation.

Municipalsamhälle och skogstrakt med c:a 1,100 inv. Kyrka, skola, läkare, apotek, hotell, pensionat, skjutsstation, postkontor, tullkammare, telefonstation med telegramexp., och bankkontor. Industri: Tobaksfabrik, flera sågverk och snickerifabriker samt större kraftstation. Egendomar: Charlottenberg och Långelanda. Eda glasbruk 6 km från stationen. Fredsmonumentet vid gränsen mellan Sverige och Norge 8 km.

CHARLOTTENLUND (Balkåkra kommun, Malmöhus län). M. Y. J. 642 km från Stockholm över Svedala och Lund. Klass 2. Dyrort A. Uppbörd c:a 34,799 kronor. Tjänstgöringstid 12 timmar. Stationsföreståndare C. E. Angelin, f. 23 febr. 1886. Övriga tjänstemän: 1 kontorsbiträde och 1 stationskarl. Poststation är förenad med järnvägsstationen.

Åkerbrukstrakt med c:a 700 inv. Kyrka, skola, telefonstation, handlande och hantverkare. Egendomar: Barkåkra, Charlottenlund, Högasten, Nymölla, Rutsbo, Snårestad, Svarte och Svartemölla.

© Trafikverket museers samlingar - Sveriges Järnvägsmuseum - Trafikverket



DALA JÄRNA

D

DAGARN (Västanfors kommun, Västmanlands län). S. J. I d. 3 ts. 209 km från Stockholm över Krylbo. Klass 6. Dyrort B. Uppbörd c:a 105,800 kronor. Tjänstgöringstid 8 timmar. Stationsföreståndare A. F. Hagdahl, f. 4 okt. 1879. Övriga tjänstemän: 2 stationskarlar. Poststation är förenad med järnvägsstationen. Underlydande trafikplats: Hultebo 7 km från Dagarn, belägen å linjen Dagarn—Hultebo. Pumpstation.

Stationssamhälle. Skogs- och bergstrakt med c:a 300 inv. Skola och handlande. Avstånd till kyrka 9 km (Karbenning) och 13 km (Västanfors), skola 2 km, läkare och apotek 9 km, barnmorska 13 km. Industri: Hultebo gruvor 7 km, ägare Riddarhytte a.-b. (järnmalm). Egendomar: Darsbo, Godkärra, Kalfängen, Rönningen och Tarbo. Sjön Dagarn invid stationen. Vägar dåliga, landsväg finnes ej till stationen.

DAGLÖSEN (Färnebo kommun, Värmlands län). B. J. 327 km från Stockholm över Ludvika. Stationsföreståndare V. Axelson, f. 5 mars 1878. Övergångsstation till Filipstad V:a. Lokomotivstation.

Åkerbrukstrakt med c:a 100 inv. Skola och poststation. Avstånd till kyrka och läkare 8 km, Filipstad. Egendomar: Asphyttan, Bjurbäcken och Daglösedet.

DAGSTORP (Dagstorps kommun, Malmöhus län). La. K. J. 598 km från Stockholm över Lund och Kävlinge. Klass 1. Dyrort A. Uppbörd c:a 19,600 kronor. Stationsföreståndare C. A. Jönsson, f. 11 dec. 1869. Poststation är förenad med järnvägsstationen.

Stationssamhälle och åkerbrukstrakt med c:a 430 inv. Kyrka, skola, telefonstation, handlande och hantverkare. Industri: Kvarn. Egendomar: Almdala, Björkliden, Huvudtorp och Rörbäck.

© Trafikverket museers samlingar - Sveriges Järnvägsmuseum - Trafikverket



DALBY

DALA (Dala kommun, Skaraborgs län). H. S. J. 333 km från Stockholm över Stenstorp. Klass 2. Dyrort A. Uppbörd c:a 35,000 kronor. Tjänstgöringstid 14 timmar. Stationsföreståndare A. G. Fredriksson, f. 13 jan. 1887. Poststation är förenad med järnvägsstationen.

Kyrka, skola, telefonstation med telegramexp. och handlande. Industri: Stenåsens kalkbruk, ägare A.-b. Västerg. för. kalkindustrier och Dala elektr. valskvarn. Egendomar: Borgrunda, Stora Dala, Ingriatorp, 2 gårdar, Ramstorp och Sjogerstad.

DALA FINNHYTTAN (Garpenbergs kommun, Kopparbergs län). G. F. J. 191 km från Stockholm över Fors. Dyrort B. Tjänstgöringstid 8 timmar. Stationsföreståndare F. Wester, f. 22 febr. 1868. Poststation är förenad med järnvägsstationen. Underlydande trafikplats: Gruvgården.

Bergstrakt med c:a 2,000 inv. Kyrka, skola, skjutsstation, telefonstation med telegramexp., handlande och hantverkare. Gruvindustri: Benåsen, järnmalm, Dammsjö- och Kärrängsgruvorna, zinkblende och blyglans, Intrånget, Jelken, järnmalm, Ryllshytte, zink, bly, koppar och järn, Smältarmossgruvan, järnmalm och Tärnslätt, Sand- och Gångstigsgruvorna, järnmalm.

DALA FLODA (Floda kommun, Kopparbergs län). G. D. J. 266 km från Stockholm över Björbo. Klass 7. Dyrort B. Uppbörd c:a 56,000 kronor. Tjänstgöringstid 9 timmar. Stationsföreståndare E. Lundgren, f. 20 mars 1892. Poststation är förenad med järnvägsstationen. Underlydande trafikplats: Osängsholn.

Åkerbruks- och skogstrakt med c:a 2,000 inv. Kyrka, skola, pensionat, skjutsstation, telefonstation och bankkontor. Avstånd till läkare och apotek 20 km, Nås.

DALA JÄRNA (Järna kommun, Kopparbergs län). S. W. B. 287 km från Stockholm. Stationsföreståndare S. Berglund, f. 7 juli 1888. Underlydande trafikplatser: Hulån och Kvarnåker.

Bruks-, industri- och stationssamhälle. Åkerbruks-, skogs- och bergstrakt med c:a

Trafikverket museers samlingar - Sveriges Järnvägsmuseum - Trafikverket



DALSJÖFORS

5,000 inv. Kyrka, skola, hotell, pensionat, gästgiveri, skjutsstation, poststation, telefonstation med telegramexp. och bankkontor. Läkare vissa dagar i veckan. Industri: Sågverk (Myrbacka såg-a.-b) och A.-b. Dala Järna elektriska sågverk.

DALBY (Dalby kommun, Malmöhus län). M. S. J. 600 km från Stockholm över Staffanstorp och Lund. Klass 5. Dyrort B. Uppbörd c:a 400,000 kronor. Tjänstgöringstid 15 timmar. Stationsföreståndare H. Magnusson, f. 4 nov. 1872. Övriga tjänstemän: 1 stationsskrivare, 1 kontorsbiträde, 1 stationskarlsförman och 4 stationskarlar. Underlydande trafikplats: Önneslövs Stenkross. Övergångsstation för linjen Dalby—Bjärsjölagård. Lokomotivstation.

Stationssamhälle och åkerbrukstrakt med c:a 1,000 inv. Kyrka, skola, hotell, pensionat, gästgiveri, skjutsstation, poststation, telefonstation med telegramexp. och bankkontor. Industri: Dalby Stenkross-a.-b., elektr.-verk och mejeri. Egendomar: Dalby och Kronodal.

DALFORS (Ore kommun, Kopparbergs län). IV d. D. Hd. J. ts. 389 km från Stockholm över Bollnäs. Klass 2. Dyrort B. Uppbörd c:a 70,000 kronor. Tjänstgöringstid 8 timmar. Stationsföreståndare A. I. Orsén, f. 30 juni 1888. Övriga tjänstemän: 1 stationskarl. Poststation är förenad med järnvägsstationen. Underlydande trafikplatser: Åssjöbo och Göringen.

Industri- och stationssamhälle. Åkerbruks- och skogstrakt med c:a 300 inv. Skola, handlande och hantverkare. Industri: Dalfors sågverk, sysselsätter vid enkelskift 50 man och vid dubbelskift 100 man. Egendomar: Böle, Dalfors och Framnäs.

DALKARLSBERG (Vikers kommun, Örebro län). N. Bs. J. 236 km från Stockholm över Frövi och Köping. Trafikplats. Dyrort B. Uppbörd c:a 30,000 kronor. Föreståndare C. A. Reuterwall, f. 21 dec. 1882.

Brukssamhälle. Skogs- och bergstrakt med c:a 400 inv. Skola, poststation, handlande och hantverkare. Avstånd till kyrka 2 km, läkare 15 km, telefonstation med telegramexp. 2 km. Egendomar: Dalkarlsberg med järnmalmsgruvor och Dalkarlshyttan.

© Trafikverket museers samlingar - Sveriges Järnvägsmuseum - Trafikverket



DALUM

DALSJÖFORS (Toarps kommun, Älvsborgs län). B. U. J. 423 km från Stockholm över Ulricehamn och Falköping-R. Klass 4. Dyrort B. Uppbörd c:a 166,775 kronor. Tjänstgöringstid 14 timmar. Stationsföreståndare J. B. Brundin, f. 21 okt. 1887. Övriga tjänstemän: 3 stationskarlar. Poststation är förenad med järnvägsstationen.

Industri- och stationssamhälle. Åkerbruks-, skogs- och bergstrakt med c:a 2,000 inv. Kyrka, skolor, hotell, pensionat, bilstation, telefonstation med telegramexp. och bankkontor. Avstånd tilll läkare och apotek 13 km, Borås. Industri: Dalsjöfors fabriker (ägare Almedals-Dalsjöfors a.-b.), omfattande bråteri, häckleri, spinnerier och linneväveri, c:a 600 arbetare. Dalsjöfors fabriker har transformatorstation med kraft från Trollhättan och egen kraftstation. J. Johanssons kassaskåpsfabrik, Dalsjöfors trikotstickeri, C. W. Johansson & C:os accidenstyckeri, Dalsjöfors sågverk och hyvleri (John Olsson) och Dalsjöfors cementindustri.

DALSKOG (Dalskogs kommun, Älvsborgs län). D. J. 474 km från Stockolm över Mellerud och Ludvika. Klass 2. Dyrort A. Uppbörd c:a 22,000 kronor. Tjänstgöringstid 12 timmar. Stationsföreståndare A. G. T. Cahling, f. 29 jan. 1880. Övriga tjänstemän: 1 stationskarl. Poststation är förenad med järnvägsstationen.

Stationssamhälle. Åkerbruks- och skogstrakt med c:a 1,400 inv. Kyrka, skola, pensionat, skjutsstation, telefonstation, handlande och hantverkare. Avstånd till läkare 8 km. Industri: Dalskogs ångsåg. Egendomar: Framsed, Lilla och Stora Halängen, Källsviken och Tegen.

DALS ROSTOCK (Gunnarsnäs kommun, Älvsborgs län). D. J. 468 km från Stockholm över Mellerud och Kil. Klass 2. Dyrort A. Uppbörd c:a 52,669 kronor. Tjänstgöringstid 8 timmar. Stationsföreståndare C. L. Mossberg, f. 27 jan. 1863. Övriga tjänstemän: 1 stationskarl.

Industri- och stationssamhälle. Åkerbruks-, skogs- och bergstrakt med c:a 200 inv. Kyrka, skola, läkare, pensionat, skjutsstation, poststation och telefonstation med telegramexp. Läkare då Rostocks brunns- och badanstalt är öppen 1 juni—31 aug. Industri: Vagn- och harvfabrik. Egendomar: Norra och Södra Bäckebol, Ekholmen och Kroppefjäll.

© Trafikverket museers samlingar - Sveriges Järnvägsmuseum - Trafikverket



DEGERFORS

DALUM (Dalums kommun, Älvsborgs län). H. N. & V. C. J. 378 km från Stockholm över Falköping-R. Klass 2. Dyrort A. Uppbörd c:a 32,761 kronor. Tjänstgöringstid 8 timmar. Stationsföreståndare B. A. Sjöstrand, f. 20 aug. 1870. Övriga tjänstemän: 1 stationskarl. Poststation är förenad med järnvägsstationen.

Stationssamhälle och åkerbrukstrakt med c:a 700 inv. Kyrka, skola, pensionat, telefonstation, handlande och hantverkare. Egendomar: Brännebo, Dalumsgården, Flate, Krutbrännaregården, Lönnarp, Plate, Silarp, Solhem, Vedåsla, Vinsarp (slottsruin) och Ödegården.

DANNEMORA (Dannemora kommun, Uppsala län). U. G. J. 118 km från Stockholm över Uppsala. Klass 4. Dyrort A. Uppbörd c:a 175,000 kronor. Tjänstgöringstid 10 timmar. Stationsföreståndare A. Blomqvist, f. 7 mars 1877. Övriga tjänstemän: 1 förste kontorsbiträde, 4 stationskarlar och 1 konduktör. Övergångsstation mellan Uppsala—Gävle och Dannemora—Harg järnvägar. Lokomotivstation och reparationsverkstad.

Brukssamhälle. Åkerbruks- och skogstrakt med c:a 2,000 inv. Skola, läkare, apotek, hotell, skjutsstation, poststation, telefonstation och bankkontor. Avstånd till kyrka 3 km. Industriella anläggningar och egendomar: Dannemora gruvor, järn, zink, blende och svavelkis, Hagelösa, Harvik, Kullbol, Rörbergsgruvan, Vigelsbo, järngruvor och briketteringsverk, Österby bruk med masugn och stångjärnssmedja m. m., Österby lantgård och Östmora.

DEGEBERGA (Degeberga kommun, Kristianstads län). Ö. S. J. 564 km från Stockholm över Hästveda. Klass 3. Dyrort A. Uppbörd c:a 75,000 kronor. Tjänstgöringstid 13 timmar. Stationsföreståndare A. Andersson, f. 15 nov. 1880. Övriga tjänstemän: 1 kontorsbiträde och 1 stationskarl. Poststation är förenad med järnvägsstationen.

Stationssamhälle och åkerbrukstrakt med c:a 1,400 inv. Kyrka, skola, hotell, telefonstation med telegramexp., bankkontor, handlande och hantverkare. Avstånd till läkare 12 km. Industri: Mek. verkstad, mejeri och träförädlingsverk. Egendomar: Dämmemölla, Herremöllan, Saxamöllan, Segesholm och Torseröd.

© Trafikverket museers samlingar - Sveriges Järnvägsmuseum - Trafikverket

DEGERFORS (Degerfors kommun, Örebro län). S. J. II d. 6 ts. 264 km från Stockholm över Laxå. Klass 5. Dyrort C. Uppbörd 270,000 kronor. Tjänstgöringstid 15 timmar. Stationsföreståndare C. B. Edgren, f. 10 juli 1870. Övriga tjänstemän: 1 kontorist och 3 stationskarlar.

Municipal-, bruks-, industri- och stationssamhälle. Åkerbruks-, skogs- och bergstrakt med c:a 6,000 inv. Kyrka, skola, läkare, hotell, pensionat, gästgiveri, skjutsstation, postkontor, telefonstation med telegramexp. och bankkontor. Avstånd till apotek 15 km (Karlskoga). Industri: Strömsnäs järnverk med masugnar, martinugnar, grov- och tunnplåtvalsverk, göt-, grov-, stångjärns- och finjärnsverk, manufakturverkstad och spikfabrik etc., såg, kvarn, kraftstation och bryggeri. Egendomar och bruk: Agen, Bottesbol, Degerfors, Degernäs, Ölsboda och Ölsboda herrgård.

DEGERÖN (Godegårds kommun, Östergötlands län). S. J. I d. 3 ts. 147 km från Stockholm över Hallsberg. Klass 6. Dyrort A. Uppbörd c:a 50,000 kronor. Tjänstgöringstid 14 timmar. Stationsföreståndare C. O. Bäckstedt, f. 12 juli 1869. Övriga tjänstemän: 2 stationskarlar. Poststation är förenad med järnvägsstationen.

Brukssamhälle. Åkerbruks-, skogs- och bergstrakt med c:a 500 inv. Telefonstation, handlande och hantverkare. Avstånd tilll kyrka 5 km, skola 2 km, läkare 25 km. Industri: Galvaniseringsverk, järnbruk, sågverk och torvströfabrik. Egendomar: Ingesby, Sjölunda och Svartön. Medevi brunn är belägen 15 km från stationen.

DEJE (Nedre Ulleruds kommun, Värmlands län). B. J. 359 km från Stockholm över Karlstad Ö. Stationsföreståndare R. S. Kamp, f. 22 febr. 1885. Övergångsstation för Nordmark—Klarälvens järnväg.

DEJE (Nedre Ulleruds kommun, Värmlands län). N. Kl. J. 359 km från Stockholm över Karlstad Ö. Klass 5. Dyrort B. Uppbörd 124,000 kronor. Tjänstgöringstid 16 timmar. Stationsföreståndare G. Dehlin, f. 4 maj 1878. Övriga tjänstemän: 2 kontorsbiträden, 1 stationskarlsförman och 4 stationskarlar. Övergångsstation till Bergslagernas järnvägar.

Bruks-, industri- och stationssamhälle. Åkerbruks-, skogs- och bergstrakt med c:a 2,000 inv. Kyrka, skola, läkare, hotell, skjutsstation, poststation, telefonstation med telegramexp. och bankkontor. Industri: Deje sulfatfabrik och pappersbruk, Dejefors kraft- och fabriks-a.-b. Egendomar: Dömle, Katrineberg, Småris och Torp.

DEJEFORSBRUK (Nedre Ulleruds kommun, Värmlands län). N. Kl. J. 360 km från Stockholm över Karlstad Ö. Klass 2. Dyrort B. Uppbörd c:a 50,000 kronor. Tjänstgöringstid 10 timmar. Stationsföreståndare J. A. Andersson, f. 10 mars 1883. Övriga tjänstemän: 1 stationskarl. Poststation är förenad med järnvägsstationen.

Bruks- och industrisamhälle. Åkerbruks-, skogs- och bergstrakt med c:a 500 inv. Kyrka, skola, läkare, telefonstation med telegramexp. och bankkontor. Industri: Kraftstation om 9,500 hkr, träsliperi, tillverkar 20 ton trämassa per dygn, såg med 2 ramar samt träförädlingsverk, som sysselsätter c:a 50 arbetare. Ovan uppräknade äges av A.-b. Mölnbacka—Trysil. Egendom: Dejefors. A.-b. Mölnbacka-Trysil bedriver även laxfiske. Fisketiden är 1 juni t. o. m. 31 juli. Under 1925 fångades något över 3,800 kg.

DELSBO (Delsbo kommun, Gävleborgs län). S. J. IV d. 12 ts. 407 km från Stockholm över Ljusdal. Klass 4 A. Dyrort B. Uppbörd c:a

Trafikverket museers samlingar - Sveriges Järnvägsmuseum - Trafikverket



DELSBO

106,700 kronor. Tjänstgöringstid 18 timmar. Stationsföreståndare H. Nettelbladt, f. 9 okt. 1880. Övriga tjänstemän: 2 kontorister och 3 stationskarlar. Poststation är förenad med järnvägsstationen.

Stationssamhälle. Åkerbruks- och skogstrakt med c:a 6,000 inv. Kyrka, skola, läkare, apotek, gästgiveri, skjutsstation, telefonstation och bankkontor. Industri: Elektr.-verk, fiskredskaps- och snickerifabriker, sågverk, kvarn och mejeri. Stationen är belägen i en av Sveriges naturskönaste trakter. Genom att ligga på slättlandet omkring Dellen-sjöarna, med skyddande bergåsar runt omkring, är klimatet milt. Rik bördig trakt, vars huvudprodukter äro mjölk, spannmål och fodervaror ävensom skogsprodukter.

DEROME (Ås kommun, Hallands län). W. B. J. 491 km från Stockholm över Herrljunga och Borås samt 549 km över Varberg. Klass 2. Dyrort A. Uppbörd c:a 32,000 kronor. Stationsföreståndare B. E. Johansson, f. 29 nov. 1887. Övriga tjänstemän: 2 stationskarlar. Poststation är förenad med järnvägsstationen.

Stationssamhälle. Telefonstation, handlande och hantverkare. Industri: Derome fältspatgruva, Derome kvartsgruva och mejerier. Egendomar: Parten 2 km och Åsbro 2 km.

DINGELVIK (Steneby kommun, Älvsborgs län). U. L. B. 501 km från Stockholm över Bäckefors, Mellerud och Kil. Klass 2. Dyrort A. Uppbörd c:a 80,000 kronor. Tjänstgöringstid 8 timmar. Stationsföreståndare A. Andersson, f. 14 okt. 1882. Övriga tjänstemän: 1 stationskarl och 1 elev. Poststation är förenad med järnvägsstationen.

Åkerbrukstrakt. Kyrka, skola, pensionat, skjutsstation, telefonstation, handlande och hantverkare. Avstånd till läkare och apotek 5 km. Industri: A.-b. Billingsfors-Långeds pappersbruk 6 km, A.-b. Mustad & Son, sömfabrik, 8 km, kvarnar och sågar. Egendomar: Bergane, Bröttegen, Dingelvik, Häfden, Långbron, Lästvik, Skuggetorp, Steneby, Taxviken och Ulvsbyn.

DINGLE (Svarteborgs kommun, Göteborgs- och Bohus län). S. J. II d. 17 ts. 573 km från Stockholm över Göteborg. Klass 5. Dyrort A. Upp-

Ur Trafikverket museers samlingar - Sveriges Järnvägsmuseum - Trafikverket



DJURSHOLM DANDERYD

börd c:a 130,000 kronor. Tjänstgöringstid 16 timmar. Stationsföreståndare C. A. Svensk, f. 30 jan. 1875. Övriga tjänstemän: 1 kontorist och 3 stationskarlar. Poststation är förenad med järnvägsstationen. Övergångsstation för S. J. billinjer Dingle—Gravarne, Dingle—Fjällbacka och Dingle—Medbön.

Stationsföreståndaren är jämväl trafikföreståndare för S. J. biltrafik, linjerna Dingle—Gravarne 37 km, Dingle—Fjällbacka 25 km och Dingle—Medbön 35 km. Dessa förmedla trafik, de två förra till kustsamhällena Bovalsstrand, Hunnebostrand, Gravarne, Smögen, Hamburgsund och Fjällbacka samt orterna omkring, den senare till samhällena mot Dalslandsgränsen. Vid biltrafiken äro anställda 2 reparatörer och 7 automobilförare. Å billinjerna finnas 32 hållplatser där såväl resande som gods expedieras. Uppbörd för biltrafiken 127,000 kr. Denna trafikuppbörd är endast för de båda förstnämnda linjerna, Dingle—Medbön öppnades för trafik den 1 sept. 1925. Uppbörden å denna linje beräknas till 25,000 kr.

Stationssamhälle. Åkerbruks-, skogs- och bergstrakt med c:a 2,500 inv. Kyrka, skola, hotell, bilstation, telefonstation med telegramexp. och bankkontor. Avstånd till läkare 7 km. Egendomar: Bräcke, Dingle, Fjäll, Heden, Klåvene, Leråker, Medbo, Torp och Ås.

DINGTUNA (Dingtuna kommun, Västmanlands län). S. W. B. 121 km från Stockholm över Tillberga. Stationsföreståndare C. G. Bovin, f. 29 jan. 1875.

Åkerbrukstrakt med c:a 2,000 inv. Kyrka, skola, post- och telefonstation med telegramexp., handlande och hantverkare. Industri: Mejeri. Egendomar: Bysingsberg, Froby, Gillberga, Råby, Skästa, Stockkumla, Vendle och Västgärda. Tidö slott beläget 10 km från stationen.

DIÖ (Stenbrohults kommun, Kronobergs län). S. J. III d. 9 ts. 455 km från Stockholm. Klass 5. Dyrort A. Uppbörd c:a 66,000 kronor. Tjänstgöringstid 19 timmar. Stationsföreståndare J. E. Söderberg, f. 23 juli 1875. Övriga tjänstemän: 1 kontorist och 3 stationskarlar.

Stationssamhälle och skogstrakt med c:a 400 inv. Kyrka 3 km, skola 1 km, pensionat, post- och telefonstation, handlande och hantverkare. Industri: Gemla fabrikers a.-b., möbelindustri, stenhuggeri och bränntorvfabrik. Egendomar: Diö, Möckelsnäs och Taxås.

Trafikverket museers samlingar - Sveriges Järnvägsmuseum - Trafikverket



DOMNARVET

DJUPADAL (Ronneby landskommun, Blekinge län). B. K. B. 523 km från Stockholm över Bredåkra, Tingsryd, Växjö och Alvesta. Klass 4. Dyrort B. Uppbörd c:a 125,000 kronor. Tjänstgöringstid 18 timmar. Stationsföreståndare O. Kjellgren, f. 29 juni 1872. Övriga tjänstemän: 1 stationsskrivare, 1 kontorsbiträde och 2 stationskarlar. Poststation är förenad med järnvägsstationen. Underlydande trafikplats: Kallinge, som endast har fullständig godstrafik, skötes å Djupadal station. Övergångsstation för bilinjen till Kallinge. Transformatorstation.

Bruks-, industri- och stationssamhälle. Åkerbruks- och skogstrakt med c:a 500 inv. Handlande och hantverkare. Avstånd till kyrka och skola 1 km, Kallinge, läkare 4 km, Ronneby. Industri: Djupafors trämassefabrik. Egendomar: Djupadal 1 km, Häggtorp.

DJURSHOLMS DANDERYD (Djursholms stad, Stockholms län). S. R. J. 9 km från Stockholm. Klass 3. Dyrort G. Uppbörd c:a 45,000 kronor. Tjänstgöringstid 20 timmar. Stationsföreståndare J. A. Sundelius, f. 29 mars 1872. Övriga tjänstemän: 2 kontorsbiträden och 1 stationskarl.

Stad med c:a 5,600 inv. Egendomar: Berga 2 km, Ekeby 1 km, Rinkeby 1 km och Sjöberg 5 km.

DJURSHOLMS ÖSBY (Djursholms stad, Stockholms län). S. R. J. 6.6 km från Stockholm. Klass 3. Dyrort G. Stationsföreståndare T. Wallerstedt, f. 5 aug. 1887.

Kyrka, skola, poststation, telefonstation och handlande.

DJURSLÖV (Tottarps kommun, Malmöhus län). M. S. J. 611 km från Stockholm över Malmö. Klass 1. Dyrort A. Uppbörd c:a 42,000 kronor. Tjänstgöringstid 14 timmar. Stationsföreståndare K. Ohlsson, f. 14 nov. 1869. Övriga tjänstemän: 1 stationskarl. Poststation är förenad med järnvägsstationen.

© Trafikverket museers samlingar - Sveriges Järnvägsmuseum - Trafikverket



DOROTEA

Stationssamhälle med c:a 1,000 inv. Kyrka, skola, telefonstation med telegramexp., handlande och hantverkare. Avstånd till läkare 11 km. Industri: Staffanstorps sockerfabrik 4 km. Egendomar: Djurslöv 0.5 km, Fridhem 2 km, Särslöv och Tottarp 1 km och Önsvala 2 km.

DJURÅS (Gagnefs kommun, Kopparbergs län). S. D. J. 246 km från Stockholm över Krylbo. Klass 2. Dyrort B. Stationsföreståndare C. Hjorth, f. 24 okt. 1882. Underlydande trafikplats: Djurmo.

Åkerbrukstrakt. Skola, läkare, gästgiveri, skjutsstation, poststation, telefonstation, handlande och hantverkare. Avstånd till kyrka 5 km. Industri: Förenseri, kvarn och brytning av fältspat och kvarts. Egendom: Älvgården 1.5 km.

DOCKMYR (Nyhems kommun, Jämtlands län). S. J. IV d. 11 ts. 550 km från Stockholm. Klass 6. Dyrort B. Uppbörd c:a 84,000 kronor. Tjänstgöringstid 15 timmar. Stationsföreståndare E. O. Palmgren, f. 19 aug. 1866. Övriga tjänstemän: 1 kontorist och 2 stationskarlar. Poststation är förenad med järnvägsstationen. Underlydande trafikplats: Gastsjön.

Stationssamhälle. Åkerbruks- och skogstrakt med c:a 100 inv. Skola, gästgiveri, telefonstation med telegramexp., handlande och hantverkare. Avstånd till kyrka 8 km, läkare 35 km, Bräcke.

DOMNARVET (Stora Tuna kommun, Kopparbergs län). B. J. 226 km från Stockholm över Borlänge och Krylbo. Stationsföreståndare J. E. Ohlsson, f. 29 nov. 1863.

Municipalsamhälle och åkerbrukstrakt med c:a 14,000 inv. Kyrka, skola, läkare, apotek, hotell, pensionat, skjutsstation, postkontor, telefonstation med telegramexp. och bankkontor (i Borlänge 3 km). Industri: Domnarvets järnverk och Kvarnsvedens pappersbruk.

DOROTEA (Dorotea kommun, Västerbottens län). S. J. IV d. 10 ts. 774 km från Stockholm över Östersund. Klass 6. Dyrort D. Uppbörd c:a 350,000 kronor. Tjänstgöringstid 8 timmar. Stationsföreståndare

Trafikverket museers samlingar - Sveriges Järnvägsmuseum - Trafikverket



DYNEKÄRR

C. J. Ahlgren, f. 24 april 1880. Övriga tjänstemän: 1 trafikbiträde och 2 stationskarlar. Underlydande trafikplatser: Saxvattnet och Granberget.

Stationssamhälle och åkerbrukstrakt med c:a 600 inv. Kyrka, skola, läkare, pensionat, gästgiveri, skjutsstation, poststation, telefonstation med telegramexp. och bankkontor. Industri: Elektr. kraftstation och ångsåg. Stationens trafikområde utgöres av Dorotea och Åsele socknar med tillsammans omkring 10,000 inv.

DOVERSTORP (Risinge kommun, Östergötlands län). N. Ö. J. 204 km från Stockholm över Kimstad.. Klass 2. Dyrort B. Uppbörd c:a 30,000 kronor. Stationsföreståndare E. Nilsson, f. 7 april 1885. Övriga tjänstemän: 1 stationskarl. Poststation är förenad med järnvägsstationen.

Skola, telefonstation, handlande och hantverkare. Industri: Svavelkisgruvor (Dovertorps gruvfält) 1 km. Egendomar: Doverstorp, Eliantorp 1 km, Hejtorp 0.5 km, Mo 2 km, Ringstorp 2 km och Sätra 1 km.

DUNE (Dalhems kommun, Gotlands län). Sl. R. J. 32 km från Visby. Trafikplats. Dyrort A. Uppbörd c:a 6,600 kronor. Föreståndare O. S. Fredin, f. 30 dec. 1882. Poststation är förenad med trafikplatsen.

Åkerbrukstrakt. Kyrka, skola, handlande och hantverkare. Närmaste läkare, apotek och bankkontor i Slite, 24 km. Industri: Sågar, kvarnar och torvfabrik. Egendom: Dune.

DUNKER (Dunkers kommun, Södermanlands län). Ml. Sl. J. 102 km från Stockholm över Stålboga och Södertälje. Klass 2. Dyrort A. Uppbörd c:a 60,800 kronor. Tjänstgöringstid 9 timmar. Stationsföreståndare S. S. Lindh, f. 23 sept. 1876. Övriga tjänstemän: 1 trafikbiträde. Poststation är förenad med järnvägsstationen. Underlydande trafikplats: Högsten.

Stationssamhälle. Åkerbruks-, skogs- och bergstrakt. Handlande och hantverkare. Avstånd till kyrka och skola 3 km, läkare, apotek och hotell 6 km (Malmköping). Industri: Mejeri. Egendomar: Altnäs 4 km, Dunkershall 3 km, Ekensholm 7 km, Händö 2 km, Johannisnäs 6 km, Lundby och Röl 4 km, Vadsbro 2 km, Ånhammar 10 km och Åsta 4 km.

Ur Trafikverket museers samlingar - Sveriges Järnvägsmuseum - Trafikverket

DUVED (Åre kommun, Jämtlands län). S. J. IV d. 10 ts. 700 km från Stockholm. Klass 6. Dyrort D. Uppbörd c:a 50,000 kronor. Tjänstgöringstid 8 timmar. Stationsföreståndare K. G. Forssius, f. 30 jan. 1868. Övriga tjänstemän: 2 stationskarlar. Poststation är förenad med järnvägsstationen. Underlydande trafikplats: Tegefors.

Stationssamhälle. Åkerbruks-, skogs- och bergstrakt med c:a 200 inv. Kyrka, skola, hotell, pensionat, gästgiveri, skjutsstation, telefonstation med telegramexp. och bankkontor. Avstånd till läkare 8 km. Industri: Taktegelbruk. Monumentet "1719 års Caroliner av Fosterlandet" 3 km, Mullfjället 1,402 m. ö. h. c:a 6 km, Tännforsens turiststation vid Tännforsens vattenfall.

DUVHULT (Örkeneds kommun, Kristianstads län). S. O. E. J. 485 km från Stockholm över Älmhult. Klass 1. Dyrort A. Uppbörd c:a 20,000 kronor. Tjänstgöringstid 8 timmar. Poststation är förenad med järnvägsstationen.

Stationssamhälle. Handlande och hantverkare. Industri: Kvarnar, sågar och stärkelsefabrik.

DUVNÄS (Stora Tuna kommun, Kopparbergs län). S. D. J. 236 km från Stockholm över Krylbo. Klass 1. Dyrort C. Stationsföreståndare Hj. Reinholdson. Underlydande trafikplats: Lännheden.

Stationssamhälle. Åkerbruks-, skogs- och bergstrakt. Skola, poststation, telefonstation, handlande och hantverkare. Avstånd till kyrka 4 km, läkare, apotek, bankkontor och hotell 11 km, pensionat 6 km. Industri: Elektr. kraftstation, kvarnar, sågar och tegelbruk.

DYLTA BRUK (Axbergs kommun, Örebro län). S. J. I d. 3 ts. 236 km från Stockholm över Hallsberg och 205 km över Frövi och Köping. Klass 6. Dyrort B. Uppbörd c:a 276,000 kronor. Tjänstgöringstid 19 timmar. Stationsföreståndare C. Stenberg, f. 12 okt. 1877. Övriga tjänstemän: 1 trafikbiträde och 2 stationskarlar. Poststation är förenad med järnvägsstationen.

Bruks- och stationssamhälle. Åkerbruks-, skogs- och bergstrakt med c:a 500 inv. Skola, telefonstation med telegramexp. och handlande. Avstånd till kyrka 3 km, gästgiveri och skjutsstation 5 km, läkare och apotek i Örebro 12 km. Sjöar: Lången 2 km och Listresjön 3 km. Industri: Kalkbruk med 3 ugnar, rödfärgsbruk, kvarn och såg. Egendomar: Brunstorp 3 km, Dammsäter, 2 gårdar, 3 km, Dylta bruk 2 km, Erstorp och Sigtuna 4 km, Kvinnerstatorp 3 km och Ön 5 km. Vid Dylta bruk finnes ett f. d. svavelbruk som anlades på 1570-talet.

DYNEKÄRR (Torsås kommun, Kalmar län). Ö. Bl. J. 542 km från Stockholm över Torsås, Kalmar och Nässjö. Klass 1. Dyrort A. Uppbörd c:a 7,000 kronor. Tjänstgöringstid 18 timmar. Stationsföreståndare M. A. Magnusson, f. 30 juni 1891. Poststation är förenad med järnvägsstationen. Växelstation.

Stationssamhälle. Åkerbruks- och skogstrakt med c:a 300 inv. Skola, handlande och hantverkare. Avstånd till Torsås kyrka 3 km, läkare 9 km. Industri: Träförädlingsfabrik. Egendomar: Dynekärr, Eket 1 km, Finlabo 2 km, Getnabo 3 km, Sloalycke 1 km och Västra Sloalycke 1 km.

© Trafikverket Museers samlingar - Sveriges Järnvägsmuseum - Trafikverket



ED

DYNÄS (Gudmundrå kommun, Västernorrlands län). Hd. S. J. 711 km från Stockholm över Sollefteå. Klass 2. Dyrort C. Uppbörd c:a 100,000 kronor. Tjänstgöringstid 8 timmar. Stationsföreståndare J. E. Höglin, f. 21 nov. 1876. Övriga tjänstemän: 1 stationskarl. Poststation är förenad med järnvägsstationen. Underlydande trafikplats: Väja.

Industrisamhälle. Åkerbruks-, skogs- och bergstrakt. Skola, handlande och hantverkare. Avstånd till kyrka 6 km, skola 1 km, läkare 5 km. Industri: Sandvikens sågverk 1 km, Dynäs a.-b., 2 sågverk, sulfatfabrik och pappersbruk 1 km.

DÖSJÖBRO (Västra Karleby kommun, Malmöhus län). La. K. J. 621 km från Stockholm över Kävlinge och Örtofta. Klass 2. Dyrort A. Uppbörd c:a 60,000 kronor. Tjänstgöringstid 15 timmar. Stationsföreståndare N. Hansson, f. 11 juni 1856. Övriga tjänstemän: 1 kontorsbiträde och 1 stationskarl. Poststation är förenad med järnvägsstationen och avlönar postverket 1 biträde.

Stationssamhälle och åkerbrukstrakt med c:a 1,500 inv. Kyrka, skola, telefonstation, bankkontor, handlande och hantverkare. Avstånd till kyrka 6 km. Industri: Svenska krutfaktorierna, Svenska bomullskrutfabr.-a.-b. och bränneri. Egendomar: Dösjöholm 2 km, Dösjölund 1 km, Furunäs, Hälla och Karlslund 2 km.

E

ED (Dals Eds kommun, Älvsborgs län). D. J. 502 km från Stockholm över Mellerud och Kil. Klass 5. Dyrort B. Uppbörd c:a 332,000 kronor. Tjänstgöringstid 19 timmar. Stationsföreståndare A. Nilsson, f. 13 maj 1887. Övriga tjänstemän: 1 godsbokhållare, 1 förste kontorsbiträde, 1 kontorsbiträde, 2 stationskarlsförmän (därav 1 i innertjänst), 5 stationskarlar och 1 omlastningsförman vid Le jämte omlastningspersonal

Ur Trafikverket museers samlingar - Sveriges Järnvägsmuseum - Trafikverket

vid Le faktori. Underlydande trafikplatser: Le station och faktori. Järnvägsförvaltning.

Stationssamhälle. Åkerbruks- och skogstrakt. Kyrka, skola, läkare, apotek, hotell pensionat, skjutsstation, poststation, telefonstation med telegramexp. och bankkontor. Industri: Elektr. kraftstation, kvarn och sågverk. Egendomar: Bälnäs 2 km, Norra och Södra Böle 15 km, Västra Ed, Fagerhult 10 km, Grorud 8 km, Kolslätt 3 km, Lerbäck 5 km, Nyböle 4 km, Onsön 5 km, Strand 3 km, Tingvalla 10 km och Äng 1 km. Under stationen lyder stationen Le, varifrån reguljära ångbåtsförbindelser till Lennartsfors, Töcksfors m. fl. platser uppåt sjön Stora Le äro inrättade under seglationstiden. I samhället Ed, som är berömt för sitt vackra läge och sin härliga luft, finnas 2:ne hotell (dirigerade av Turisttrafikförb. Rest.-a.-b.) och flera pensionat.

EDANE (Brunskogs kommun, Värmlands län). S. J. II d. 6 ts. 383 km från Stockholm över Laxå. Klass 6. Dyrort A. Uppbörd c:a 90,000 kronor. Stationsföreståndare O. E. Andrén, f. 5 febr. 1871. Övriga tjänstemän: 1 trafikbiträde och 1 stationskarl.

Stationssamhälle. Åkerbruks-, skogs- och bergstrakt med c:a 800 inv. Kyrka, skola, hotell, pensionat, gästgiveri, bilstation, poststation, telefonstation med telegramexp. och bankkontor. Industri: Sågverksrörelse. Egendomar: Berga 6 km, Föske 9 km, Östra Gullsby 10 km, Kallviken 5 km, Kronan 7 km, Lerdsfors 1 km, Lundsholm och Vikene 7 km.

EDEBÄCK (Norra Råda kommun, Värmlands län). N. Kl. J. 417 km från Stockholm över Karlstad. Klass 3. Dyrort B. Uppbörd c:a 300,000 kronor. Tjänstgöringstid 13 timmar. Stationsföreståndare C. E. Marcusson, f. 15 april 1879. Övriga tjänstemän: 2 kontorsbiträden och 4 stationskarlar.

Åkerbruks-, skogs- och bergstrakt med c:a 200 inv. Skola, gästgiveri, skjutsstation, post- och telefonstation och handlande. Avstånd till kyrka 8 km, läkare och apotek 5 km. Stationen är ändpunkt för Nordmark—Klarälvens järnväg och har ett trafikområde av c:a 12 mil uppefter Klarälven. Egendomar: Edebäck, Gunneryd 2 km, Lindås 2 km, Nästorp 3 km och Norra Öjenäs 8 km.

EDESTAD (Edestads kommun, Blekinge län). B. K. B. 574 km från Stockholm över Karlshamn. Trafikplats. Dyrort B. Uppbörd c:a 16,000 kronor. Tjänstgöringstid 10 timmar. Föreståndare G. Swensson, f. 3 okt. 1894. Poststation är förenad med trafikplatsen. Underlydande trafikplats: Levalunda.

Trafiksamhälle och åkerbrukstrakt med c:a 900 inv. Kyrka, skola, pensionat och handlande. Egendomar: Höglunda, Logsjö, Storgården och Åkerby.

EDSBRO (Edsbro kommun, Stockholms län). S. R. J. 77 km från Stockholm över Rimbo. Klass 3. Dyrort A. Uppbörd c:a 55,000 kronor. Tjänstgöringstid 8 timmar. Stationsföreståndare K. G. Fredén, f. 28 jan. 1883. Övriga tjänstemän: 1 stationskarl. Underlydande trafikplats: Erken.

Kyrka, skola, skjutsstation, post- och telefonstation, handlande och hantverkare. Industri: Kvarn och såg. Egendomar: Edsbro, Kragsta 4 km och Ytterby 3 km.

EDSBYN (Ovanåkers kommun, Gävleborgs län). S. J. IV d. D. Hd. J. ts. 353 km från Stockholm över Bollnäs. Klass 4. Dyrort B. Uppbörd

Trafikverket museers samlingar - Sveriges Järnvägsmuseum - Trafikverket



EDESTAD

c:a 221,000 kronor. Tjänstgöringstid 8 timmar. Stationsföreståndare C. A. Widman, f. 10 juni 1870. Övriga tjänstemän: 1 kontorist, 1 trafikbiträde och 3 stationskarlar. Poststation är förenad med järnvägsstationen. Underlydande trafikplats: Älmeskullen.

Stationssamhälle. Åkerbruks-, skogs- och bergstrakt med c:a 2,000 inv. Skola, läkare, apotek, hotell, pensionat, gästgiveri, skjutsstation, telefonstation och bankkontor. Avstånd till kyrka 5 km. Industri: Edsbyns träförädling (treeply, plywood), Edsbyns skidfabrik, C. O. Åberg & C:o, yxfabrik, Br. Pettersson snickerifabrik, elektr.-verk, kvarnar, sågar, tegelbruk, tjärbränneri och torvströfabrik. Egendomar: Norra, Södra och Västra Edsbyn samt Kyan.

EDSGATAN (Karlstads landskommun, Värmlands län). K. M. J. 329 km från Stockholm. Klass 1. Dyrort D. Uppbörd c:a 24,000 kronor. Tjänstgöringstid 18 timmar. Stationsföreståndare Hj. Brokvist, f. 29 mars 1883. Övriga tjänstemän: 2 stationskarlar. Poststation är förenad med järnvägsstationen.

Pensionat och handlande. 7 km till Karlstad. Egendomar: Björby 1 km, Edsgatan 0.5 km och Höje 0.5 km.

EDSVALLA (Nors kommun, Värmlands län). B. J. 360 km från Stockholm över Kil och Laxå. Stationsföreståndare N. A. Nilsson, f. 25 aug. 1864. Underlydande trafikplats: Vålberg.

Bruks- och stationssamhälle. Åkerbrukstrakt med c:a 900 inv. Kyrka, skola, hotell, skjutsstation, poststation, telefonstation med telegramexp., handlande och hantverkare. Avstånd till läkare 10 km. Industri: Bruk för tillverkning av sulfitmassa, slipmassa och sulfatsprit. Egendomar: Edsvalla, Höglunda 3 km, Lerum 2 km, Malma 4 km, Olsäter 3 km och Trossnäs 5 km.

EKEBY (Ekeby kommun, Malmöhus län). S. J. III d. 8 ts. 665 km från Stockholm över Malmö. Klass 5. Dyrort A. Uppbörd c:a 121,000 kronor. Tjänstgöringstid 13 timmar. Stationsföreståndare C. A. Borg, f. 24 okt. 1865. Övriga tjänstemän: 1 kontorist och 3 stationskarlar.

Ur Trafikverket museers samlingar - Sveriges Järnvägsmuseum - Trafikverket



EKEBY

Åkerbrukstrakt med c:a 3,900 inv. Kyrka och skola 1 km, bilstation, poststation, telefonstation med telegramexp., handlande och hantverkare. Industri: Skrambergsverkens lerindustri 2.1 km. Egendomar: Gedsholm 2 km, Lilla Halberga 3 km, Hästhagsmölla och Rismaden 2 km, Bulstofta och Habergalund 4 km, Sofielund och Åsbyholm 5 km.

EKEBYBRUK (Bondkyrka kommun, Uppsala län). U. E. J. 71 km från Stockholm över Uppsala. Stationsföreståndare H. Haglund, f. 13 okt. 1883. Poststation är förenad med järnvägsstationen. Underlydande trafikplats: Läbyvad.

Bruks- och industrisamhälle med c:a 150 inv. Avstånd till kyrka, skola etc. 1.5 km, till Uppsala 5 km. Industri: Upsala-Ekeby A.-b., kakel- och tegelbruk.

EKEDALEN (Acklinga kommun, Skaraborgs län). H. S. J. 353 km från Stockholm över Stenstorp. Klass 3. Dyrort A. Uppbörd c:a 50,000 kronor. Tjänstgöringstid 12 timmar. Stationsföreståndare E. W. Lorentz, f. 18 dec. 1890. Övriga tjänstemän: 1 kontorsbiträde och 1 stationskarl. Poststation är förenad med järnvägsstationen. Underlydande trafikplats: Övertorp.

Bruks-, industri- och stationssamhälle. Åkerbrukstrakt med c:a 500 inv. Kyrka, skola, skjutsstation, telefonstation, handlande och hantverkare, Avstånd till läkare 8 km. Industri: Kalkbrott och mejeri. Egendomar: Annelund 1 km, Dimboholm 3 km, Gustavsborg 4 km, Nya Hvarf 2 km, Nya Hvarf 3 km, Hvarfbyholm 2 km, Oltorp 2 km, Smedsgården 1 km, Storegården 4 km, Åsen 2 km, Älfstorp Nolgården 1 km, Älfstorp Skattegården 0.5 km, Älfstorp Ödegården 1 km och Ödegården 1 km.

EKEFORS (Sjötofta kommun, Älvsborgs län). H. N. & V. C. J. 446 km från Stockholm över Falköping R. Klass 2. Dyrort A. Stationsföreståndare J. A. Norén, f. 7 dec. 1878. Poststation är förenad med järnvägsstationen.

Handlande. Egendom: Ekedal 1 km med elektr. kraftstation.

© Trafikverket museers samlingar - Sveriges Järnvägsmuseum - Trafikverket



EKET

EKENÄSSJÖN (Vetlanda landskommun, Jönköpings län). K. J. 360 km från Stockholm över Nässjö. Klass 1. Dyrort A. Uppbörd c:a 36,000 kronor. Tjänstgöringstid 9 timmar. Stationsföreståndare E. Gustafsson, f. 4 jan. 1875. Poststation är förenad med järnvägsstationen.

Bruks-, industri- och stationssamhälle. Skola, pensionat, telefonstation, handlande och hantverkare. Avstånd till kyrka, läkare och apotek 9 km. Industri: Glasbruk och glassliperi med c:a 100 arbetare. Egendomar: Bo 4 km, Korstorps Södregård 4 km.

EKESTAD (Österslövs kommun, Kristianstads län). C. H. J. 519 km från Stockholm över Älmhult. Klass 1. Dyrort A. Uppbörd c:a 7,000 kronor. Tjänstgöringstid 14 timmar. Stationsföreståndare A. Niklasson, f. 24 nov. 1874. Poststation är förenad med järnvägsstationen.

Stationssamhälle. Skola, handlande och hantverkare. Avstånd till kyrka 4 km, skola 1 km, läkare 14 km. Egendomar: Helmershus 2 km och Tommarp 2 km.

EKET (Rya kommun, Kristianstads län). S. S. J. 542 km från Stockholm över Värnamo och Nässjö. Klass 2. Dyrort A. Uppbörd c:a 33,000 kronor. Tjänstgöringstid 10 timmar. Stationsföreståndare C. P. Olsson, f. 24 febr. 1868. Övriga tjänstemän: 1 stationskarl. Poststation är förenad med järnvägsstationen och avlönar postverket biträde.

Stationssamhälle. Åkerbruks- och skogstrakt med c:a 1,300 inv. Kyrka, skola, telefonstation med telegramexp., bankkontor, handlande och hantverkare. Avstånd till läkare 7 km, apotek 19 km. Egendomar: Bassholma 4 km, Eket, Ljungaskog, Persköp och Sjunkamossa 3 km, Sjunkamossa 2 km och Troedstorp 3 km.

EKHORVA (Åseda kommun, Kronobergs län). K. J. Klass 1. Dyrort A. Uppbörd c:a 12,000 kronor. Stationsföreståndare G. W. Bergman, f. 28 febr. 1872. Poststation är förenad med järnvägsstationen.

Skola. Avstånd till kyrka i Åseda 7 km. Industri: Klöverfors liefabrik. Egendom: Berg.

Ur Trafikverket museers samlingar - Sveriges Järnvägsmuseum - Trafikverket



EKLÅNGEN

EKLÅNGEN (Ärla kommun, Södermanlands län). Nr. Sl. J. 98 km från Stockholm över Södertälje. Klass 2. Dyrort A. Uppbörd c:a 25,000 kronor. Tjänstgöringstid 10 timmar. Stationsföreståndare J. E. Brandt, f. 8 maj 1865. Övriga tjänstemän: 1 stationskarl. Poststation är förenad med järnvägsstationen. Växelstation. Underlydande trafikplats: Söräng.

Stationssamhälle. Åkerbruks- och skogstrakt med c:a 100 inv. Skola, telefonstation, handlande och hantverkare. Avstånd till kyrka 10 km, pensionat 4 km, läkare, apotek, hotell, bankkontor i Eskilstuna 22 km. Egendomar: Bjurkärr 8 km, Björklund 4 km, Bråten 3.5 km, Eklången 1.7 km, Flättorp 2 km, Fiskartorp 4 km, Fredriksberg 8 km, Koppartorp 4 km, Kvarntorp 4 km, Kyng 11 km, Lindarsnäs 4 km, Långgölet 1 km, Norra Norlången 5 km, Rökärr 4 km, Stålråd 6 km, Söräng 2 km och Örbäcken 5 km.

EKOLSUND (Husby-Sjutolfta kommun, Uppsala län). S. W. B. 56 km från Stockholm. Stationsföreståndare P. G. Ström, f. 7 juli 1874. Underlydande trafikplats: Krägga.

Stationssamhälle och åkerbrukstrakt med c:a 75 inv. Pensionat, post- och telefonstation och handlande. Avstånd till kyrka och skola 5 km. Industri: Ekolsunds tegelbruk och sågverk 3 km. Egendomar: Hammarsgården 3 km, Hacksta 6 km, Hårby, Norr-, Söder- och Västergården 7 km, Nibble 7 km, Segersta 13 km, Storhagen 13 km och Strömsängs 2 km. Stationen ligger vid en vik av Mälaren och under stationens passning och vård är lagd den i omedelbar närhet belägna svängbron. Under seglationstiden försiggår ständig passning från kl. 3 fm. till kl. 11 em.

EKSJÖ (Eksjö stad, Jönköpings län). N. O. J. 353 km från Stockholm över Nässjö och Nyköping. Klass 6. Dyrort B. Uppbörd c:a 815,000 kronor. Tjänstgöringstid 18 timmar. Stationsföreståndare G. Andelius, f. 5 juni 1870. Övriga tjänstemän: 1 förste stationsskrivare, 2 stationsskrivare, 4 kontorsbiträden, 2 stationskarlsförmän, 14 stationskarlar, 1 nattvakt, 7 konduktörer, 7 packmästare och 2 bromsare. Övergångsstation för linjen Eksjö—Österbymo. Järnvägsförvaltning, lokomotivstation och reparationsverkstad.

Stad med c:a 6,490 inv.

© Trafikverket museers samlingar - Sveriges Järnvägsmuseum - Trafikverket



EKSJÖ

EKSKOGEN (Kårsta kommun, Stockholms län). S. R. J. 39 km från Stockholm. Klass 2. Dyrort B. Uppbörd c:a 38,300 kronor. Stationsföreståndare C. P. Andersson, f. 25 dec. 1867. Poststation är förenad med järnvägsstationen.

Handlande och hantverkare. Industri: Kvarn, mejeri, tegelbruk och träförädlingsfabrik. Egendomar: Lilla Benhamra, Stora Benhamra kungsgård, Broby 1 km, Braheberg 6 km, Brollsta 6 km, Ekskogen, Husa 7 km, Lingsberg 0.5 km, Morsta 5 km och Salby 1 km.

EKTRÄSK (Degerfors kommun, Västerbottens län). S. J. V d. 14 ts. 931 km från Stockholm. Trafikplats. Dyrort B. Föreståndare J. F. Eriksson, f. 27 juli 1889. Poststation är förenad med trafikplatsen.

Glest befolkad myr- och träsktrakt. Handlande och hantverkare. Avstånd till kyrka, skola, läkare och apotek 39 km, Vindeln.

ELDRIS (Mora kommun, Kopparbergs län). G. D. J. 338 km från Stockholm över Mora och Krylbo. Trafikplats. Dyrort B. Uppbörd c:a 1,900 kronor. Tjänstgöringstid 4 timmar. Föreståndare fru E. Klarström, f. 21 dec. 1879.

Skogs- och bergstrakt vid östra Dalälven. Avstånd till skola 3 km, läkare 7 km.

ELDSBERGA (Eldsberga kommun, Hallands län). S. J. III d. 8 ts. 621 km från Stockholm över Göteborg. Klass 6. Dyrort A. Uppbörd c:a 22,000 kronor. Stationsföreståndare R. L. Lindberg, f. 22 juni 1866. Övriga tjänstemän: 1 kontorist och 2 stationskarlar. Poststation är förenad med järnvägsstationen.

Åkerbrukstrakt med c:a 1,400 inv. Skjutsstation, post- och telefonstation med telegramexp., handlande och hantverkare. Avstånd till kyrka och skola 0.5 km, läkare 12 km. Egendomar: Alslöv 5 km, Andersfält 3 km, Bruket 5 km, Brunskog 4 km, Stora Böslid 2 km, Lilla Böslid 3 km, Fladje och Lilla Fladje 2 km, Karlsfält 2 km, Magnilund 2 km, Nygård 4 km, Stjärnarp 4 km, Tönnersa 3 km, Tönnersa 4 km och Ågård 3 km.

Ur Trafikverket museers samlingar - Sveriges Järnvägsmuseum - Trafikverket

ELLENÖ (Dalslands Torps kommun, Älvsborgs län). U. L. B. 497 km från Stockholm över Herrljunga och Uddevalla. Klass 2. Dyrort A. Uppbörd c:a 55,100 kronor. Tjänstgöringstid 14 timmar. Stationsföreståndare G. D. Olson, f. 2 juli 1882. Övriga tjänstemän: 1 stationskarl. Poststation är förenad med järnvägsstationen. Underlydande trafikplats: Nättjebacka.

Stationssamhälle och åkerbrukstrakt. Kyrka, skola, handlande och hantverkare. Egendomar: Ellenö 1 km, Flatebyn 8.5 km, Ottersbyn 2.5 km och Ryr 11 km.

EMMABODA (Vissefjärda kommun, Kalmar län). C. W. J. 493 km från Stockholm över Alvesta och Växjö. Klass 6. Dyrort A. Uppbörd c:a 272,000 kronor. Stationsföreståndare K. V. B. Holmgren, f. 25 juni 1880. Övriga tjänstemän: 2 stationsskrivare, 2 kontorsbiträden, 1 stationskarlsförman, 10 stationskarlar och 1 elev. Poststation är förenad med järnvägsstationen. Övergångsstation för Kalmar järnväg.

Industri- och stationssamhälle med c:a 800 inv. Kyrka, skola, läkare, apotek, hotell, pensionat, telefonstation med telegramexp., bankkontor, handlande och hantverkare. Industri: Elektr.-verk och kvarn, Gustafströms gjuteri och mekaniska verkstad. A.-b. Emmaboda fönsterglasbruk, A.-b. Johansfors glasbruk, A.-b. Åfors glasbruk, läskedrycksfabriker, A.-b. Åbykvarns slöjdfabr., Emmaboda möbelfabrik, Emmaboda slöjdfabrik, Emmaboda snickeri- och möbelfabrik, A.-b. Johansfors spegelfabrik, stenhuggeri, tändsticksfabrik, ullspinneri, A.-b. E. J. Carlström & Sons velocipedfabrik. Egendomar: Borstetorp 12 km, Broakulla 9 km, Gantisbo 1 km, Getasjö 10 km, Grimmansmåla 6 km, Grimsjö 7 km, Groparyd 8 km, Sjökvarn 5 km, Stekaremåla, kvarn och såg, Åby 8 km och Åfors 13 km.

EMMALJUNGA (Vittsjö kommun, Kristianstads län). H. M. J. 546 km från Stockholm över Hässleholm. Klass 2. Dyrort A. Uppbörd c:a 60,000 kronor. Tjänstgöringstid 10 timmar. Stationsföreståndare F. E. Petersson, f. 15 maj 1881. Övriga tjänstemän: 1 stationskarl. Poststation är förenad med järnvägsstationen. Underlydande trafikplats: Århult.

Stationssamhälle. Åkerbruks-, skogs- och bergstrakt med c:a 300 inv. Skola, pensionat, skjuts- och telefonstation, handlande och hantverkare. Avstånd till kyrka 6 km, läkare 8 km. Industri: Brusebäcks fiskodlingar 4 km, korgmöbelfabrik, barnvagnsfabrik och sågverk. Egendom: Björstorp.

EMÅDALEN (Orsa kommun, Kopparbergs län). S. J. IV d. 19 ts. 463 km från Stockholm över Orsa och Bollnäs. Klass 7. Dyrort B. Uppbörd c:a 12,000 kronor. Tjänstgöringstid 9 timmar. Stationsföreståndare A. Larsson, f. 11 juni 1876. Poststation är förenad med järnvägsstationen.

Stationssamhälle. Skogs- och bergstrakt med c:a 100 inv. Skola och handlande. Avstånd till kyrka och läkare 28 km (Orsa). Stationen ligger 426.5 m ö. h. Hög och ren luft. Långa snörika vintrar. Livsförnödenheter dyra.

ENAFORS (Åre kommun, Jämtlands län). S. J. IV d. 10 ts. 735 km från Stockholm. Klass 6. Dyrort D. Uppbörd c:a 45,000 kronor. Tjänstgöringstid 8 timmar. Stationsföreståndare B. Andreasson, f. 19 april 1887. Poststation är förenad med järnvägsstationen.

Bergstrakt. Skola, turisthotell, telefonstation med telegramexp. och handlande. Avstånd till kyrka 35 km, Duved, läkare 43 km och apotek 80 km, Mörsil. Industri:

Trafikverket museers samlingar - Sveriges Järnvägsmuseum - Trafikverket



ENAFORS

Handöls Nya täljstens- och vattenkraft-a.-b. Egendom: Handöl 8 km. Handöls lappkapell 8 km, Snasahögarna 6 km, Sylfjällets turiststation, över Snasahögarna 28 km och över Handöl 34 km.

ENERYDA (Virestads kommun, Kronobergs län). S. J. III d. 9 ts. 444 km från Stockholm över Nyköping. Klass 6. Dyrort A. Uppbörd c:a 33,500 kronor. Tjänstgöringstid 19 timmar. Stationsföreståndare S. J. Lindskog, f. 13 april 1877. Övriga tjänstemän: 1 trafikbiträde och 2 stationskarlar. Poststation är förenad med järnvägsstationen. Växelstation.

Stationssamhälle. Åkerbruks-, skogs- och bergstrakt med c:a 100 inv. Bilstation, telefonstation, handlande och hantverkare. Avstånd till kyrka 6 km, skola 1 km, läkare och apotek 26 km och hotell 4 km. Industri: Mejeri. Egendomar: Fållen 1.5 km och Sjöaryd 2.5 km.. Dålig tillförsel av livsmedel.

ENKÖPING (Enköpings stad, Uppsala län). S. W. B. 74 km från Stockholm. Stationsföreståndare J. A. Oscarson, f. 30 aug. 1872. Underlydande trafikplats: Enköpings hamn. Övergångsstation för linjerna Enköping—Heby—Runhällen och Uppsala—Enköping. Lokomotivstation.

Stad med c:a 6,000 inv. Industri: A.-b. Enköpings verkstäder m. fl. Fagerudds sommarpensionat med strandbad vid Mälaren 6 km.

ENSTABERGA (Tuna kommun, Södermanlands län). S. J. I d. 16 ts. 113 km från Stockholm. Trafikplats. Dyrort B. Uppbörd c:a 26,000 kronor. Tjänstgöringstid 17 timmar. Föreståndare J. A. Björklund, f. 10 mars 1883. Övriga tjänstemän: 1 stationskarl. Trafikplatsen är förenad med poststation.

Åkerbrukstrakt med c:a 250 inv. Kyrka, skola, skjutsstation, telefonstation, handlande och hantverkare. Egendomar: Stora Annerbäck, Berga och Hjärmestad.

Ur Trafikverket museers samlingar - Sveriges Järnvägsmuseum - Trafikverket



ENKÖPING

ERIKSDAL (Röddinge kommun, Malmöhus län). M. S. J. 619 km från Stockholm över Sjöbo och Örtofta. Klass 2. Dyrort A. Uppbörd c:a 41,000 kronor. Tjänstgöringstid 12 timmar. Stationsföreståndare J. A. Lundberg, f. 5 juni 1865. Övriga tjänstemän: 1 stationskarl. Poststation är förenad med järnvägsstationen.

Stationssamhälle med c:a 60 inv. Skola, pensionat, telefonstation, handlande och hantverkare. Avstånd till kyrka 5 km, läkare och apotek 9 km. Industri: Mejeri och torvfabrik. Egendomar: Ekeröd 8 km, Eriksdal 1 km, Ingvarstorp 7 km och Rödingeberg 3 km.

ERIKSLUND (Borgsjö kommun, Västernorrlands län). S. J. IV d. 11 ts. 498 km från Stockholm. Klass 6. Dyrort B. Uppbörd c:a 80,000 kronor. Tjänstgöringstid 18 timmar. Stationsföreståndare A. O. Olsson, f. 4 sept. 1880. Övriga tjänstemän: 1 kontorist och 2 stationskarlar. Underlydande trafikplats: Borgsjöede.

Stationssamhälle. Åkerbruks-, skogs- och bergstrakt med c:a 200 inv. Kyrka, skola, hotell, gästgiveri, skjutsstation, poststation, telefonstation med telegramexp. och bankkontor. Avstånd till läkare och apotek 10 km. Industri: Erikslunds ångsågs-a.-b. om 3 ramar jämte hyvleri. Egendomar: Gamla Boda, Ede 5 km, Harprå 7 km, Ljunggården 2 km, Magdbyn 2 km, Näset 10 km, Västanå 2 km, Ö 5 km, Ölingsholm 6 km och Östby 5 km.. Naturskön trakt invid sjö. Holmaruddens badanstalt och vilohem.

ERIKSTAD (Erikstads kommun, Älvsborgs län). B. J. 506 km från Stockholm över Ludvika och 467 km över Kil. Stationsföreståndare R. H. Westerlund, f. 3 sept. 1874. Växelstation.

Stationssamhälle och åkerbrukstrakt med c:a 500 inv. Kyrka, skola, skjutsstation, poststation, telefonstation, handlande och hantverkare. Avstånd till läkare 10 km. Industri: Kvarn, såg och mejeri. Egendomar: Eckerud 2 km, Gullesbyn 15 km, Kuserud 3 km, Kvantenburg 11 km, Mossebol 2 km, Rödjan, Säter 16 km och Västergården 3 km.

ERINGSBODA (Eringsboda kommun, Blekinge län). N. A. E. J. 592 km från Stockholm över Nättraby och Karlskrona. Klass 2. Dyrort A.

Trafikverket museers samlingar - Sveriges Järnvägsmuseum - Trafikverket



ESKILSTUNA CENTRAL

Uppbörd c:a 29,500 kronor. Tjänstgöringstid 8 timmar. Stationsföreståndare G. Petersson, f. 15 okt. 1868.

Stationssamhälle. Åkerbruks- och skogstrakt med c:a 3,500 inv. Kyrka, skola, läkare, pensionat, poststation, telefonstation och bankkontor. Industri: Kvarn och såg. Egendomar: Broddemåla 3 km, Räppemåla 5 km, Spikahult 5 km och Storgården.

ERVALLA (Axbergs kommun, Örebro län). S. J. I d. 3 ts. 201 km från Stockholm över Köping. Klass 4 A. Dyrort B. Uppbörd c:a 60,000 kronor. Tjänstgöringstid 18 timmar. Stationsföreståndare J. A. Bergquist f. 12 juni 1876. Övriga tjänstemän: 2 kontorister, 1 stationsförman, 1 trafikbiträde och 9 stationskarlar. Underlydande trafikplats: Avdala. Övergångsstation för S. J. Ervalla—Krylbo, Ervalla—Örebro och Ervalla—Nora—Otterbäcken.

Åkerbrukstrakt. Kyrka, skola, hotell, poststation, telefonstation med telegramexp. 16 km till Örebro. Industri: Svavelkisgruva 4 km och kvarn. Egendomar: Arrud 4 km, Axbergshammar 4 km, Ervalla gård 2.5 km, Klysna 8 km, Lövsäter 2 km, Lövåsen 8 km, Nordlund 8 km, Norsebäck 7 km, Storrasta 6 km, Sörby 8 km, Västersäter 2.5 km, Åkerby 7 km och Österrasta 6 km.

ESKILSRYD (Örsjö kommun, Kalmar län). K. J. 504 km från Stockholm över Emmaboda och Alvesta. Klass 1. Dyrort A. Uppbörd c:a 24,000 kronor. Tjänstgöringstid 9 timmar. Stationsföreståndare O. Arner, f. 30 nov. 1883. Poststation är förenad med järnvägsstationen. Underlydande trafikplats: Alsjö. Övergångsstation för postlinjen Eskilsryd—Alsjöholm.

Skogstrakt. Skola, handlande och hantverkare. Avstånd till kyrka 5 km (Örsjö), läkare 11 km (Emmaboda). 4 km från stationen ligger Kalmar läns södra landstings arbetshem för män. Industri: Sågverk och torvströfabrik. Egendomar: Björstorp, Knappmåla och Skäregärde.

Ur Trafikverket museers samlingar - Sveriges Järnvägsmuseum - Trafikverket

ESKILSTUNA CENTRAL (Eskilstuna stad, Södermanlands län). O. F. W. J. 119 km från Stockholm över Södertälje, 152 km över Flen och 159 km över Kolbäck. Klass 8. Dyrort E. Uppbörd c:a 2,050,000 kronor. Tjänstgöringstid 19 timmar. Stationsföreståndare C. V. M. Lundin, f. 22 mars 1864. Övriga tjänstemän: 1 underinspektor, 3 förste stationsskrivare, 8 stationsskrivare, 2 förste kontorsbiträden, 13 kontorsbiträden, 6 stationskarlsförmän, 59 stationskarlar, 2 nattvakter, 2 notisbud, 20 konduktörer och 6 bromsare. Övergångsstation för Norra Södermanlands järnväg (linjerna Eskilstuna—Strängnäs—Mariefred—Södertälje och Eskilstuna—Mälarbaden). Järnvägsförvaltning, sektionsledning, lokomotivstation, transfomatorstation och reparationsverkstad.

Stad med c:a 31,000 inv. Industri: Munktells Verkstads Nya a.-b., tillv. av ångmaskiner, ångpannor, metallbearbetningsmaskiner, fotogen- och oljemotorer, Aug. Stenmans a.-b., tillv. av lås, skruv, bult, mutter och nit, Nya A.-b. Liljeqvists Sågblads- och Redskapsfabrik, E. A. Bergs Fabriks-a.-b., Eskilstuna Jernmanufaktur-a.-b., Eskilstuna Knivfabriks-a.-b. och C. V. Heljestrand, tillv. av knivar, saxar m. m., C. O. Öberg & C:o a.-b., tillv. av filar, Lådfabr.-a.-b. och A.-b. Möbellås, tillv. av lås och byggnadssmide, A.-b. P. A. Larssons Gjuteri och Aduceringsverk, A.-b. C. E. Johansson, precisionsmåttsatser, Karl Fr. Erikssons Metallfabr.-a.-b., tillv. av fotogenkök och lödlampor, Alb. Karlssons Metall- och Förnicklingsfabrik, tillv. av byggnads- och båtbeslag av metall, Eskilstuna Stålpressnings-a.-b., mejerikärlsfabrikation, Beronius verkstad, tillv. av träbearbetningsmaskiner samt A.-b. J. O. Öberg & Son, litografisk anstalt och spelkortsfabrik. Sevärdheter: Rademachersmedjan och Eskilstuna museum.

ESKILSTUNA NORRA (Eskilstuna stad, Södermanlands län). Nr. Sl. J. 120 km från Stockholm över Södertälje. Klass 3. Dyrort E. Stationsföreståndare A. F. Lewin, f. 28 april 1867. Övriga tjänstemän: 1 stationsskrivare och 4 stationskarlar.

ESKILSTUNA SÖDRA (Eskilstuna stad, Södermanlands län). Nr. Sl. J. 119 km från Stockholm över Södertälje södra. Klass 5. Dyrort E. Uppbörd c:a 180,000 kronor. Tjänstgöringstid 20 timmar. Stationsföreståndare A. H. Göransson, f. 10 okt. 1885. Övriga tjänstemän: 2 stationsskrivare, 1 kontorsbiträde, 5 stationskarlar, 11 konduktörer och 13 bromsare. Övergångsstation till Eskilstuna norra. Bispår till Eskilstuna Lysoljebolag. Järnvägsförvaltning.

ESLÖV (Västra Sallerups kommun, Malmöhus län). S. J. III d. 7 ts. 566 km från Stockholm över Nyköping. Klass 1. Dyrort C. Uppbörd c:a 1,226,000 kronor. Tjänstgöringstid 21 timmar. Stationsföreståndare K. Lilliedahl, f. 5 aug. 1871. Övriga tjänstemän: 2 förste stationsskrivare, 7 stationsskrivare, 1 förste kontorist, 11 kontorister, 1 bangårdsmästare, 8 stationsförmän, 14 trafikbiträden, 1 portvakt och 43 stationskarlar. Övergångsstation för linjerna Eslöv—Landskrona—Hälsingborg, Eslöv—Ystad, Eslöv—Kristianstad och Eslöv—Klippan.

Stad med c:a 6,000 inv. Industri: Mek. verkstad, yllefabrik, skofabriker, korkfabrik, salubrinfabrik (P. Håkansson), bryggeri, slakteri, spritfabrik, sockerfabrik,

Trafikverket museers samlingar - Sveriges Järnvägsmuseum - Trafikverket



ESLÖV

mejerier (2 st.) och barnbeklädnadsfabrik (Sahlins). I stadens närhet naturskyddsområde (geologisk sevärdhet). Västra Sallerups kyrka 2 km, Ellinge slott 3 km och Trollenäs 6 km.

ESSUNGA (Essunga kommun, Skaraborgs län). V. G. J. 392 km från Stockholm över Gårdsjö. Klass 1. Dyrort A. Uppbörd c:a 45,000 kronor. Tjänstgöringstid 10 timmar. Stationsföreståndare A. Lundström, f. 3 dec. 1870. Övriga tjänstemän: 1 stationskarl. Poststation är förenad med järnvägsstationen och avlönar järnvägen biträde.

Stationssamhälle. Kyrka, skola, läkare, skjutsstation, telefonstation med telegramexp., handlande och hantverkare. Avstånd till läkare 2 km, apotek 13 km. Mindre badanstalt.

ETELHEM (Etelhems kommun, Gotlands län). G. J. 40 km från Visby. Klass 2. Dyrort A. Stationsföreståndare K. Svallingsson, f. 30 dec. 1883. Poststation är förenad med järnvägsstationen.

Stationssamhälle med c:a 577 inv. Hotell, gästgiveri, telefonstation, handlande och hantverkare. Industri: Mejeri och tjärbränneri.

ETTEBRO (Ronneby landskommun, Blekinge län). B. T. J. 516 km från Stockholm över Tingsryd, Växjö och Alvesta. Klass 1. Dyrort B. Uppbörd c:a 7,000 kronor. Tjänstgöringstid 9 timmar. Stationsföreståndare J. Andersson, f. 25 nov. 1866. Poststation är förenad med järnvägsstationen. Underlydande trafikplats: Fiskareby.

Stationssamhälle och åkerbrukstrakt med c:a 200 inv. Skola, handlande och hantverkare. Avstånd till kyrka och läkare m. m. 12 km. Egendomar: Bo och Ettebro 1 km, Mollenäs och Västra Ryd 2 km.

EVEDAL (Växjö landskommun, Kronobergs län). W. W. J. 440 km från Stockholm över Nässjö och Alvesta. Uppbörd för 3 månader 6,000 kronor. Tjänstgöringstid 15 timmar. Poststation är förenad med järnvägsstationen.

Ur Trafikverket museers samlingar - Sveriges Järnvägsmuseum - Trafikverket

Badsamhälle. Pensionat. Avstånd till Växjö stad 5 km. Kronobergs slottsruin 3 km, Bergkvara slottsruin 12 km. Evedalsstationen är öppen endast månaderna juni—augusti och förestås då av kontorsbiträde, som av förvaltningen utses olika för varje år. Stationen, vilken är belägen 5 km från Växjö stad, besökes under ovannämnda månader av badgäster samt av Växjö stadsbefolkning för friluftsbad. Å platsen finnes restaurant med fullständig servering ävensom rum för badgäster samt ett 40-tal villor, som äges av stadsbefolkningen och begagnas på sommaren. Sjö: Helgasjön.

EVERÖD (Everöds kommun, Kristianstads län). Ö. S. J. 557 km från Stockholm över Hästveda. Klass 4. Dyrort A. Uppbörd c:a 100,000 kronor. Tjänstgöringstid 16 timmar. Stationsföreståndare O. Larsson, f. 7 febr. 1866. Övriga tjänstemän: 2 kontorsbiträden, 3 stationskarlar och 3 platsvakter (även banvakter). Poststation är förenad med järnvägsstationen. Underlydande trafikplatser: Everöds lastplats, Gärds Lyngby och Mjö. Övergångsstation för linjerna Kristianstad—Brösarp (Ystad) och Åhus—Tollarp (Eslöv).

Stationssamhälle. Åkerbruks- och skogstrakt med c:a 1,500 inv. Kyrka, skola, hotell, bilstation, telefonstation med telegraminl. och bankkontor. Läkare bosatt i Tollarp Egendomar: Anneborg, Axeltorp 3 km, Everöds gård, Furulund 3 km, Gamlegården, Gretelund 4 km, Lyngby gård 3 km, Mjöholmen 3 km, Mjövik, Nybo 2 km, Nyhem, Rybogård, Sjögård 5 km och Örestad.

F

FAGEREKE (Gullabo kommun, Kalmar län). Ö. Bl. J. 552 km från Stockholm över Kalmar och Nässjö. Trafikplats. Dyrort A. Uppbörd c:a 14,000 kronor. Tjänstgöringstid 8 timmar. Föreståndare E. Segerdahl, f. 13 aug. 1877.

Åkerbruks- och skogstrakt med c:a 150 inv. Skola, handlande och hantverkare. Avstånd till kyrka 2 km, läkare 18 km. Postadress *Gullaboby*, 1 km. Industri: Sågverk.

FAGERHULT (Fagerhults kommun, Kalmar län). M. Å. J. 446 km från Stockholm över Hultsfred och Linköping. Klass 1. Dyrort A. Uppbörd c:a 40,000 kronor. Tjänstgöringstid 8 timmar. Stationsföreståndare J. F. Palmér, f. 20 maj 1896. Underlydande trafikplats: Kianäs. Lokomotivstation.

Stationssamhälle och skogstrakt med c:a 300 inv. Kyrka, skola, pensionat, skjutsstation, post- och telefonstation, bankkontor, handlande och hantverkare. Avstånd till läkare och apotek 11 km. Industri: Stavfabrik, sågverk, hyvleri och ångkvarn. Egendomar: Axebo, 2 gårdar, Björkshult, Fagerhult, Göljeruda, Klo, Medelgärde, Skurubäck och Tribäck.

FAGERLID (Hova kommun, Skaraborgs län). V. G. J. 264 km från Stockholm över Gårdsjö. Trafikplats. Dyrort A. Uppbörd c:a 10,000 kronor. Tjänstgöringstid 10 timmar. Föreståndare A. L. Friberg, f. 20 sept. 1881. Poststation är förenad med trafikplatsen.

Trafiksamhälle och åkerbrukstrakt med c:a 600 inv. Skola, handlande och hantverkare. Avstånd till Hova 1 km och till Gårdsjö 3 km. Industri: Trätoffelfabrik, såg och kvarn.

Trafikverket museers samlingar - Sveriges Järnvägsmuseum - Trafikverket



FAGERSANNA

FAGERSANNA (Ransbergs kommun, Skaraborgs län). S. J. II d. 5 ts. 342 km från Stockholm över Skövde och Hallsberg. Trafikplats. Dyrort A. Uppbörd c:a 35,000 kronor. Föreståndare G. A. Forsberg, f. 26 juli 1893. Underlydande trafikplats: Fagersanna grusgrop.

Trafiksamhälle. Åkerbruks- och skogstrakt med c:a 2,300 inv. Kyrka, skola c:a 2 km, poststation, telefonstation, handlande och hantverkare. Läkare är bosatt i samhället under sommaren. Industri: Ångsåg och snickerifabrik, Närkes torvströfabrik. Sjön Örlen gränsar intill stationsområdet. Fin badort. Egendomar: Björkhult 1 km, Bråbacka, Nolegården, Fagersanna, Mellangården, Nolgården och Sörgården, Håkantorp 4 km, Håkantorp 5 km, Karlshaga 6 km, Kopparkulla 12 km, Kulebäck 8 km, Stora och Lilla Lakenäs 8 km, Stora och Lilla Marhult 6 km, Medbacken 9 km, Nolhönsa 15 km, Noloset 13 km, Perstorp 2 km, Rävbacken 8 km, Sjöbolet 2 km, Spetshult, Nolgården och Sörgården 5 km, Sörhönsa 15 km, Söroset 13 km, Torseryd 5 km, Västerhönsa 17 km, Ärtekärr 5 km och Åstabolet 16 km.

FAGERSTA (Västanfors kommun, Västmanlands län). S. W. B. 166 km från Stockholm över Tillberga. Stationsföreståndare C. G. Nordin, f. 28 nov. 1878.

Bruks- och industrisamhälle. Skogs- och bergstrakt med c:a 4,000 inv. Kyrka, skola, läkare, sjukstuga, apotek, hotell, pensionat, gästgiveri och bilstation, poststation, telefonstation med telegraminl. och bankkontor. Industri: Fagersta Bruks a.-b. med masugnar, martinverk, degelstålverk, elektriskt smältverk, valsverk och manufakturverk. Sysselsätter över 1,000 arbetare. Egendomar: Fagersta, Hedkärra 5 km, Malmkärra, Skeppmora, Sämbla, Sämbla malmfält och Uddnäs. Samhället vackert beläget vid Kolbäcksån (Strömsholms kanal) med tillgång till promenader och utflykter i en naturskön bergslagsbygd.

FAGERÅS (Frykeruds kommun, Värmlands län). S. J. II d. 6 ts. 355 km från Stockholm. Klass 6. Dyrort A. Stationsföreståndare O. A. Bergqvist, f. 19 jan. 1880. Övriga tjänstemän: 1 stationskarl. Poststation är förenad med järnvägsstationen.

Åkerbrukstrakt med c:a 3,000 inv. i kommunen. Skola, gästgiveri, telefonstation med telegraminlämning, handlande och hantverkare. Avstånd till kyrka 7 km. Industri:

Ur Trafikverket museers samlingar - Sveriges Järnvägsmuseum - Trafikverket



FAGERSTA

Halmförädlingsfabrik, kvarn, såg, trämassefabrik och elektr. kraftstation. Egendomar: Fagerås 2 km, Framnäs 4 km, Grafås 6 km, Heleneberg 1 km, Högvalta 1 km, Klastorp 5 km, Klaxås Framgården 3 km, Klaxås Sörgården 3 km, Västra Lund 1 km, Nyhem, Prästbol 1 km, Svenserud 4 km, Ådala 2 km, Äskebol 1 km och Önbol 2 km. — Apertins herrgård 12 km.

FALERUM (Gärdserums kommun, Kalmar län). N. V. H. J. 254 km från Stockholm över Norsholm och Nyköping. Klass 2. Dyrort A. Tjänstgöringstid 8 timmar. Stationsföreståndare J. Lithander, f. 23 sept. 1873. Övriga tjänstemän: 1 stationskarl.

Stationssamhälle. Åkerbruks-, skogs- och bergstrakt. Kyrka, skola, hotell, skjutsstation, poststation, telefonstation, bankkontor, handlande och hantverkare. Industri: Mariedahls pappersbruk, Falerums lokträfabrik, garveri, blomkrukfabrik, tegelbruk och elektr. kraftstation. Egendomar: Augustenburg 1 km, Bastorp 4 km, Bergsjö, Bodsgård 4 km, Falerum, 3 gårdar, 1 km, Fintorp 3 km, Grävsäter 7 km, Götestorp 1 km, Hultaholm, Löpgöl 10 km, Gamla och Nya Svenserum resp. 2 och 1 km och Fingetorp 2 km.

FALKENBERG (Falkenbergs stad, Göteborgs och Bohus län). S. J. II d. 17 ts. 566 km från Stockholm över Göteborg. Klass 3. Dyrort C. Uppbörd c:a 775,000 kronor. Tjänstgöringstid hela dygnet. Stationsföreståndare K. A. Smedmark, f. 21 juli 1875. Övriga tjänstemän: 1 förste stationsskrivare, 3 stationsskrivare, 1 förste kontorist, 4 kontorister, 2 stationsförmän och 21 stationskarlar. Övergångsstation för linjen Falkenberg—Limmared. Järnvägsförvaltning. Reparationsverkstad.

Stad med c:a 5,200 inv. Industri: Valskvarn, läderfabrik och tegelbruk.

FALKÖPING RANTEN (Falköpings landskommun, Skaraborgs län). S. J. II d. 5 ts. 344 km från Stockholm. Klass 1 B. Dyrort C. Uppbörd c:a 536,000 kronor. Tjänstgöringstid hela dygnet. Stationsföreståndare S. Zettervall, f. 1 juni 1879. Övriga tjänstemän: 1 förste telegrafist, 2

© Trafikverket museers samlingar - Sveriges Järnvägsmuseum - Trafikverket



FALSTERBO

förste stationsskrivare, 8 stationsskrivare, 4 förste kontorister, 6 kontorister, 1 kontorsbiträde, 1 bangårdsmästare, 9 stationsförmän, 16 trafikbiträden, 1 portvakt, 88 stationskarlar (häri inbegripna 12 man, som förrätta bromsaretjänst), 1 nattvakt, 18 tågmästare och 24 konduktörer. Underlydande trafikplatser: Torbjörntorp, Tomten och Berga. Övergångsstation för S. J. linjen Nässjö—Falköping och H. N. & V. C. J. linjen Halmstad—Falköping. Sektionsledning, lokomotivstation och reparationsverkstad.

C:a 800 m från stationen ligger Mösseberg; vid foten av berget i en större park Mössebergs vattenkuranstalt samt något längre upp på sluttningen av berget Mössebergs vintersanatorium. Karleby (nordens största gånggrift och talrika andra fornminnen) 6 km, Varnhem 25 km och Ålleberg 4 km.

FALKÖPING STAD (Falköpings stad, Skaraborgs län). S. J. II d. 5 ts. 345 km från Stockholm. Klass 4 A. Dyrort C. Uppbörd c:a 142,540 kronor å S. J. och 39,400 kronor å H. N. & V. C. J. Tjänstgöringstid 19 timmar. Stationsföreståndare C. E. Österholm, f. 24 jan. 1876. Övriga tjänstemän: 1 stationsskrivare, 3 kontorister, 1 kontorsbiträde, 1 stationsförman och 8 stationskarlar. Övergångsstation för Statens Järnvägar och Halmstad—Nässjö järnväg.

Stad med c:a 6,900 inv. Åkerbruks- och skogstrakt. Industri: Haglund & Söner, tillverkning av rullgardinskäppar, Rantens strå- och filthattfabrik, Aristo, tillverkning av reseffekter, Forss hattfabrik, elektr. kvarn, gjuteri, kalkbruk, mek. verkstäder samt sko- och snickerifabriker. Egendomar: Stora Bäckabo fideik. 3 km, Ranten, Redberga, Viken, Agnestad och Sikagården. — (Gemensamt för Falköping-Ranten, som ligger c:a 1 km från staden.)

FALSTERBO (Falsterbo stad, Malmöhus län). H. S. F. J. 633 km från Stockholm över Vellinge och Malmö. Klass 3. Dyrort B. Uppbörd c:a 90,000 kronor. Tjänstgöringstid 12 timmar maj—aug. och 8 timmar sept.—

Ur Trafikverket museers samlingar - Sveriges Järnvägsmuseum - Trafikverket



FALUN

april. Stationsföreståndare C. O. Hultberg, f. 12 sept. 1880. Övriga tjänstemän: 1 kontorsbiträde, 2 stationskarlar, 3 konduktörer och 1 bromsare. Lokomotivstation.

Stad med c:a 400 inv. Kyrka, skola, hotell, pensionat, bilstation, postkontor, telegraf- och telefonstation, handlande och hantverkare. Avstånd till läkare och apotek 18 km (Vellinge). Falsterbo är för sitt milda klimat och enastående strandbad under säsongen 15 maj—30 sept. mycket besökt av turister från in- och utrikes orter. Hotell: Falsterbohus, Strandhotellet och 4 pensionat.

FALUN (Falu stad, Kopparbergs län). G. D. J. 272 km från Stockholm över Uppsala och Gävle samt 282 km över Ludvika. Klass 1. Dyrort E. Tjänstgöringstid 18 timmar. Stationsföreståndare C. G. B. Eklund, f. 27 juli 1878. Övriga tjänstemän: 2 förste stationsskrivare, 3 stationsskrivare, 2 förste kontorsbiträden, 9 kontorsbiträden, 6 stationskarlsförmän, 1 portvakt, 38 stationskarlar, 1 nattvakt, 2 notisbud, 22 konduktörer och 54 bromsare. Underlydande trafikplats: Tisken. Övergångsstation för linjerna Falun—Gävle, Falun—Älvdalen, Falun—Björbo och Falun—Göteborg. Lokomotivstation, reparationsverkstad.

Stad med c:a 13,400 inv. Industri: Falu kopparverk, A.-b. Järnvägsverkstäderna och Falu mek. verkstad. Sevärdheter: Falu gruva, Bergslagets museum, Kristine kyrka, rådhuset och Dala fornsal.

FALUN NORRA (Falu stad, Kopparbergs län). G. D. J. Klass 5. Dyrort E. Uppbörd c:a 235,000 kronor. Stationsföreståndare A. Westin, f. 21 juli 1871. Övriga tjänstemän: 1 kontorsbiträde, 1 stationskarlsförman, 1 stationskarl och 1 notisbud.

FARINGE (Almunge kommun, Stockholms län). S. R. J. 99 km från Stockholm över Uppsala. Klass 3. Dyrort A. Uppbörd c:a 49,000 kronor. Tjänstgöringstid 13 timmar. Stationsföreståndare J. B. Blom, f. 22 okt. 1884. Övergångsstation för Faringe—Gimo järnväg.

Trafikverket museers samlingar - Sveriges Järnvägsmuseum - Trafikverket



FELLINGSBRO

Stationssamhälle. Åkerbrukstrakt med c:a 300 inv. Veterinär, bilstation, poststation, telefonstation och handlande. Avstånd till kyrka 6 km, skola 1 km. Industri: Såg, kvarn och möbelfabrik. Egendomar: Joneberg 2 km, Lydinge 10 km, Näsby 1 km, Orsa 15 km, Rycklinge 8 km, Tadinge 4 km, Stora Väsby 2 km och Ål.

FEGEN (Gunnarps kommun, Hallands län). H. N. & V. C. J. 493 km från Stockholm över Nässjö. Klass 1. Dyrort A. Uppbörd c:a 43,000 kronor. Tjänstgöringstid 3 timmar. Stationsföreståndare E. W. Ekholmer, f. 10 mars 1893. Poststation är förenad med järnvägsstationen. Underlydande trafikplats: Skogsgärde.

Stationssamhälle med c:a 50 inv. Åkerbruks- och skogstrakt. Skola, hotell, pensionat, telefonstation och handlande. Avstånd till kyrka 10 km, läkare och apotek 30 km, gästgiveri och skjutsstation 10 km. Industri: Fegens låd- och tunnfabrik, tillverkar bobiner, tvättbräden och stävor samt försäljer ved och trävaror. Egendomar: Alvhaga 5 km, Forshult 3 km, Sotanäs 4 km, Strättebo 3 km, Talgsjö och Ugglebo 0.5 km, Ullabo 1 km och Arnahylte 2 km.

FELLINGSBRO (Fellingsbro kommun, Örebro län). Ö. K. J. 178 km från Stockholm över Köping. Klass 5. Dyrort A. Uppbörd c:a 240,000 kronor. Tjänstgöringstid 14 timmar. Stationsföreståndare A. W. Johansson, f. 15 sept. 1869. Övriga tjänstemän: 1 stationsskrivare, 2 kontorsbiträden, 1 stationskarlsförman och 3 stationskarlar. Underlydande trafikplats: Oppboga.

Municipalsamhälle. Åkerbruks- och skogstrakt med c:a 1,000 inv. Fellingsbro kommun c:a 7,000 inv. Kyrka, skola, läkare, apotek, hotell, gästgiveri, skjutsstation, postkontor, telefonstation med telegramexp. och bankkontor. Industri: Elektr.-verk, gjuteri och mek. verkstad, kem. tekn. fabrik, kvarnar, mejeri, torvströfabrik samt kartong- och pappfabrik. Egendomar: Björntorp 10 km, Bäck 3 km, Ekebyhammar 4 km, Fröstuna 3 km, Granberga 5 km, Krämplinge 6 km, Läbbesta 5 km, Norlund 8 km, Norrby 17 km, Oppebyberg 9 km, Sparsta 3 km, Toje 5 km, Torvesta 5 km, Vesslingby 6 km, Vesslingbyholm 7 km, Vretlunda 5 km, Västersäter 4 km, Västvalla 3 km, Åbyhammar 8 km, Ängeby 2 km, Öby 8 km och Österhammar 10 km.

Ur Trafikverket museers samlingar - Sveriges Järnvägsmuseum - Trafikverket



FILIPSTAD VÄSTRA

FIDENÄS (Fide kommun, Gotlands län). G. J. 72 km från Visby. Klass 1. Dyrort A. Stationsföreståndare A. P a l m, f. 20 nov. 1873. Poststation är förenad med järnvägsstationen.

Handlande, hantverkare och mejeri.

FILIPSTAD VÄSTRA (Filipstads stad, Värmlands län). B. J. 335 km från Stockholm över Ludvika. Stationsföreståndare C. A. v a n Z a n t, f. 27 febr. 1875. Övergångsstation för Nordmark—Klarälvens järnväg. — Ti med T. E. för B. J. övre avdelning.

Stad med c:a 4,900 inv. Sevärdheter: John Ericssons grav på Nya kyrkogården och Filipstads kyrka.

FILIPSTAD ÖSTRA (Filipstads stad, Värmlands län). S. J. II d. 18 ts. 348 km från Stockholm över Kristinehamn. Klass 4 A. Dyrort C. Uppbörd c:a 300,000 kronor. Tjänstgöringstid 14 timmar. Stationsföreståndare M. V a l e n t i n, f. 7 mars 1877. Övriga tjänstemän: 2 kontorister och 4 stationskarlar.

FINJA (Finja kommun, Kristianstads län). H. H. J. 522 km från Stockholm över Hässleholm. Klass 1. Dyrort A. Uppbörd c:a 30,000 kronor. Tjänstgöringstid 16 timmar. Stationsföreståndare C. W e s t m a n, f. 29 jan. 1891. Övriga tjänstemän: 1 stationskarl. Poststation är förenad med järnvägsstationen.

Stationssamhälle. Åkerbruks- och skogstrakt. Kyrka, skola, telefonstation med telegramexp., handlande och hantverkare. Industri: Bränneri 2 km från stationen. Egendomar: Finnekumla, Fästered 3 km, Närarp 2 km och Sjöred 1 km.

FINNERÖDJA (Finnerödja kommun, Skaraborgs län). S. J. II d. 5 ts. 243 km från Stockholm över Hallsberg. Klass 5. Dyrort A. Uppbörd c:a 62,000 kronor. Tjänstgöringstid 8 timmar. Stationsföreståndare

© Trafikverket museers samlingar - Sveriges Järnvägsmuseum - Trafikverket



FINNFORSFALLET

C. F. Holm, f. 23 mars 1866. Övriga tjänstemän: 1 kontorist, 1 trafikbiträde och 2 stationskarlar. Poststation är förenad med järnvägsstationen och avlönar järnvägen 1 biträde.

Stationssamhälle. Skogs- och bergstrakt med c:a 2,400 inv. Kyrka, skola 3 km, skjutsstation, telefonstation, bankkontor, handlande och hantverkare. Avstånd till läkare 20 km. Industri: Kvarn. Egendomar: Backen 5 km, Ramsnäs, Skagersholm 5 km och Västeräng 6 km.

FINNFORSFALLET (Skellefteå landskommun, Västerbottens län). S. J. V d. 14 ts. 984 km från Stockholm. Trafikplats. Dyrort C. Uppbörd c:a 25,000 kronor. Tjänstgöringstid 9 timmar. Föreståndare C. Andersson, f. 30 dec. 1891. Poststation är förenad med trafikplatsen.

Åkerbruks-, skogs- och bergstrakt. Skola, pensionat, telefon och handlande. Avstånd till Skellefteå 32 km. Industri: Skellefteå stads kraftstation Finnforsen 2 km. Stationen förmedlar trafik till Skellefteå Gruv.-a.-b. Boliden (f. n. endast vintertid, då framkomlig sommarväg ännu ej brutits) 8 km.

FINNMOSSEN (Nordmarks kommun, Värmlands län). N. Kl. J. 363 km från Stockholm över Finnshyttan. Klass 2. Dyrort A. Uppbörd c:a 35,000 kronor. Tjänstgöringstid 7 timmar. Stationsföreståndare B. Lindström, f. 21 jan. 1884. Övriga tjänstemän: 1 stationskarl.

Skogs- och bergstrakt. Kyrka, skola, skjutsstation, poststation, telefonstation (Nordmark 4 km) handlande och hantverkare. Industri: Finnmossen, Nordmark och Tabergs gruvor.

FINNSHYTTAN (Färnebo kommun, Värmlands län). S. J. II d. 18 ts. 350 km från Stockholm över Kristinehamn och Laxå. Klass 5. Dyrort C. Uppbörd c:a 90,000 kronor. Tjänstgöringstid 13 timmar. Stationsföreståndare J. E. Mellberg, f. 17 juni 1863. Övriga tjänstemän: 1 kontorist, 3 stationskarlar, 3 omlastare, 1 konduktör och 1 bromsare. Poststation är förenad med järnvägsstationen. Övergångs-

Ur Trafikverket museers samlingar - Sveriges Järnvägsmuseum - Trafikverket



FINSJÖ

station för linjerna Kristinehamn—Östersund, Finnshyttan—Råda och Sjögränd—Edebäck. Lokomotivstation.

Bruks- och industrisamhälle. Skogs- och bergstrakt. Kyrka (gemensam för Färnebo och Filipstad) etc. i Filipstad 2 km. Industri: A.-b. Finnshyttan med masugn och tillverkning av turbiner.

FINSJÖ (Fliseryds kommun, Kalmar län). R. O. J. 399 km från Stockholm över Ruda, Berga, Hultsfred och Linköping. Klass 2. Dyrort A. Uppbörd c:a 60,000 kronor. Tjänstgöringstid 10 timmar. Stationsföreståndare J. H. Lindwall, f. 24 aug. 1885. Poststation är förenad med järnvägsstationen. Underlydande trafikplats: Ekhult.

Bruks-, industri- och stationssamhälle. Åkerbruks-, skogs- och bergstrakt med c:a 1,000 inv. Skola, handlande och hantverkare. Avstånd till kyrka 3 km, Oskarshamn 23 km. Industri: Järnindustri, pappersbruk och kartongfabrik, 2 kraftstationer och kvarn. Egendomar: Finsjö, Högsrum, Idhult och Pilö 4 km.

FINSPONG (Risinge kommun, Östergötlands län). N. Ö. J. 207 km från Stockholm över Kimstad. Klass 6. Dyrort C. Uppbörd c:a 640,000 kronor. Tjänstgöringstid 18 timmar. Stationsföreståndare C. A. Meuller, f. 30 juli 1872. Övriga tjänstemän: 1 underinspektor, 1 stationsskrivare, 2 förste kontorsbiträden, 2 kontorsbiträden, 1 bangårdsmästare, 8 stationskarlar, 1 nattvakt, 1 notisbud, 10 konduktörer och 6 bromsare. Växelstation. Privat järnväg Finspong—Yxviken 10 km. Järnvägsförvaltning, sektionsledning, lokomotivstation och verkstad.

Bruks- och industrisamhälle. Åkerbruks-, skogs- och bergstrakt med c:a 5,000 inv. Kyrka, skola, läkare, apotek, hotell, pensionat, gästgiveri och skjutsstation, postkontor, telegraf- och telefonstation samt bankkontor. Industri: Finspongs metallverk, Svenska Turbinfabriks-a.-b Ljungström och Fiskeby Fabriks-a.-b. (skogsavdelningen). Egendomar: Börgöl 20 km, Finspongs säteri, Kolstad 15 km, Lotorp, Lotorps by, Ramstorp 4 km, Stjärnvik 5 km, Viberga 4 km, Ysunda 8 km och Yxviken 9 km (ångsåg, lådfabrik och hyvleri).

Trafikverket museers samlingar - Sveriges Järnvägsmuseum - Trafikverket



FINSPONG

FINSTA (Skederids kommun, Stockholms län). S. R. J. 63 km från Stockholm över Rimbo. Klass 2. Dyrort A. Uppbörd c:a 43,000 kronor. Tjänstgöringstid 12 timmar. Stationsföreståndare C. Olsson, f. 10 febr. 1870. Övriga tjänstemän: 1 stationskarl. Underlydande trafikplats: Syninge.

Stationssamhälle och åkerbrukstrakt med c:a 800 inv. Kyrka, skola, poststation, telefonstation och handlande. Avstånd till läkare och apotek 7 km (Rimbo). Industri: Tegelbruk, cementgjuteri och såg. Egendomar: Addarsnäs 6 km, Addeboda 5 km, Finsta 0.5 km, Finstalund 1 km, Länbyberg 7 km, Skedersby 0.5 km, Storängen 3 km, Västersyninge 3 km och Österledinge 5 km.

FISKEBY (Norrköpings stad, Östergötlands län). S. J. I d. 16 ts. 170 km från Stockholm över Nyköping. Klass 5. Dyrort E. Uppbörd c:a 347,000 kronor. Tjänstgöringstid 22 timmar. Stationsföreståndare A. F. Ahlberg, f. 17 febr. 1875. Övriga tjänstemän: 1 kontorist, 1 trafikbiträde och 4 stationskarlar.

Brukssamhälle och åkerbrukstrakt med c:a 13,000 inv. Kyrka, skola, poststation, telegrafstation, handlande och hantverkare. Samhället är beläget inom Norrköpings stads område, 2 km. Industri: Fiskeby pappersbruk, utsädesfirman Alg. Holmberg & Son, a.-b., Svenska tobaksmonopolets odlingar och handelsträdgårdar. Egendomar: Algotsbo, Borg 2 km, Fiskeby, Knivberga 4 km, Leonardsberg 1 km, Pryssgården 3 km och Sörby 2 km. Utflykter: Kristinebergs zoologiska station och Skaftö-Stockeviks badort 2 km.

FJUGESTA (Fjugesta municipalsamhälle, Örebro län). S. J. I d. 3 ts. 249 km från Stockholm över Örebro och Hallsberg. Klass 4B. Dyrort B. Uppbörd c:a 76,150 kronor. Tjänstgöringstid 14 timmar. Stationsföreståndare M. R. Schultz, f. 17 maj 1869. Övriga tjänstemän: 1 trafikbiträde och 2 stationskarlar.

Municipalsamhälle och åkerbrukstrakt med c:a 1,000 inv. Kyrka, skola, läkare, hotell, poststation, telefonstation med telegramexp. och bankkontor. Industri: Elektr.

Ur Trafikverket museers samlingar - Sveriges Järnvägsmuseum - Trafikverket



FISKEBY

kraftstation, mejeri, mek. verkstad, snickerifabrik och tegelbruk m. m. Egendomar: Berga, Bo, Edsberga, Sanna 1 km, Gysta, Lövsta, Riseberga (klosterruin) 2 km och Landsåsen 3 km.

FJÄLKINGE (Fjälkinge kommun, Kristianstads län). B. K. B. 557 km från Stockholm över Kristianstad och Hässleholm. Klass 2. Dyrort A. Uppbörd c:a 42,000 kronor. Tjänstgöringstid 16 timmar. Stationsföreståndare E. I. Nordenhielm, f. 30 april 1870. Övriga tjänstemän: 1 kontorsbiträde och 1 stationskarl. Poststation är förenad med järnvägsstationen.

Stationssamhälle och åkerbrukstrakt med 1,328 inv. Kyrka, skola, gästgiveri, telefonstation med telegramexp., bankkontor, handlande och hantverkare. Avstånd till läkare 10 km. Egendomar: Fjälketorp 1 km, Fjälkinge 0.5 km, Flodala 2 km, Flodalagård, Karlgård 2.2 km, Mossagården 2 km och Sofielund 0.5 km.

FJÄLLÅSEN (Gällivare kommun, Norrbottens län). S. J. V d. 15 ts. 1,371 km från Stockholm. Trafikplats. Dyrort F. Uppbörd c:a 19,000 kronor. Tjänstgöringstid 8 timmar. Föreståndare G. Ohlson, f. 20 febr. 1890. Poststation är förenad med trafikplatsen. Kaitums grusgrop, där under sommarmånaderna lastas 40 à 50 vagnslaster grus per dygn, lyder under trafikplatsen.

Trafiksamhälle. Skogs- och bergstrakt med c:a 30 à 40 inv. Avstånd till Kiruna 42 km och till Gällivare 58 km. 8 km från stationen ligger byn Killinge, bestående av 26 gårdar och med ett invånarantal av c:a 200 personer. Vattenfall.

FJÄRDHUNDRA (Simtuna kommun, Västmanlands län). S. W. B. 92 km från Stockholm över Enköping. Stationsföreståndare C. O. Moberg, f. 29 jan. 1885.

Poststation, telefonstation, bankkontor, handlande och hantverkare. Industri: Kvarnar, mejeri och sågar. Egendomar: Albäck 2 km, Eklunda 4 km, Karleby 3 km, Lundby 1 km, Råby 1 km och Salfors 2 km. — Simtuna kyrka 2 km.

© Trafikverket museers samlingar - Sveriges Järnvägsmuseum - Trafikverket



FJUGESTA

FJÄRDINGSLÖV (Gylle kommun, Malmöhus län). L. T. J. 619 km från Stockholm över Lund. Klass 3. Dyrort A. Tjänstgöringstid 17 timmar. Stationsföreståndare A. P. Åberg, f. 13 okt. 1876. Övriga tjänstemän: 2 stationskarlar. Poststation är förenad med järnvägsstationen.

Stationssamhälle och åkerbrukstrakt med c:a 600 inv. Kyrka, skola, telefonstation med telegramexp., handlande och hantverkare. Industri: Kvarnar och mejeri. Egendomar: Annarpsdal, Annerup, Gylle, Gyllegården, Högbo, Kulladal och Ullahill 3 km, Asklunda, Fjärdinglövsgården, Nybro 1 km, Björklunda, Grönadal, Lissbo, Nybro, Unestorp, Virestadgård 4 km, Djursbäck, Fyrisvall, Signestorp, Åkerslund 5 km, Fridhemsgården 2 km, Gylle prästgård, Gyllero och Lundhög 0.5 km, Lilla Markie och Öståkra 6 km samt Torshög.

FJÄRÅS (Fjärås kommun, Hallands län). S. J. II d. 17 ts. 494 km från Stockholm över Göteborg. Klass 5. Dyrort B. Uppbörd c:a 34,880 kronor. Tjänstgöringstid 17 timmar. Stationsföreståndare W. H. Almgren, f. 15 febr. 1868. Övriga tjänstemän: 1 kontorist och 5 stationskarlar. Lygnerns grusgrop lyder under stationen.

Stationssamhälle och åkerbrukstrakt. Pensionat, skjutsstation, poststation, telefonstation och handlande. Avstånd till kyrka 4 km, skola 2 1/2 km, läkare och apotek 8 km. Industri: Elektr. kraftstation, cementtaktegelfabrik, kvarn och mejeri. Egendomar: Dal 5 km, Duvehed 1 km, Tjolöholms slott 7 km och Fjäråsbräcka (fornminnen) 2 km.

FLATEHULT (Kråksmåla kommun, Kalmar län). M. Å. J. 604 km från Stockholm över Sandbäckhult, Kalmar och Nässjö. Trafikplats. Dyrort A. Föreståndare E. Johansson, f. 3 juni 1883. Poststation är förenad med trafikplatsen.

Skola och handlande. 55 km till Mönsterås. Egendomar: Flatehult och Mjoshult.

FLATEN (Gårdveda kommun, Kalmar län). W. Å. H. J. 355 km från Stockholm över Hultsfred och Linköping. Klass 1. Dyrort A. Uppbörd

Ur Trafikverket museers samlingar - Sveriges Järnvägsmuseum - Trafikverket



FJÄRDINGSLÖV

c:a 6,000 kronor. Tjänstgörinsgtid 8 timmar. Stationsföreståndare C. A. Johansson, f. 23 jan. 1882. Poststation är förenad med järnvägsstationen.

Stationssamhälle. Åkerbruks- och skogstrakt med c:a 300 inv. Skola, handlande och hantverkare. Avstånd till kyrka 8 km, läkare och apotek 10 km.

FLEN (Flens kommun, Södermanlands län). S. J. I d. 1 ts. 111 km från Stockholm. Klass 3. Dyrort C. Uppbörd c:a 300,000 kronor. Stationsföreståndare G. B. Åkesson, f. 8 juli 1878. Övriga tjänstemän: 1 förste stationsskrivare, 5 stationsskrivare, 2 kontorister, 4 stationsförmän, 1 trafikbiträde och 21 stationskarlar. Underlydande trafikplats: Holbonäs. Övergångsstation för Oxelösund—Flen—Västmanlands järnväg.

Municipalsamhälle. Åkerbruks- och skogstrakt med c:a 2,500 inv. Kyrka, skola, läkare, lasarett, apotek, hotell, pensionat, gästgiveri och skjutsstation, postkontor, telegraf- och telefonstation, bankkontor. Kommunal mellanskola är belägen i Malmköping, 2 mil från samhället med järnvägsförbindelse. Industri: Olléns tröskmaskinsfabrik, Varia möbelfabrik samt ett flertal mindre. Egendomar: Brogetorp 1 km, Hornsund 5 km, Kramnäs 11 km, Malstanäs, Orresta 1 km, Orrhammar 13 km, Skiring 3 km, Stenhammars slott 2 km, Sätra, Torp och Yxtaholm 6 km.

FLISBY (Flisby kommun, Jönköpings län). S. J. III d. 9 ts. 315 km från Stockholm. Klass 6. Dyrort A. Uppbörd c:a 46,000 kronor. Tjänstgöringstid 22 timmar. Stationsföreståndare E. Rosén, f. 26 mars 1874. Övriga tjänstemän: 1 kontorist och 3 stationskarlar. Poststation är förenad med järnvägsstationen.

Stationssamhälle. Åkerbruks- och skogstrakt med c:a 400 inv. Skola, pensionat, telefonstation och handlande. Avstånd till kyrka 5 km, läkare 18 km, Nässjö. Industri: Trätoffelfabrik, tegelbruk, torvströfabrik och mejeri. Egendomar: Betesta, Brötjehaga 3 km, Gunnarskog, Johanisberg 5 km, Knutstorp 6 km, Mjölarp 2 km, Nöbbele 10 km, Orreda 4 km, Syreda 2 km, Torrsjö 4 km och Åkersberg 9 km.

© Trafikverket museers samlingar - Sveriges Järnvägsmuseum - Trafikverket



FLATEN

FLISERYD (Fliseryds kommun, Kalmar län). R. O. J. 398 km från Stockholm över Linköping, Hultsfred, Berga och Ruda. Klass 2. Dyrort A. Uppbörd c:a 35,000 kronor. Tjänstgöringstid 14 timmar. Stationsföreståndare G. A. Ström, f. 24 febr. 1878. Poststation är förenad med järnvägsstationen. Underlydande trafikplats: Kvillegärde.

Industri- och stationssamhälle. Åkebrukstrakt med c:a 1,000 inv. Kyrka, skola, gästgiveri, skjutsstation, telefonstation med telegramexp, bankkontor och handlande. Avstånd till läkare och apotek 15 km, Mönsterås. Industri: Svenska ackumulator-a.-b. Jungner, hyvleri och kvarnar. Egendomar: Kvillegärde, Läggeri och Åby 1 km.

FLOBY (Floby municipalsamhälle, Skaraborgs län). S. J. II d. 4 ts. 357 km från Stockholm. Klass 5. Dyrort A. Uppbörd c:a 105,000 kronor. Tjänstgöringstid 19 timmar. Stationsföreståndare L. J. Sjödin, f. 5 sept. 1871. Övriga tjänstemän: 1 kontorist och 4 stationskarlar.

Municipalsamhälle och åkerbrukstrakt med c:a 400 inv. Småskola, hotell, pensionat, bilstation, poststation, telefonstation med telegramexp., bankkontor, handlande och hantverkare. Avstånd till kyrka och skola 2 km. Marknad en gång i månaden. Industri: Såg, snickerifabriker, toffelfabrik, likkistfabrik, bil- och reparationsverkstäder samt elektr.-verk. Egendomar: Brandstorp 6 km, Gullåkra 3.5 km, Lidaberg 5 km, Stommen 6 km, Torpa 3 km, Torrevalla 1 km och Österås 3 km. Trävattna kyrka 5 km, Salahams säteri 5 km och Gökhems kyrka från 1100-talet 10 km.

FLODA (Skallsjö kommun, Älvsborgs län). S. J. II d. 4 ts. 431 km från Stockholm. Klass 5. Dyrort B. Uppbörd c:a 178,500 kronor. Tjänstgöringstid 16 timmar. Stationsföreståndare K. O. Jonsson f. 15 jan. 1870. Övriga tjänstemän: 1 kontorist, 1 trafikbiträde och 4 stationskarlar. Poststation är förenad med järnvägsstationen och avlönar postverket 1 biträde.

Industri- och stationssamhälle. Åkerbruks-, skogs- och bergstrakt med c:a 2,500 inv. Kyrka, skola, bilstation, telefonstation, handlande och hantverkare. Avstånd till läkare 19 km, Alingsås, och 27 km, Göteborg. Industri: 5 km från stationen Nääs fabriks-a.-b. (bomullsspinneri) med c:a 400 arbetare. Egendomar: Ekudden 4 km, Floda, Högsbo-

Trafikverket museers samlingar - Sveriges Järnvägsmuseum - Trafikverket



FLEN

holm 6 km, Höja 4 km, Skallsjöängar 3 km, Slätten 10 km, Tollered 5 km, Tolleredskog 8 km och Öjared 8 km. 4 km från stationen ligger Nääs slöjdlärareseminarium, vilket årligen besökes av c:a 450 lärare och lärarinnor, de flesta från Sverige, men även från andra länder. Mellan Nääs fabrik, Nääs slöjdlärareseminarium och stationen finnes ångbåtsförbindelse.

FLYBO (Nottebäcks kommun, Kronobergs län). W. W. J. 414 km från Stockholm över Åsheda och Nässjö. Klass 1. Dyrort A. Uppbörd c:a 12,000 kronor. Tjänstgöringstid 8 timmar. Stationsföreståndare C. G. Carlsson, f. 12 juli 1873. Poststation är förenad med järnvägsstationen.

Stationssamhälle. Åkerbruks-, skogs- och bergstrakt med c:a 200 inv. Skola, pensionat, handlande och hantverkare. Avstånd till kyrka och läkare 7 km, Åsheda. Mindre träindustri. Egendomar: Nygård och Åker.

FLYINGE (Holmby kommun, Malmöhus län). L. K. S. J. *) 592 km från Stockholm över Eslöv och Örtofta. Klass 2. Dyrort A. Uppbörd c:a 27,865 kronor. Stationsföreståndare K. M:son Knutsson, f. 29 maj 1871.

Åkerbrukstrakt. Poststation, telefonstation med telegraminlämning, handlande och hantverkare. Statens hingstdepå. Industri: Kvarn och tegelbruk. Egendomar: Annehem, Grönahill 3 km, Gårdala, Johannisberg, Maltesdal 3 km, Stenshill 2 km och Västergård. — Gårdstånga kyrka 3 km.

FLÅSJÖN (Alanäs kommun, Jämtlands län). S. J. IV d. 10 ts. 141 km från Stockholm. Trafikplats. Dyrort C. Föreståndare D. E. P:son Lundstedt, f. 24 jan. 1885. Poststation är förenad med trafikplatsen.

Åkerbruks-, skogs- och bergstrakt med c:a 1,960 inv. i kommunen. Telefonstation. Avstånd till kyrka, apotek och läkare 21 km, Strömsund, till Östersund 142 km.

*) Landskrona—Kävlinge—Sjöbo järnväg har övertagits av S. J. fr. o. m. 1 juli 1926.

Trafikverket museers samlingar - Sveriges Järnvägsmuseum - Trafikverket



FOGDARP

FLÄDIE (Flädie kommun, Malmöhus län). S. J. III d. 7 ts. 606 km från Stockholm över Arlöv. Klass 5. Dyrort A. Uppbörd c:a 59,000 kronor. Tjänstgöringstid 18 timmar. Stationsföreståndare M. G. Johanson, f. 3 okt. 1864. Övriga tjänstemän: 1 kontorist, 1 trafikbiträde och 3 stationskarlar. Övergångsstation för Bjärred—Lund—Harlösa järnväg.

Stationssamhälle och åkerbrukstrakt med c:a 500 inv. Kyrka, skola, gästgiveri, skjutsstation, poststation, telefonstation med telegramexp., handlande och hantverkare. Avstånd till läkare 9 km, Lund. Industri: Kaniks tegelbruk 1 km, kvarn och mejeri. Egendomar: Borgeby, 2 gårdar, resp. 3 och 5 km. — Bjärreds badort 4 km.

FOGDARP (Bosjöklosters kommun, Malmöhus län). Ö. S. J. 582 km från Stockholm över Eslöv. Klass 1. Dyrort A. Uppbörd c:a 12,000 kronor. Tjänstgöringstid 12 timmar. Stationsföreståndare H. Lundgren, f. 30 mars 1881. Poststation är förenad med järnvägsstationen.

Stationssamhälle. Skola, handlande och hantverkare. Vid Ringsjöbaden bedrives omfattande fiskerirörelse. Egendomar: Bastarp 3 km, Elisefarm 2 km, Fogdarp 1.5 km Karlstorp 2.5 km och Pilafästen 1 km. I stationens omedelbara närhet har en större egendom inköpts av Malmöhus läns egnahemsförening, som nu styckas till byggnads- och villatomter längs Ringsjöstranden. Mycket vacker natur. Avstånd till Eslöv 16 km.

FOGDHYTTAN (Färnebo kommun, Värmlands län). N. Kl. J. 345 km från Stockholm över Filipstad, Ludvika och Tillberga. Trafikplats. Dyrort B. Uppbörd c:a 5,000 kronor. Tjänstgöringstid 4 timmar. Föreståndare E. Larsson, f. 7 mars 1872.

Åkerbruks-, skogs- och bergstrakt med c:a 100 inv. Skola, poststation, telefonstation och handlande. Avstånd till kyrka 10 km, Filipstad. Egendomar: Bryggan 2 km, Fogdhyttan, Lersjöed 3 km, Norlingtorp 3 km, Stockforsen 0.5 km och Stöpsjöhyttan 3 km.

Ur Trafikverket museers samlingar - Sveriges Järnvägsmuseum - Trafikverket

FOLKABO (Valstads kommun, Skaraborgs län). T. J. 366 km från Stockholm över Falköping R. och Vartofta. Klass 2. Dyrort A. Stationsföreståndare K. Ohlson, f. 18 aug. 1873. Poststation är förenad med järnvägsstationen. Underlydande trafikplats: Hångsdala.

Kyrka, skola, telefonstation, handlande och hantverkare. Industri: Kvarn och mejerier. Egendomar: Anneberg 3 km, Gimmene 10 km med kvarn, såg och jästfabrik, Gärdagården 1 km, Hasslekärr 2 km och Nygården 2 km. — Hångsdala gånggrift 2 km, Suntaks gamla kyrka 4 km, Skärstorps rundkyrka från 1100-talet 5 km.

FOLKESTA (Torshälla landskommun, Södermanlands län). O. F. W. J. 153 km från Stockholm över Kolbäck. Klass 2. Dyrort B. Uppbörd c:a 34,000 kronor. Tjänstgöringstid 16 timmar. Stationsföreståndare E. R. Carlson, f. 15 maj 1875. Övriga tjänstemän: 2 stationskarlar. Underlydande trafikplats: Hällby.

Åkerbrukstrakt. Poststation och handlande. Avstånd till kyrka 4 km, skola 1 km, läkare och apotek 6 km, Eskilstuna. Egendomar: Bankesta 8 km, Dalby 2 km, Folkesta 1 km, Gunnarskär 3 km, Hagby säteri, Skräcklinge, Torlunda, Valtomta 2 km och Österby 7 km.

FORNÅSA (Fornåsa kommun, Östergötlands län). M. Ö. J. 238 km från Stockholm över Linköping. Klass 3. Dyrort A. Uppbörd c:a 50,000 kronor. Tjänstgöringstid 14 timmar. Stationsföreståndare H. Gyllenhammar, f. 15 febr. 1875. Övriga tjänstemän: 1 kontorsbiträde, 1 stationskarl och 1 konduktör. Poststation är förenad med järnvägsstationen. Underlydande trafikplats: Hässlekullen. Övergångsstation för linjerna Motala—Fornåsa och Ödeshög—Ringstorp.

Stationssamhälle och åkerbrukstrakt. Kyrka 0.5 km, skola, skjutsstation, telefonstation och handlande. Avstånd till läkare och apotek 15 km. Industri: Andelsmejeri, motor- och cykelreparationsverkstad. Egendomar: Boberg, 2 gårdar, 1 km, Broby 5 km, Västra Fornåsa 0.5 km, Östra Fornåsa 2 km, Hageby 5 km, Hycklinge 1 km, Hyttringe 3 km, Komarp 2 km, Kvinslunda 2 km, Kölbäck 5 km, Lilla Kolbäck 4 km, Mårtorp 3.5 km, Rimstad 5 km, Skedevid 5 km, Skrikstad 2 km, Slottet 2 km, Tornby 3.5 km och Äsplunda, 2 gårdar, 1.5 km.

FORS (Folkärna kommun, Kopparbergs län). S. J. IV d. 12 ts. 171 km från Stockholm. Klass 4 A. Dyrort B. Uppbörd c:a 700,000 kronor. Tjänstgöringstid 8 timmar. Stationsföreståndare A. E. Sandler, f. 24 juli 1876. Övriga tjänstemän: 2 kontorister, 2 trafikbiträden och 5 stationskarlar. Poststation är förenad med järnvägsstationen och avlönar postverket 1 biträde. Övergångsstation för Gruvgåden—Fors järnväg.

Bruks-, industri- och stationssamhälle. Åkerbruks- och skogstrakt med c:a 800 inv. Skola, hotell, pensionat, telefonstation med telegramexp. och bankkontor. Avstånd till kyrka och läkare 7 km. Industri: Fors bruk med masugn, smälthytta och sulfitfabrik, kvarnar, tegelbruk och ångsågar. Egendomar: Bäckafors, Hampusgården, Hälsinggården, Sörby Västansjö och Västanberg.

FORSA (Forsa kommun, Gävleborgs län). S. J. IV d. 12 ts. 430 km från Stockholm. Klass 6. Dyrort B. Tjänstgöringstid 8 timmar. Stationsföreståndare J. A. Mandell, f. 18 febr. 1875. Övriga tjänstemän: 1 kontorist och 2 stationskarlar. Poststation är förenad med järnvägsstationen och avlönar S. J. 1 biträde.

© Trafikverket museers samlingar - Sveriges Järnvägsmuseum - Trafikverket



FORNÄSA

Stationssamhälle. Kyrka, skola, telefonstation, handlande och hantverkare. Avstånd till läkare och apotek 12 km, Hudiksvall, Norra Hälsinglands folkhögskola 2 km. Industri: Holma-Hälsinglands linspinneri-a.-b. och Lars Anderssons sågverk 3 km. Naturskönt; omväxlande och kuperad trakt. Kyrksjön vid stationen. Klimatet nära jämförligt med Stockholms. Sveriges enda medeltida gillestuga.

FORSASTRÖM (Gärdserums kommun, Kalmar län). N. V. H. J. 238 km från Stockholm över Norsholm. Klass 1. Dyrort A. Stationsföreståndare A. A. Kindgren, f. 1 jan. 1879. Poststation är förenad med järnvägstationen.

Åkerbruks- och bergstrakt med c:a 1,940 inv. i kommunen. Telefonstation och handlande. Avstånd till kyrka c:a 5 km. Industri: Elektr. kraftstation, kvarn och tegelbruk. Egendomar: Börsebo 6 km, Forsaström 1 km, Friggestorp 4 km, Kvistrum 3 km, Könsrum 3 km och Åsebo 2 km.

FORSBACKA (Valbo kommun, Gävleborgs län). G. D. J. 196 km från Stockholm över Gävle och Uppsala. Klass 4. Dyrort C. Uppbörd c:a 783,000 kronor. Tjänstgöringstid 17 timmar. Stationsföreståndare S. W. Meurling, f. 23 maj 1881. Övriga tjänstemän: 1 förste kontorist och 4 stationskarlar, därav 1 med kontorstjänst. Övergångsstation för linjen Forsbacka station—Forsbacka bruk (3 km lång, normalspårig), ägare Forsbacka järnverks-a.-b.

Brukssamhälle och åkerbrukstrakt med c:a 3,000 inv. Kyrka, skola, poststation, telefonstation, sparbankskontor, handlande och hantverkare. Avstånd tilll läkare 7 km, Sandviken. Industri: Forsbacka järnverk 3 km, med masugnar, bessemer- och martinverk, valsverk och manufaktursmedja.

FORSERUM (Forserums kommun, Jönköpings län). S. J. II d. 5 ts. 366 km från Stockholm över Nässjö. Klass 5. Dyrort B. Uppbörd c:a 148,000 kronor. Tjänstgöringstid 16 timmar. Stationsföreståndare A. Svensson, f. 30 aug. 1866. Övriga tjänstemän: 1 kontorist, 1 trafikbiträde och 3 stationskarlar.

Ur Trafikverket museers samlingar - Sveriges Järnvägsmuseum - Trafikverket

Municipalsamhälle och skogstrakt med c:a 1,000 inv. Kyrka, skola, poststation, telefonstation med telegramexp., handlande och hantverkare. Industri: Forserums fabriks-a.-b. (bobiner, svarvgods), Filfabriks-a.-b. (omhuggning av gamla och tillverkning av nya filar), Fanérfabriks-a.-b. (fanér), Smidesfabriken S. A. Forsberg (yxor), Smålands torvströfabr. E. L. Malmberg (torvströ och torvmull), Industribolaget (klädnypor), Låd- och snickerifabriken (lådämnen), Lindens vågfabrik, Forserums mek. verkstad (vågar) och Trätoffelfabriken C. A. Sjöberg (trätofflor). Dessutom finnas åtskilliga småhantverkare såsom snickare (möbler, barnsängar o. d.), smeder, plåtslagare m. fl. och svagdricksbryggeri. Egendomar: Boarp, Nord- och Södergård 5 km, Byhult 4 km, Forserums Klockare- och Södergård 1 km, Krökebo 3 km, Ribbingsnäs 9 km, Runseryd 1 km, Snuggarp 2 km och Torestorp 14 km.

FORSHAGA (Forshaga kommun, Värmlands län). K. M. J. 350 km från Stockholm över Karlstad Östra. Klass 5. Dyrort C. Uppbörd c:a 225,000 kronor. Tjänstgöringstid 17 timmar. Stationsföreståndare A. Rudqvist, f. 12 maj 1868. Övriga tjänstemän: 2 kontorsbiträden och 3 stationskarlar. Underlydande trafikplats: Kvarntorp.

Municipal-, bruks- och industrisamhälle. Åkerbrukstrakt med c:a 4,100 inv. Kyrka, skola, hotell, pensionat, skjutsstation, postexpedition, telefonstation med telegramexp. och bankkontor. Avstånd till läkare 9 km, läkareemottagning i Forshaga 3 dagar i veckan. Industri: 2 trämassefabriker och ett pappersbruk; årlig tillv. c:a 25,000 ton blekt sulfitmassa, 12,000 ton kraftpapper, ägare A.-b. Mölnbacka-Trysil. Gjuteri och mek. verkstad, ägare A.-b. Br. Solberg, och elektr.-verk. Egendomar: Kvarntorp 3 km och Löved 3 km.

FORSHAMMAR (Skinnskattebergs kommun, Västmanlands län). K. U. R. J. 188 km från Stockholm över Köping. Klass 1. Dyrort B. Stationsföreståndare E. J. Kussak, f. 23 juni 1897. Poststation är förenad med järnvägsstationen.

Bruks- och stationssamhälle. Handlande och hantverkare. Industri: Fältspatsbrott, Gustafsbergs magnesitgruvor och kvarnar. Egendomar: Fors 1 km, Grimsö 8 km och Hägernäs 8 km.

FORSHEDA (Forsheda kommun, Jönköpings län). H. N. & V. C. J. 429 km från Stockholm över Nässjö. Klass 2. Dyrort A. Uppbörd c:a 50,000 kronor. Stationsföreståndare J. W. Ekblom, f. 19 nov. 1876. Övriga tjänstemän: 1 stationskarl, 1 postbiträde och 1 kolvakt. Poststation är förenad med järnvägsstationen. Underlydande trafikplats: Gullarp.

Stationssamhälle och åkerbrukstrakt. Kyrka, skola, skjutsstation, telefonstation, bankkontor, handlande och hantverkare. Avstånd tilll läkare 16 km. Industri: Bränntorvstillverkning. Egendomar: Nedre Forsheda med kvarn 3 km, Övre Forsheda 1 km och Skedingsnäs fideikommiss 5 km.

FORSHEM (Forshems kommun, Skaraborgs län). V. G. J. 316 km från Stockholm över Gårdsjö. Klass 3. Dyrort A. Uppbörd c:a 35,000 kronor. Tjänstgöringstid 11 timmar. Stationsföreståndare J. O. Wessberg, f. 17 maj 1866. Övriga tjänstemän: 1 förste kontorsbiträde, 1 kontorsbiträde och 2 stationskarlar. Poststation är förenad med järnvägsstationen. Övergångsstation för linjen Lidköping—Forshem.

Stationssamhälle och åkerbrukstrakt. Kyrka, skola, handlande och hantverkare. Avstånd till läkare och apotek 25 km. Egendomar: Hälledal 1 km och Österäng med mejeri 3 km.

Trafikverket museers samlingar - Sveriges Järnvägsmuseum - Trafikverket



FORSBACKA

FORSHULT (Döderhults kommun, Kalmar län). N. O. J. 390 km från Stockholm över Hultsfred och Linköping. Trafikplats. Dyrort B. Uppbörd c:a 45,000 kronor. Tjänstgöringstid 8 timmar. Föreståndare E. F. Augustson, f. 11 juli 1877. Poststation är förenad med trafikplatsen.

Trafiksamhälle. Åkerbruks-, skogs- och bergstrakt. Telefonstation, handlande och hantverkare. Avstånd till kyrka 4 km, skola 3 km och läkare 8 km. Egendomar: Fagerhult 5 km, Forshult 3 km, Fredriksfors 2 km, Odelsjö 2 km och Tjuståsa tegelbruk.

FORSMO (Eds kommun, Västernorrlands län). S. J. V d. 14 ts. 660 km från Stockholm. Klass 6. Dyrort B. Uppbörd c:a 95,600 kronor. Stationsföreståndare: Vakant. Övriga tjänstemän: 1 kontorist och 2 stationskarlar. Poststation är förenad med järnvägstationen. Underlydande trafikplatser: Wignäsbrännan, Resele, Tängstamon och Tannflo. Övergångsstation för linjen Forsmo—Hoting.

Stationssamhälle. Åkerbruks- och skogstrakt med c:a 1,500 inv. Hotell, pensionat, telefonstation (Forsmobron), handlande och hantverkare. Avstånd till kyrka och skola 5 km, läkare 15 km, Sollefteå.

FORSNÄS (Sunds kommun, Östergötlands län). E. Ö. J. 383 km från Stockholm över Eksjö och Nässjö. Klass 1. Dyrort A. Uppbörd c:a 18,000 kronor. Tjänstgöringstid 8 timmar. Stationsföreståndare K. O. Gustafsson, f. 7 dec. 1887. Poststation är förenad med järnvägsstationen.

Stationssamhälle. Åkerbruks- och skogstrakt. Handlande finnes på platsen. Avstånd till kyrka 5 km, skola 1 km, läkare, apotek, gästgiveri och skjutsstation 5 km. Industri: Snickeri och möbelfabrik samt stolsitsfabrik 4 km. Egendomar: Ed 1 km, Edsarp 1 km, Forsnäs 3 km, Forsnäs med kvarn, snickerifabrik, såg och elektr. kraftstation 3 km, Hackeryd 3 km, Kammarp, Lund 1 km och Ramlarp 1 km.

FOSIEBY (Fosie kommun, Malmöhus län). S. J. III d. 7 ts. 624 km från Stockholm över Malmö. Trafikplats. Dyrort D. Uppbörd c:a

Ur Trafikverket museers samlingar - Sveriges Järnvägsmuseum - Trafikverket

20,000 kronor. Föreståndare J. A. Lindelöf, f. 5 sept. 1881. Övriga tjänstemän: 1 trafikbiträde och 1 stationskarl. Poststation är förenad med trafikplatsen.

Trafiksamhälle och åkerbrukstrakt med c:a 6,200 inv. Kyrka, skola, handlande och hantverkare. Avstånd till läkare och banker 7 km, Malmö. Industri: Gullvik fabriks-a.-b. och A.-b. Lindesborgs träförädling. Egendom: Fosie 1 km.

FOTEVIK (Stora Hammars kommun, Malmöhus län). H. S. F. J. 624 km från Stockholm över Vällinge och Malmö. Klass 2. Dyrort B. Uppbörd c:a 51,000 kronor. Tjänstgöringstid 9 timmar. Stationsföreståndare O. W. Lindsjö, f. 2 aug. 1885. Poststation är förenad med järnvägsstationen. Underlydande trafikplatser: Höllviken; under vintermånaderna även Ljunghusen.

Stationssamhälle. Åkerbruks- och skogstrakt med c:a 600 inv. Kyrka, skola, hotell, pensionat, telefonstation med telegramexp., handlande och hantverkare. Avstånd till läkare 6 km. Industri: Kvarn. Egendomar: Granvik 0.5 km, Lilla Hammar 0.5 km, Karlsro 0.5 km, Kronedal 0.5 km, Lillhagen 1 km, Nygård och Videholm 0.5 km. Stora Hammars kyrka 1.5 km och Ljungskogens strandbad 6 km.

FREDRIKSDAL (Barkeryds kommun, Jönköpings län). H. N. & V. C. J. 341 km från Stockholm över Nässjö. Klass 1. Dyrort B. Uppbörd c:a 60,000 kronor. Tjänstgöringstid 9 timmar. Stationsföreståndare J. Fredén, f. 23 nov. 1877. Poststation är förenad med järnvägsstationen. Växelstation. Underlydande trafikplatser: Bodaberg och Stolpen.

Stationssamhälle med c:a 300 inv. Skola, handlande och hantverkare. Avstånd till kyrka och läkare 8 km, Nässjö. Industri: 4 fabriker, därav 2 möbelfabriker, 1 kemisk fabrik och 1 cementfabrik. Egendomar: Almesåkra 8 km, Ekesjö 2 km, Fredriksdal 3 km, Hafrida 2 km och Sjöafall 1 km.

FREDRIKSFORS (Delsbo kommun, Gävleborgs län). S. J. IV d. 12 ts. 411 km från Stockholm över Krylbo. Klass 6. Dyrort B. Uppbörd c:a 40,000 kronor. Tjänstgöringstid 14 timmar. Stationsföreståndare K. K. Nylén, f. 14 maj 1861. Övriga tjänstemän: 1 trafikbiträde och 1 stationskarl. Poststation är förenad med järnvägsstationen. Underlydande trafikplats: Sandudden.

Stationssamhälle. Åkerbruks- och skogstrakt med c:a 2,000 inv. Skola, handlande och hantverkare. Avstånd tilll kyrka 4 km, läkare och apotek 6 km, gästgiveri och bank 4 km. Industri: Yxfabrik, ångsåg och 2 vattensågar.

FRELUGA (Bollnäs kommun, Gävleborgs län). S. J. IV d. D. Hd. J. ts. 325 km från Stockholm över Bollnäs. Trafikplats. Dyrort B. Föreståndare C. A. Palmér, f. 9 mars 1872. Poststation är förenad med trafikplatsen.

Pensionat, handlande och hantverkare. 8 km till Bollnäs. Egendom: Freluga. Voxna älvs vattenfall nära sjön Varpen 5 km.

FRIDAFORS (Almundsryds kommun, Kronobergs län). K. V. B. J. 480 km från Stockholm över Vislanda. Klass 2. Dyrort A. Uppbörd c:a 180,000 kronor. Tjänstgöringstid 9 timmar. Stationsföreståndare C. R.

© Trafikverket museets samlingar - Sveriges Järnvägsmuseum - Trafikverket



FORSHAGA

Johanson, f. 25 mars 1886. Övriga tjänstemän: 1 kontorsbiträde och 1 stationskarl. Poststation är förenad med järnvägsstationen. Underlydande trafikplats: Slattesmåla.

Bruks- och stationssamhälle. Åkerbruks-, skogs- och bergstrakt med c:a 400 inv. Skola, pensionat, telefonstation och handlande. Avstånd till kyrka och läkare 7 km. Industri: Fridafors fabriks-a.-b., tillverkning av papp och trämassa, Slattemåla såg 2 km. Ryds brunn 10 km.

FRIDENE (Fridene kommun, Skaraborgs län). H. S. J. 353 km från Stockholm över Stenstorp. Klass 2. Dyrort A. Uppbörd c:a 60,000 kronor. Tjänstgöringstid 14 timmar. Stationsföreståndare A. V. Hempel, f. 13 mars 1865. Övriga tjänstemän: 1 kontorsbiträde. Poststation är förenad med järnvägsstationen. Underlydande trafikplats: Blikstorp.

Stationssamhälle. Åkerbruks-, skogs- och bergstrakt med c:a 1,900 inv. Kyrka, skola, handlande och hantverkare. Avstånd till Hjo 20 km. Industri: Tegelbruk och torvströfabrik, lyxmöbelfabrik och träförädlingsfabrik. Egendomar: Annefors 4 km, Blikstorp 1.5 km, Fröjered, Olovstorp 4 km, Svenstorp 5 km och Vasängen 4 km. Djursätra hälsobrunn 10 km. Edåsa kyrka 10 km.

FRIDHEM (Önnestads kommun, Kristianstads län). C. H. J. 533 km från Stockholm över Hässleholm. Klass 2. Dyrort A. Uppbörd c:a 28,000 kronor. Tjänstgöringstid 8 timmar. Stationsföreståndare A. Mårtenson, f. 22 mars 1882. Övriga tjänstemän: 1 stationskarl. Poststationen Göingefridhem är förenad med järnvägsstationen.

Åkerbrukstrakt. Skola, handlande och hantverkare. Avstånd till kyrka 4 km, läkare 14 km, Kristianstad. Egendomar: Brogården 2 km, Eka 1 km, Fridhem 0.5 km och Skoglösa 1 km.

FRIDHEMSBERG (Ullareds kommun, Hallands län). F. J. 484 km från Stockholm över Limmared. Klass 1. Dyrort A. Uppbörd c:a 35,000 kronor. Tjänstgöringstid 12 timmar. Stationsföreståndare T. Anders-

Ur Trafikverket museers samlingar - Sveriges Järnvägsmuseum - Trafikverket

son, f. 29 april 1884. Poststation är förenad med järnvägsstationen. Underlydande trafikplats: Hårsared.

Stationssamhälle och skogstrakt. Skola, pensionat, telefonstation med telegraminlämning, handlande och hantverkare. Avstånd till kyrka, läkare, apotek och hotell 4 km. Industri: Kvarnar och sågar samt Hårsareds elektr. kraftstation 2 km.

FRILLESÅS (Frillesås kommun, Hallands län). S. J. II d. 17 ts. 510 km från Stockholm över Göteborg och Katrineholm. Klass 5. Dyrort A. Uppbörd c:a 5,000 kronor. Tjänstgöringstid 12 timmar. Stationsföreståndare C. J. Ohlsson, f. 15 aug. 1877. Övriga tjänstemän: 3 stationskarlar. Poststation är förenad med järnvägsstationen.

Stationssamhälle med c:a 1,000 inv. Kyrka, skola, pensionat, skjutsstation, telefonstation, handlande och hantverkare. Industri: Mejerier. Egendomar: Solryd 5 km, Stuf 9 km, Stättared 11 km och Ällekärr 7 km. — Vändelsö 4 km, Landa kyrka 6 km, Örmenäs herrgård med gammal ryggåsstuga 9 km och Tjolöholms slott 15 km.

FRINNARYD (Frinnaryds kommun, Jönköpings län). S. J. III d. 9 ts. 296 km från Stockholm över Nyköping. Klass 5. Dyrort A. Uppbörd c:a 60,700 kronor. Stationsföreståndare N. J. Sandberg, f. 25 juli 1866. Övriga tjänstemän: 1 kontorist och 3 stationskarlar. Underlydande trafikplats: Stjärneborg.

Stationssamhälle. Åkerbruks- och skogstrakt med c:a 900 inv. Kyrka, skola, pensionat, skjutsstation, poststation, telefonstation med telegraminlämning, handlande och hantverkare. Industri: Möbelfabrik, lerkärlsfabrik och mejeri. Egendomar: Brunseryd 5 km, Dagstorp 4 km, Degela 5 km, Degela kvarn 4 km, Frinnaryds Norrgård, Härjestad 6 km, Hästeryd 3 km, Isaryd 2 km, Kvarnstad 4 km, Lillekulla 4 km, Munkakvarn 3 km, Nobynäs 3 km, Sigridsborg 6 km, Stjärneborg 3 km, Sundby 1 km, Tapparp 2 km och Öringe 5 km. — Sjön Noen med Näs och Brahälla slottsruin 15 km.

FRISTAD (Fristads kommun, Älvsborgs län). B. H. J. 407 km från Stockholm över Herrljunga. Klass 4. Dyrort B. Uppbörd c:a 150,000 kronor. Tjänstgöringstid 16 timmar. Stationsföreståndare R. K. Lidén, f. 8 april 1878. Övriga tjänstemän: 2 kontorsbiträden, 3 stationskarlar och 1 elev. Poststation är förenad med järnvägsstationen. Underlydande trafikplats: Sparsör.

Stationssamhälle. Åkerbruks- och skogstrakt med c:a 2,000 inv. Kyrka, skola, Älvsborgs läns folkhögskola och lantmannaskola, läkare, hotell, pensionat, skjutsstation och telefonstation med telegraminlämning. Industri: Elektr.-verk, Borås spetsfabrik, Fristads snickerifabriks-a.-b., trikåfabrik, A.-b. Skyddskläder, fröklängningsanstalt och plantskolor, sågverk och torvfabrik. Egendomar: Boarp 10 km, Bosgården 5 km, Bredgården 5 km, Fristads hed, Krökling 3 km, Kvarbo 2 km, Längjum Frälsegården 3 km, Längjum Ledsgården 3 km, Löfås 2 km, Mölarp 3 km, Nabben 3 km, Nygården 4 och 8 km, Påtorp 2 km, Risbro 3 km, Röl 7 km, Sölebo 2 km, Tubbekulla 4 km och Åslätt 4 km.

FRITSLA (Fritsla kommun, Älvsborgs län). W. B. J. 448 km från Stockholm över Herrljunga. Klass 4. Dyrort C. Uppbörd c:a 300,000 kronor. Tjänstgöringstid 16 timmar. Stationsföreståndare E. Lewander, f. 7 maj 1873. Övriga tjänstemän: 1 stationsskrivare, 1 kontorsbiträde och 4 stationskarlar. Poststation är förenad med järnvägsstationen.

Trafikverket museers samlingar - Sveriges Järnvägsmuseum - Trafikverket



FORSHEM

Industrisamhälle. Åkerbruks-, skogs- och bergstrakt med c:a 3,000 inv. Kyrka, skola, läkare, hotell, telefonstation med telegraminlämning, bankkontor och konserthus. Industri: Firman L. J. Wingqvists fabriker, Sveriges Förenade trikåfabriker, Fritsla syfabrik, Västgöta linneväveri, N. Halldens färgeri, Fritsla snickerifabrik och Fritsla nya yllefabrik. Egendomar: Bergagården 7 km, Gustafsberg, Hagen, Hjalltorp 7 km, Högen, Krokstorp 7 km, Larsagården, Månsagård, Ramslätt, Salgutsered, Storegården 8 km, Vännebo och Östanå. — Seglora (stensättning) 6 km; den gamla kyrkan finnes nu på Skansen i Stockholm.

FROSTA HAMMARLUNDA (Hammarlunda kommun, Malmöhus län). L. K. S. J. 588 km från Stockholm över Örtofta. Klass 1. Dyrort A. Stationsuppbörd 10,000 kronor. Tjänstgöringstid 8 timmar. Stationsföreståndare A. Rosdahl, f. 1 juli 1877. Poststation är förenad med järnvägsstationen.

Stationssamhälle. Åkerbrukstrakt med c:a 1,000 inv. Kyrka, skola, hotell, handlande och hantverkare. Industri: Stärkelsefabrik. Egendomar: Glisetorp 2 km och Stanneborg 2 km.

FRÅNÖ (Gudmundrå kommun, Västernorrlands län). Hd. S. J. 720 km från Stockholm över Sollefteå. Klass 3. Dyrort C. Uppbörd c:a 194,000 kronor. Tjänstgöringstid 13 timmar. Stationsföreståndare S. H. Danielson, f. 22 sept. 1873. Övriga tjänstemän: 1 kontorsbiträde och 2 stationskarlar.

Bruks-, industri- och stationssamhälle. Åkerbruks-, skogs- och bergstrakt med c:a 1,300 inv. Skola, hotell, gästgiveri och skjutsstation, poststation, telefonstation med telegraminlämning, handlande och hantverkare. Avstånd till kyrka 2 km; läkare, apotek och bankkontor 4 km, kommunal mellanskola 2 km. Industri: Frånö sulfatfabrik, Skärsvikens, Björknäs, Strömmas och Svanö sågverk, Svanö sulfitfabrik, Lugnvik sågverk, Hallstanäs träsliperi och Sandö glasbruk. — Färja över Ångermanälven från Frånö till Kummingen (till Örnsköldsvik och Lugnvik).

FRÄMLINGSHEM (Årsunda kommun, Gävleborgs län). S. G. G. J. 206 km från Stockholm över Sala. Klass 2. Dyrort A. Uppbörd c:a 53,300 kronor. Tjänstgöringstid 8 timmar. Stationsföreståndare C. G Holmström, f. 21 okt. 1874. Underlydande trafikplats: Åsberg.

Stationssamhälle. Skogstrakt med c:a 200 inv. Skola, skjutsstation, poststation, handlande och hantverkare. Avstånd till kyrka 15 km, läkare 25 km, Gysinge. Industri:

Ur Trafikverket museers samlingar - Sveriges Järnvägsmuseum - Trafikverket

Såg och träoljefabrik. Egendom: Lundeberga. — Stationen har förut haft en ganska omfattande trafik med bränntorv, skogsprodukter, resande och styckegods, vilken dock under de senaste 3 à 4 åren betydligt minskats. Torvindustrien, som drevs av Korsnäs sågverks-a.-b., är nedlagd och antalet resande och styckegods har till följd av den överhandtagande bilkonkurrensen successivt minskats. För närvarande är det huvudsakligast skogsprodukter, som utgör stationens trafik.

FRÄMMESTAD (Främmestads kommun, Skaraborgs län). V. G. J. 423 km från Stockholm över Herrljunga, Vara och Nossebro. Trafikplats. Dyrort A. Föreståndare G. Krona, f. 3 juni 1879. Poststation är förenad med trafikplatsen.

Telefonstation och handlande. 26 km till Trollhättan. Industri: Baljefors kvarn, mejeri och Öjemossens torvströfabrik. Egendom: Främmestad med kvarn, såg, hyvleri, tegelbruk och elektr. kraftstation.

FRÄNDEFORS (Frändefors kommun, Älvsborgs län). B. J. 523 km från Stockholm över Ludvika. Stationsföreståndare J. V. Rudh, f. 27 maj 1879. Underlydande trafikplats: Bjurhem.

Stationssamhälle och åkerbrukstrakt. Kyrka, skola, pensionat, skjutsstation, poststation, telefonstation och bankkontor. Avstånd till läkare 9 km. Industri: Kvarnar, mejeri, sågar och torvströfabrik. Egendomar: Asplund 1 km, Forsane 3 km, Gunnarsberg, Hästefjord 11 km och Sundsholm 11 km.

FRÄNSTA (Torps kommun, Västernorrlands län). S. J. IV d. 11 ts. 512 km från Stockholm. Klass 5. Dyrort C. Uppbörd c:a 128,000 kronor. Tjänstgöringstid 7 timmar. Stationsföreståndare A. Ahlström, f. 19 juli 1862. Övriga tjänstemän: 1 kontorist och 3 stationskarlar. Underlydande trafikplats: Gullsta.

Stationssamhälle. Åkerbruks-, skogs- och bergstrakt med c:a 3,500 inv. Kyrka (Torps), folkskola, folkhögskola, läkare, apotek, postexpedition, telefonstation med telegraminlämning, bankkontor, hotell, gästgiveri, skjutsstation, handlande och hantverkare. Industri: Elektr.-verk, kvarn, snickerifabrik och mejeri. Egendom: Ålsta 1 km. — Stationen förmedlar trafiken för västra delen av Torps socken.

FRÖSKELÅS (Kråksmåla kommun, Kalmar län). M. Å. J. 463 km från Stockholm över Skoghult, Sävsjöström och Nässjö. Trafikplats. Dyrort A. Uppbörd c:a 4,700 kronor. Tjänstgöringstid 8 timmar. Föreståndare R. Isaksson, f. 27 mars 1892. Poststation är förenad med trafikplatsen.

Trafiksamhälle. Åkerbruks- och skogstrakt med c:a 100 inv. Handlande och hantverkare. Avstånd till kyrka 3 km, skola 2 km, läkare och apotek 13 km, gästgiveri, skjutsstation, telefonstation och bankkontor 3 km. Industri: Fredriksfors kvarn, såg och möbelsnickeri 2 km.

FRÖSLIDA (Torups kommun, Hallands län). H. N. & V. C. J. 498 km från Stockholm över Nässjö och Falköping. Klass 1. Dyrort A. Uppbörd c:a 15,000 kronor. Tjänstgöringstid 8 timmar. Stationsföreståndare K. O. F. Åberg, f. 14 jan. 1883. Poststation är förenad med järnvägsstationen.

Stationssamhälle. Åkerbruks-, skogs- och bergstrakt. Skola, telefonstation, handlande och hantverkare. Avstånd till kyrka och läkare 10 km. Egendomar: Fröslida, Karlstorp med kvarn och såg 6 km, Moshult med kvarn och såg 0.5 km, Munkabol 2 km och Öllsjö 4 km.

© Trafikverket Museers samlingar - Sveriges Järnvägsmuseum - Trafikverket



FRISTAD

FRÖSTHULT (Frösthults kommun, Västmanlands län). S. W. B. 88 km från Stockholm över Enköping. Trafikplats. Föreståndare H. G. Jansson, f. 3 nov. 1880. Underlydande trafikplats: Skensta.

Åkerbrukstrakt med c:a 800 inv. Kyrka, skola, poststation, telefonstation, handlande och hantverkare. Avstånd till läkare 14 km. Egendomar: Brumby 4 km, Ekeborg fideikommiss 3 km, Gästre, Härvsta 4 km, Kusgården 2 km, Långtibble 3 km, Måtteby 2 km, Mälby 2 km, Tisby 3 km och Åby 4 km.

FRÖSUNDA (Frösunda kommun, Stockholms län). S. R. J. 35 km från Stockholm. Klass 3. Dyrort B. Uppbörd c:a 50,000 kronor. Stationsföreståndare C. G. Eriksson, f. 6 okt. 1868.

Åkerbruks- och skogstrakt med c:a 900 inv. Kyrka, skola, gästgiveri, skjutsstation, poststation, telefonstation, handlande och hantverkare. Avstånd till läkare och apotek 22 km. Industri: Billsta kvarn 5 km, snickerifabriker och såg. Egendomar: Berg 2 km, Billsta 5 km, Goddersta 11 km, Lilla Gottröra 1 km, Stora Gottröra 16.5 km, Helgö 3 km, Ista 13 km, Lövsta 8 km, Nivsta 16 km, Näs 2 km, Nässja 15 km, Skalhamra 17 km, Stolp-Ekeby 2 km, Trosta 17 km, Vålsta 13 km, Vängsjöberg 18 km, Västanberga 13 km, Äckelsta 14 km och Ånsta 14 km.

FRÖVI (Frövi municipalsamhälle, Örebro län). S. J. I d. 3 ts. 249 km från Stockholm över Hallsberg och 192 km över Köping. Klass 3. Dyrort C. Uppbörd c:a 373,000 kronor. Tjänstgöringstid 18 timmar. Stationsföreståndare C. von Sydow, f. 6 mars 1881. Övriga tjänstemän: 2 stationsskrivare, 3 kontorister, 3 stationsförmän, 2 trafikbiträden och 26 stationskarlar. Övergångsstation till Örebro—Köpings järnväg. Lokomotivstation.

Municipalsamhälle. Åkerbruks- och bergstrakt med c:a 1,000 inv. Kyrka, skola, hotell, poststation, telefonstation och bankkontor. 26 km till Örebro. Industri: Cementvarufabrik, fröklängningsanstalt, möbelfabrik, Frövifors pappersbruk och såg. Egendomar: Frövi 2 km, Hinseberg 1 km, Medinge 6 km och Spångboda 5 km.

Ur Trafikverket museers samlingar - Sveriges Järnvägsmuseum - Trafikverket

FU (Mora kommun, Kopparbergs län). G. D. J. 353 km från Stockholm över Storvik och 319 km över Rättvik och Krylbo. Klass 7. Dyrort B. Uppbörd c:a 20,300 kronor. Tjänstgöringstid 9 timmar. Stationsföreståndare A. Ahlin, f. 26 juli 1868. Poststation är förenad med järnvägsstationen.

Åkerbrukstrakt med c:a 1,800 inv. Handlande och hantverkare. Industri: Kvarn, sågverk, tjärbränneri och korgfabriker. — Fudals fäbodar; Sollerön 8 km; Gesundaberget 12 km.

FULLTOFTA (Fulltofta kommun, Malmöhus län). Ö. S. J. 556 km från Stockholm över Höör. Trafikplats. Dyrort A. Uppbörd c:a 6,280 kronor. Föreståndare A. Ericsson, f. 3 dec. 1871. Poststation är förenad med trafikplatsen.

Egendom: Fulltofta 3 km. Avstånd till Hörby 3 km och till Höör 10 km.

FURUDAL (Ore kommun, Kopparbergs län). IV d. D. Hd. J. ts. 403 km från Stockholm över Bollnäs. Klass 4. Dyrort B. Uppbörd c:a 286,000 kronor. Tjänstgöringstid 8 timmar. Stationsföreståndare J. E. A. Rydén, f. 27 febr. 1872. Övriga tjänstemän: 1 kontorsbiträde, 2 stationskarlar, 1 pumpare som viss tid tjänstgör som stationskarl. Poststation är förenad med järnvägsstationen och avlönar järnvägen 1 kvinnligt biträde. Underlydande trafikplatser: Östanvik, Furudals cementtegelfabrik, Furudals ångsåg. Toppuddens sågverk och Skattungsjön.

Brukssamhälle och skogstrakt med c:a 500 inv. Kyrka, skola, hotell, pensionat, gästgiveri, skjutsstation, telefonstation med telegraminl., bankkontor. Avstånd till apotek 32 km, läkaremottagning en dag i veckan. Industri: 3 sågverk, 1 tegelbruk, kolugnar och mek. verkstad. Egendom: Furudal 1 km. — Ärteråsens fäbodar 13 km, Skattungbyn 20 km och Styggforsen 20 km. Daglig omnibustrafik Furudal—Rättvik och Furudal—Falun.

FURULUND (Lackalänga kommun, Malmöhus län). S. J. III d. 7 ts. 622 km från Stockholm över Malmö. Klass 5. Dyrort B. Uppbörd c:a 120,000 kronor. Tjänstgöringstid 18 timmar. Stationsföreståndare N. J. Stjernqvist, f. 30 okt. 1870. Övriga tjänstemän: 1 kontorist och 3 stationskarlar. Poststation är förenad med järnvägsstationen.

Municipal-, industri- och stationssamhälle. Åkerbrukstrakt med c:a 1,800 inv. Kyrka, skola, handlande och hantverkare. Avstånd till läkare, apotek och bankkontor 3 km, Kävlinge. Industri: Yllefabrik, sysselsätter c:a 800 arbetare (Malmö yllefabriks-a.-b.), och valskvarn. — Borgeby slott 6 km, Bjärreds saltsjöbad 15 km och Barsebäckshamn 20 km.

FÅGELMARA (Kristianopels kommun, Blekinge län). Ö. Bl. J. 505 km från Stockholm över Torsås, Kalmar, Berga, Hultsfred och Linköping. Klass 2. Dyrort A. Uppbörd c:a 40,000 kronor. Tjänstgöringstid 16 timmar. Stationsföreståndare A. Andersson, f. 6 sept. 1880. Övriga tjänstemän: 1 kontorsbiträde. Poststation är förenad med järnvägsstationen och avlönar postverket 1 biträde.

Stationssamhälle. Åkerbruks- och skogstrakt med c:a 100 inv. Skola, hotell, skjutsstation, telefonstation, handlande och hantverkare. Avstånd till kyrka 5 km och läkare 30 km, Karlskrona. Industri: Kvarn och mejeri. Egendomar: Abrahamsäng 9 km,

Vi Trafikverket museers samlingar - Sveriges Järnvägsmuseum - Trafikverket



FÅGELSJÖ

Fämmeryd 4 km, Fämmeryd 3 km, Fågelmara 5 km, Möllehall 5 km, Olsäng 7 km, Skäggeryd 1 km och Stålmara 7 km.

FÅGELSJÖ (Los kommun, Gävleborgs län). S. J. IV d. 19 ts. 466 km från Stockholm över Mora och Storvik. Klass 6. Dyrort C. Uppbörd c:a 81,000 kronor. Stationsföreståndare E. Wedin, f. 10 april 1875. Övriga tjänstemän: 2 stationskarlar. Poststation är förenad med järnvägsstationen.

Stationssamhälle. Åkerbruks- och skogstrakt med c:a 600 inv. Skola, handlande och hantverkare. Avstånd till kyrka (kapell) 3 km. Missionskapell på samma plats. Industri: Tjärbränneri och ångsåg. — Fågelsjö by 3 km, Sjöändans by 7 km, Rullbo by 10 km, Djupsjöberg 17 km och Los 28 km. Hamra nationalpark 5 km. — Fågelsjö är största poststationen å linjen Orsa—Sveg och utgjordes avsända postförsändelser och postanvisningsbeloppet under år 1925 223,000 kronor. — De samvetsömma värnpliktigas förläggning är förlagd hit 15 maj—15 nov. — På längre och kortare håll från stationen finnas flera sjöar och åar och är där centrumet för flottningen av virket innan det hinner kusten. Sista vattendraget som flottningen går genom är Björnån samt därifrån till Voxnan. Björnån ligger 2 km från stationen.

FÅGELSTA (Fivelstads kommun, Östergötlands län). S. J. I d. 3 ts. 259 km från Stockholm. Klass 4 A. Dyrort B. Uppbörd c:a 48,000 kronor. Tjänstgöringstid 20 timmar. Stationsföreståndare G. B. Åkesson, f. 8 juli 1878. Övriga tjänstemän: 3 kontorister, 1 trafikbiträde, 7 stationskarlar och 1 omlastare. Poststation är förenad med jänvägsstationen. Övergångsstation för Mellersta Östergötlands järnväg.

Stationssamhälle och åkerbrukstrakt. Hotell, handlande och hantverkare. Avstånd till kyrka och skola 3 km. Till Skänninge 7 km och Motala 11 km. Industri: Kvarn, drittelfabrik och bränntorvfabrik. Egendomar: Backasand 1 km, Eketorp 3 km, Fivelstad 3 km, Fågelsta Storegård, Nedre Götala 3 km, Hallingtorp, Heleneborg 3 km, Hiltorp 3 km, Högberget 4 km, Långeryd 3 km, Lårstad 2 km, Nyckelby 5 km, Risberga 5 km, Russingstorp 2 km, Räfsjö 2 km, Skaftesgärdet, Skeppsta 3 km, Sten 3 km, Stubbetorp 2 km, Sund, Sund Södergård, Säter 4 km, Söräng 2 km. Tråstad 4 km och Örvad 5 km. — Aska och Hagebyhöga (fornminnen) 5 km.

Ur Trafikverket museers samlingar - Sveriges Järnvägsmuseum - Trafikverket



FRÖVI

FÅGLAVIK (Hudene kommun, Älvsborgs län). S. J. II d. 4 ts. 371 km från Stockholm. Klass 6. Dyrort A. Stationsföreståndare S. Norrman, f. 26 nov. 1873. Övriga tjänstemän: 1 trafikbiträde och 2 stationskarlar. Poststation är förenad med järnvägsstationen.

Stationssamhälle med c:a 500 inv. Skola, gästgiveri, telefonstation med telegraminlämning, handlande och hantverkare. Avstånd till kyrka 9 km. Industri: Fåglaviks glasbruk, tillv. slipat kristallglas, slipat och oslipat småglas, flaskor m. m..

FÅKER (Näs kommun, Jämtlands län). S. J. IV d. 19 ts. 594 km från Stockholm över Brunflo. Klass 6. Dyrort B. Uppbörd c:a 40,000 kronor. Tjänstgöringstid 8 timmar. Stationsföreståndare O. Söderholm, f. 25 maj 1875. Övriga tjänstemän: 1 stationskarl. Poststation är förenad med järnvägsstationen. Underlydande trafikplats: Skute.

Stationssamhälle och åkerbrukstrakt med c:a 1,200 inv. Gästgiveri, skjutsstation, handlande och hantverkare. Avstånd till kyrka och skola 3 km, läkare 38 km, Östersund. Industri: Kolugn, mejeri och sågverk. Egendomar: Bledäng 4 km, Kungsnäs 2 km och Månsta 3 km. — Kobonäset 6 km båtfärd å Näckten.

FÅNGSJÖBACKEN (Fors kommun, Jämtlands län). S. J. IV d. 11 ts. 618 km från Stockholm. Trafikplats. Dyrort B. Föreståndare B. A. Bäckman, f. 8 juni 1891.

Skogs- och bergstrakt med c:a 2,600 inv. i kommunen. Avstånd till kyrka c:a 11 km, till Sollefteå 41 km.

FÄRHULT (Gladhammars kommun, Kalmar län). N. V. H. J. 386 km från Stockholm över Linköping och Hultsfred. Klass 1. Dyrort A. Uppbörd c:a 23,000 kronor. Stationsföreståndare H. Hall. Poststation är förenad med järnvägsstationen.

Telefonstation och handlande. Kreatursmöten i april och september. Industri: Gladhammars gruvor och Mörjhults såg. Egendomar: Dröpshult 5 km, Sundsholm 5 km, Tjursbo, Torsfall 3 km och Vigelsbo.

Ur Trafikverkets museers samlingar - Sveriges Järnvägsmuseum - Trafikverket



FÄRJESTADEN

FÄRGELANDA (Färgelanda kommun, Älvsborgs län). U. L. B. 574 km från Stockholm över Uddevalla. Klass 3. Dyrort B. Uppbörd c:a 12,000 kronor. Tjänstgöringstid 15 timmar. Stationsföreståndare F. V. Streijffert, f. 11 okt. 1866. Övriga tjänstemän: 1 kontorsbiträde och 2 stationskarlar. Underlydande trafikplats: Hjärtsäter.

Industri- och stationssamhälle. Åkerbruks- och skogstrakt med c:a 400 inv. Kyrka, skola, veterinär, hotell, pensionat, gästgiveri, skjutsstation, poststation, telefonstation med telegraminlämning och bankkontor. Avstånd till läkare och apotek 11 km. Dalslands folkhög- och lantmannaskola äro belägna inom stationssamhället. Industri: Elektr.-verk, Stigens yllefabrik (firmanamn Stigens Aktiebolag) 5 km, Färgelanda sågverk, Färgelanda tråddrageri och galvaniseringsverk och Färgelanda cementgjuteri. Egendomar: Evensäter, Frändöga 7 km, Horntveten 6 km, Norra Högsäter, Norra och Södra Kylsäter 6 km, Olsängen 7 km, Ryk 4 km, Sandviken 10 km, Västra Stigen 4 km, Östra Stigen 5 km, Östra Stigen 9 km, Årbol 6 km, Åttingsberg 7 km och Åttingsåker 8 km. — Ödeborg (fornminnesmuseum) 3 km.

FÄRJESTADEN (Torslunda kommun, Kalmar län). S. Ö. J. 523 km från Stockholm över Kalmar. Klass 4. Dyrort A. Uppbörd c:a 70,000 kronor. Tjänstgöringstid 14 timmar. Stationsföreståndare K. E. Lundgren, f. 7 dec. 1868. Övriga tjänstemän: 3 kontorsbiträden och 2 stationskarlar. Övergångsstation för ångbåtslinjen Kalmar—Färjestaden. Lokomotivstation. Reparationsverkstad.

Stationssamhälle och hamnplats. Åkerbrukstrakt med c:a 300 inv. Skola, hotell, pensionat, gästgiveri, skjutsstation, postkontor, telefonstation med telegraminlämning, handlande och hantverkare. Avstånd till kyrka 4 km, läkare 17 km. Industri: Mejeri och ångkvarn. Egendomar: Färjestaden, Möllstorp 5 km, Rösslösa, Norra och Södra Saxnäs, Tveta. — S:t Knuts kapellruin och Gråborg 12 km.

FÄRLÖV (Färlövs kommun, Kristianstads län). Ö. S. J. 530 km från Stockholm över Hästveda. Klass 2. Dyrort A. Uppbörd c:a 50,000 kronor. Tjänstgöringstid 11 timmar. Stationsföreståndare E. Cederholm, f. 5 april 1883. Övriga tjänstemän: 1 stationskarl. Poststation är förenad med järnvägsstationen. Underlydande trafikplatser: Roalöv, Vrangelsberg och Ströö. Övergångsstation för linjen Färlöv—Ströö.

© Trafikverket museers samlingar - Sveriges Järnvägsmuseum - Trafikverket



FÖRLÖSA

Stationssamhälle. Åkerbrukstrakt med c:a 300 inv. Kyrka, skola, telefonstation med telegraminlämning, handlande och hantverkare. Avstånd till läkare m. m. 10 km, Kristianstad. Industri: Fiskodlinganstalt och mejeri. Egendomar: Adinal, Gustafsberg 2 km, Gustafsfält 1 km, Hamiltonhill 5 km, Henningsborg 1.5 km, Kristineberg 1 km, Roslätt 1.5 km, Rålambsdal 5 km, Sigridsfält 2 km, Skottlandshus 2 km, Ulriksdal 2 km, Vrangelsberg 3 km, Vrangelsdal 2 km, Ängagården 1 km och Ängaholm 1 km.

FÖRLÖSA (Förlösa kommun, Kalmar län). K. B. J. 437 km från Stockholm över Berga, Hultsfred och Linköping. Klass 2. Dyrort A. Uppbörd c:a 36,000 kronor. Tjänstgöringstid 11 timmar. Stationsföreståndare E. G. Olson, f. 6 sept. 1880. Övriga tjänstemän: 1 kontorsbiträde. Poststation är förenad med järnvägsstationen.

Stationssamhälle och åkerbrukstrakt med c:a 900 inv. Kyrka, skola, skjutsstation, telefonstation med telegraminlämning, handlande och hantverkare. 10 km till Kalmar. Industri: Mejeri, träförädlingsfabrik och kvarn.

FÖRNÄS (Gränna kommun, Jönköpings län). J. G. J. 428 km från Stockholm. Trafikplats. Dyrort A. Föreståndare C. A. Söderström, f. 31 juli 1863.

Åkerbrukstrakt. Handlande och hantverkare. Egendomar: Björkelund 1 km, Björneberget 1 km, Dunarp 2 km, Flattarp 2 km, Stabbarp 3 km och Östanå 2 km.

FÖRSLÖVSHOLM (Förslövs kommun, Kristianstads län). S. J. III d. 8 ts. 581 km från Stockholm över Halmstad och Nässjö. Klass 5. Dyrort A. Uppbörd c:a 105,000 kronor. Tjänstgöringstid hela dygnet. Stationsföreståndare H. O. Pihl, f. 15 juni 1861. Övriga tjänstemän: 1 kontorist och 3 stationskarlar. Poststation är förenad med järnvägsstationen.

Stationssamhälle. Åkerbruks-, skogs- och bergstrakt med c:a 400 inv. Kyrka, skola, hotell, telefonstation med telegraminlämning, handlande och hantverkare. 12 km till Ängelholm. Industri: Elektr.-verk, Förslövs strumpfabrik, Bjäre margarinfabrik, Bjäre andelsmejeri, stenhuggeri och stärkelsefabrik. Egendomar: Ljungbyholm 2.5 km, Vystorp 2 km, Åkagård 0.5 km och Önnarp 2 km.

Ur Trafikverket museers samlingar - Sveriges Järnvägsmuseum - Trafikverket



GAMLEBY

G

GAGNEF (Gagnefs kommun, Kopparbergs län). S. D. J. 251 km från Stockholm över Krylbo. Klass 3. Dyrort B. Uppbörd c:a 100,000 kronor. Tjänstgöringstid 11 timmar. Stationsföreståndare S. V. Lindholm, f. 14 mars 1884. Övriga tjänstemän: 2 stationskarlar.

Åkerbrukstrakt med c:a 7,000 inv. Kyrka, skola, pensionat, gästgiveri, skjutsstation, poststation, telefonstation med telegraminlämning, bankkontor, handlande och hantverkare. Avstånd till läkare 5 km, Älvgårdens sjukhem, Djurås. 26 km till Borlänge. Egendomar: Marielund 3 km, Österfors gård. — Grådaforsen 4 km, sammanflödet mellan Öster- och Västerdalälven 7 km. Djura kapell 8 km.

GAMLA UPPSALA (Gamla Uppsala kommun, Uppsala län). U. G. J. 70 km från Stockholm. Klass 1. Dyrort C. Uppbörd c:a 28,000 kronor. Stationsföreståndare W. G. Åsbrink, f. 10 nov. 1870.

Kyrka, skola, pensionat, poststation, telefonstation med telegraminlämning, handlande och hantverkare. Avståndet till Uppsala 4 km. Industri: Gamla Uppsala snickerifabriker. Egendomar: Bärby 3 km, Fullerö 5 km, Myrby 1 km, Mälby 2 km, Vittullsberg 3 km och Ärna 2 km. — Gamla Uppsala kyrka från 1100-talet. Sveriges första ärkebiskopskyrka. Gamla Uppsala högar.

GAMLEBY (Gamleby köping, Kalmar län). N. V. H. J. 281 km från Stockholm över Norsholm. Klass 5. Dyrort B. Uppbörd c:a 270,000 kronor. Tjänstgöringstid 11 timmar. Stationsföreståndare C. A. Ström, f. 15 okt. 1872. Övriga tjänstemän: 2 kontorsbiträden och 2 stationskarlar. Underlydande trafikplats: Fästad.

Köping. Åkerbruks-, skogs- och bergstrakt med c:a 1,500 inv. Kyrka, skola, läkare, hotell, pensionat, skjutsstation, postkontor, telegraf- och telefonstation, bankkontor och tingshus. Industri: Hammars tegelbruk, A.-b. H. Cornelius, elektr.-verk, hyvleri och virkesindustri, mekanisk verkstad, möbelfabrik och stenindustri. Egendomar: Baggetorp

© Trafikverket museers samlingar - Sveriges Järnvägsmuseum - Trafikverket

4 km, Eldslösa 1.5 km, Erneberg 2 km, Gamleby, Norra Kalmar läns folkhögskola och lantmannaskola, Hvalstad 1.5 km, Häckenstad 6 km, Kasimirsborg 9 km, Nygård 3 km, Skramstad 2 km, Ullevi 2 km och Åby.

GAMMALKROPPA (Kroppa kommun, Värmlands län). S. J. II d. 18 ts. 337 km från Stockholm över Kristinehamn. Klass 7. Dyrort B. Uppbörd c:a 12,000 kronor. Tjänstgöringstid 9 timmar. Stationsföreståndare A. Löfquist, f. 22 maj 1863. Övriga tjänstemän: 1 stationskarl. Poststation är förenad med järnvägsstationen.

Bruks- och stationssamhälle. Åkerbruks-, skogs- och bergstrakt. Handlande och hantverkare. Avstånd till kyrka 7 km, skola 1 km och läkare 11 km. Egendomar: Gammalkroppa med kvarn och såg, Gammalkroppa med Värmlands och Örebro läns skogvaktareskola och därmed förenade järnkontorets kolareskola samt Svartsång 11 km.

GAMMALSTORP (Gammalstorps kommun, Blekinge län). B. K. B. 534 km från Stockholm över Karlshamn och Vislanda. Klass 2. Dyrort A. Uppbörd c:a 22,600 kronor. Tjänstgöringstid 13 timmar. Stationsföreståndare A. Lind, f. 16 aug. 1867. Underlydande trafikplats: Ryedal. Poststation är förenad med järnvägsstationen.

Stationssamhälle. Åkerbruks- och skogstrakt. Kyrka, skola, telefonstation och handlande. Avstånd till läkare 7 km. Egendomar: Gammalstorp med ångbränneri, Hålabäck 3 km med ångbränneri, Jockarp 2 km med stärkelsefabrik och Ryedal 3 km.

GAMMELSTAD (Nederluleå kommun, Norrbottens län). S. J. V d. 15 ts. 1,171 km från Stockholm. Klass 5. Dyrort D. Stationsföreståndare P. M. Braf, f. 19 aug. 1877. Övriga tjänstemän: 1 kontorist och 2 stationskarlar.

Stationssamhälle och kyrkstad med c:a 500 inv. Kyrka, skola, gästgiveri, skjutsstation, poststation, telefonstation med telegramexp. och bankkontor. Avstånd till läkare 11 km, Luleå. Industri: Luleå järnverk beläget 6 km från stationen, dit särskilt spår leder. Till järnverket fraktas malm från Gällivare malmfält. Egendomar: Björkbacka 2 km, Gustavsfrid 5 km, Hedenslund, Karlslund 1 km, Älvsberg, Älvsborg 1.5 km och Ökullen 1 km.

GANTOFTA (Kvistofta kommun, Malmöhus län). L. & H. J. 623 km från Stockholm över Eslöv. Klass 2. Dyrort A. Uppbörd c:a 40,000 kronor. Tjänstgöringstid 8 timmar. Stationsföreståndare L. H. Bengtsson, f. 5 juli 1873. Övriga tjänstemän: 1 kontorsbiträde. Poststation är förenad med järnvägsstationen.

Åkerbrukstrakt med c:a 1,700 inv. Handlande och hantverkare. Avstånd till kyrka 4 km, skola 3 km, till Hälsingborg 10 km. Industri: Kvarnar. Egendomar: Fjärrestad 2 km, Gantofta 1 km och Rydebäck 5 km.

GARN (Tunge kommun, Älvsborgs län). L. L. E. J. 498 km från Stockholm över Olskroken och 590 km över Ludvika. Trafikplats. Dyrort B. Föreståndare K. I. Helgstedt, f. 22 maj 1875. Poststation är förenad med trafikplatsen. Underlydande trafikplats: Eckerna.

Industri- och åkerbrukstrakt. Kyrka, skola, skjutsstation, handlande och hantverkare. Avstånd till läkare och apotek 8 km, Lilla Edet, bankkontor 4 km, Lödöse. Industri: 4 skeppsvarv, lådfabrik och såg. Egendom: Bränna 1 km.

Vi Trafikverket museers samlingar - Sveriges Järnvägsmuseum - Trafikverket



GARN

GARPENBERG (Garpenbergs kommun, Kopparbergs län). G. F. J. 181 km från Stockholm över Fors. Dyrort B. Uppbörd c:a 58,000 kronor. Stationsföreståndare P. A. Lindelöf, f. 12 jan. 1866. Poststation är förenad med järnvägsstationen. Järnvägsförvaltning för Gruvgården—Fors Järnvägs-a.-b.

By och bergstrakt. Telefonstation, handlande och hantverkare. Gruvkapellet (museum). Avstånd till Fors 10 km, till Krylbo 20 km. Industri: Mek. verkstad. Egendomar: Holmgruvan och Lilla Långvik.

GARSÅS (Mora kommun, Kopparbergs län). G. D. J. 244 km från Stockholm över Gävle. Dyrort B. Uppbörd c:a 9,000 kronor. Tjänstgöringstid 8 timmar. Stationsföreståndare E. S. Fridvall, f. 25 maj 1890. Poststation är förenad med järnvägsstationen. Växelstation.

Stationssamhälle. Åkerbruks- och skogstrakt med c:a 400 inv. Skola, gästgiveri, handlande och hantverkare. Avstånd till kyrka 20 km. Industri: Mejeri.

GEIJERSDAL (Brattfors kommun, Värmlands län). B. J. 341 km från Stockholm över Ludvika. Stationsföreståndare E. J. Nilsson, f. 20 sept. 1865. Växelstation.

Bruks- och industrisamhälle. Åkerbruks-, skogs- och bergstrakt. Poststation, telefonstation, handlande och hantverkare. Avstånd till kyrka 8 km, skola 3 km, läkare 15 km. Från stationen utgår en 8 km lång järnväg till Brattfors Bruk. Vid nämnda bruk finnes snickeri- och vagnfabrik. Hytta finnes för tillverkning av tackjärn, men densamma har ej varit i gång på några år. Egendomar: Geijersdal, Hedenskog 6 km, Norenberg 4 km, Nygård 8 km, Sutterhöjden 4 km, badanstalt (öppen under juni och juli) och Suttertjärn 2 km.

GEIJERSHOLM (Gustav Adolfs kommun, Värmlands län). N. Kl. J. 427 km från Stockholm över Karlstad. Klass 3. Dyrort A. Uppbörd c:a

© Trafikverket museers samlingar - Sveriges Järnvägsmuseum - Trafikverket

140,000 kronor. Tjänstgöringstid 10 timmar. Stationsföreståndare P. Nilsson, f. 27 mars 1879. Övriga tjänstemän: 1 stationskarl. Underlydande trafikplatser: Deglundsbäcken, Gustafsfors, Edet och Starrkärr.

Skogs- och bergstrakt. Skola, poststation, handlande och hantverkare. Avstånd till kyrka 5 km, Hagfors, läkare 12 km, Uddeholm. Industri: Malta kraftstation 1 km, Knons kraftstation 13 km och Nains kraftstation 20 km. Egendomar: Geijersholm 1 km och Gustafsfors.

GEMLA (Öja kommun, Kronobergs län). W. A. J. 426 km från Stockholm över Alvesta. Klass 2. Dyrort A. Uppbörd c:a 110,000 kronor. Tjänstgöringstid 18 timmar. Stationsföreståndare O. Wilke, f. 7 jan. 1886. Övriga tjänstemän: 2 kontorsbiträden och 2 stationskarlar. Poststation är förenad med järnvägsstationen.

Bruks- och stationssamhälle. Åkerbruks- och skogstrakt med c:a 600 inv. Kyrka, skola, handlande och hantverkare. I samhället är belägen A.-b. Gemla Leksaksfabrik, vilken är Sveriges största fabrik å sitt område. Utöver träleksaker fabriceras även skolmateriel, svarvgods m. m. Till fabriken hör snickeri, svarveri och sågverksrörelse. Fabriken är anlagd i mitten på 1800-talet. 4 km från stationen ligga Gransholms a.-b. fabriker, omfattande pappersbruk, kuvert-, skolmateriel- och skrivbokstillverkning samt bokbinderi och boktryckeri. Inom stationssamhället äro belägna Sandhems gjuteri och mek. verkstad samt Br. Sandbergs gjuteri, Öhrn & Söners mekverkstad, G. A. Nilssons ångsåg, verkstaden Herkules (innehavare G. Hallberg), spec. sten- och stubbrytaren Herkules. Egendomar: Gransholm 4 km och Gemla kvarnar.

GENARP (Genarps kommun, Malmöhus län). M. G. J. 628 km från Stockholm över Malmö. Klass 3. Dyrort A. Stationsföreståndare A. Andersson, f. 21 mars 1888. Poststation är förenad med järnvägsstationen.

Stationssamhälle med c:a 500 inv. Åkerbrukstrakt. Kyrka, skola, hotell, telefonstation med telegramexp., bankkontor, handlande och hantverkare. Avstånd till Malmö c:a 32 km, bilväg. Buss till Lund 22 km. Egendomar: Bramstorp 7 km, Degeberga 5 km, Gyllebo 8 km, Häckeberga gård 2.6 km, Häckeberga säteri 2.6 km, Kullaröd 8 km, Svarvaretorp 9 km och Sångletorp 9.5 km.

GENDALEN (Stora Mellby kommun, Älvsborgs län). V. G. J. 401 km från Stockholm över Gårdsjö. Klass 1. Dyrort A. Uppbörd c:a 15,300 kronor. Tjänstgöringstid 9 timmar. Stationsföreståndare C. O. Roslund, f. 29 sept. 1873. Poststation är förenad med järnvägsstationen.

By- och stationssamhälle. Åkerbruks- och skogstrakt med c:a 200 inv. Skola, handlande och hantverkare. Avstånd till kyrka och bankkontor 5 km, läkare och apotek 9 km, Sollebrunn. Industri: Cementvarufabrik, tegelbruk, färgeri, garveri, plåtslageri och mejerier. — Här finnes också en gammal marknadsplats, vilken dock nu är nedlagd, men före järnvägens tillkomst var mycket betydande, den s. k. Genevedsmarknaden, 2 gånger om året. Marknaden hålles numera varje månad i Nossebro och Sollebrunn. Å den gamla marknadsplatsen, som nu användes till grustag, har hittats benlämningar efter människoskelett samt grundmur, å vilken en kyrka förr stått. (Kyrkan blev ödelagd efter digerdöden). Platsen är nu fridlyst. Ett stycke härifrån finnes tvenne stora stenblock uppresta, dock utan inskription, och ingen känner till deras betydelse mer än det tros att platsen användes som begravningsplats under digerdöden. Då prästgården brann ned år 1801 omkommo alla äldre handlingar.

GENEVAD (Tjärby kommun, Hallands län). S. J. III d. 8 ts. 625 km från Stockholm över Göteborg. Klass 5. Dyrort A. Uppbörd c:a 180,000

Trafikverket museers samlingar - Sveriges Järnvägsmuseum - Trafikverket



GISLAVED

kronor. Tjänstgöringstid 16 timmar. Stationsföreståndare F. O. Sundén, f. 18 mars 1867. Övriga tjänstemän: 1 kontorist och 3 stationskarlar. Poststation är förenad med järnvägsstationen.

Bruks-, industri- och stationssamhälle. Åkerbrukstrakt med c:a 1,300 inv. Kyrka, skola, telefonstation, handlande och hantverkare. Avstånd till läkare 7 km. Industri: Råsockerbruk och tegelbruk. Egendomar: Daggarp 2 km (kättingfabrik), Kärragård 5 km, Nygård, Ramsdal 1 km, Tjärby 4 km och Öringe 3 km.

GETINGE (Getinge kommun, Hallands län). S. J. II d. 17 ts. 586 km från Stockholm över Göteborg. Klass 5. Dyrort A. Uppbörd c:a 120,000 kronor. Tjänstgöringstid 22 timmar. Stationsföreståndare C. F. Johnson, f. 3 febr. 1870. Övriga tjänstemän: 1 kontorist, 1 trafikbiträde och 4 stationskarlar. Poststation är förenad med järnvägsstationen.

Industri- och stationssamhälle. Åkerbruks- och skogstrakt med c:a 700 inv. Kyrka, skola, hotell, skjutsstation, telefonstation med telegramexp., handlande och hantverkare. Industri: Getinge mek. verkstad, Getinge tegelbruk och Hallands frökontor.

GEVSJÖN (Åre kommun, Jämtlands län). S. J. IV d. 10 ts. 713 km från Stockholm. Trafikplats. Dyrort D. Föreståndare A. F. E. Ahlgren, f. 26 nov. 1891. Poststation är förenad med trafikplatsen.

Glest befolkad barrskogstrakt. Telefonstation med telegraminlämning och handlande. Avstånd till kyrka och skola 13 km, Duved, läkare och apotek 58 km, Mörsil.

GIMO (Skäfthammars kommun, Uppsala län). D. H. J.* 140 km från Stockholm över Dannemora och Uppsala samt 115 km över Faringe och Rimbo. Klass 4. Dyrort A. Uppbörd c:a 558,000 kronor. Tjänstgöringstid 12 timmar. Stationsföreståndare J. Olsson, f. 24 febr. 1863. Övriga tjänstemän: 1 stationsskrivare, 5 stationskarlar och 1 konduktör. Växelstation. Underlydande trafikplatser: Norrvällen, Gubbo, Rörberg och Lövstabruk. Övergångsstation för linjerna Faringe—Gimo,

* Dannemora—Hargs järnväg är övertagen av S. R. J. fr. o. m. 1 jan. 1926.

Ur Trafikverket museers samlingar - Sveriges Järnvägsmuseum - Trafikverket

Dannemora—Gimo och Hargshamn—Gimo. — Järnvägsförvaltning, lokomotivstation och reparationsverkstad.

Brukssamhälle. Åkerbruks- och skogstrakt med c:a 2,000 inv. Kyrka, skola, hotell, skjutsstation, postexpedition, telefonstation med telegramexp. samt bankkontor. 19 km till Östhammar, där läkare och apotek finnes. Industri: Gimo Bruks-a.-b. med sågverk (6 ramar), lancashireverk och valsverk i Karlholm, masugnar i Gimo, vallonsmedjor i Lövsta, masugn, vallonsmedja, degelstålverk, martin- och valsverk samt manufakturverk i Österby, tegelbruk och hyvleri. — Från städerna Öregrund och Östhammar är busstrafik anordnad, vilka även ha samtrafik med D. H. J., F. G. J. och S. R. J. av såväl gods som resande.

GISEBO (Skärstads kommun, Jönköpings län). J. G. J. 387 km från Stockholm över Jönköping. Trafikplats. Dyrort A. Uppbörd c:a 6,000 kronor. Föreståndare C. O. H. Lund, f. 3 aug. 1873. Poststation är förenad med trafikplatsen.

Skola, handlande och trädgårdsmästare. Avstånd till Huskvarna 4 km.

GISLAVED (Båraryds kommun, Jönköpings län). H. N. & V. C. J. 463 km från Stockholm över Nässjö. Klass 4. Dyrort A. Uppbörd c:a 186,000 kronor. Tjänstgöringstid hela dygnet. Stationsföreståndare J. H. Söderström, f. 8 nov. 1868. Övriga tjänstemän: 2 kontorsbiträden, 3 stationskarlar och 1 konduktör. Underlydande trafikplats: Gyllenfors. Övergångsstation för linjerna Reftele—Gislaved och Gislaved—Hestra. Lokomotivstation.

Municipalsamhälle med c:a 1,000 inv. Kyrka, skola, läkare, hotell, pensionat, gästgiveri, skjutsstation, postexpedition, telefonstation med telegramexp. och bankkontor. Industri: Svenska Gummifabriks-a.-b., Svenska Remfabriks-a.-b. och Gislaveds Trådfrageri.

GISLÖV (Gislövs kommun, Malmöhus län). T. R. J. 636 km från Stockholm över Trelleborg Nedre. Klass 2. Dyrort A. Uppbörd c:a 40,000 kronor. Tjänstgöringstid 8 timmar. Stationsföreståndare L. Holmberg, f. 7 aug. 1877. Poststation är förenad med järnvägsstationen. Underlydande trafikplats: Mellanköpinge.

Stationssamhälle. Kyrka, skola, handlande och hantverkare. Avstånd till Gislövs fiskläge 2.5 km.

GISSEBÄCK (Nässjö kommun, Jönköpings län). K. J. 339 km från Stockholm över Nässjö. Klass 1. Dyrort B. Uppbörd c:a 7,000 kronor. Tjänstgöringstid 8 timmar. Stationsföreståndare K. A. W. Hellberg, f. 16 aug. 1876. Poststation är förenad med järnvägsstationen.

Stationssamhälle med c:a 400 inv. Handlande och hantverkare. Avstånd till kyrka, skola och läkare 7 km, Nässjö. Industri: Snickerifabrik. Egendomar: Bodanäs, Disedala och Gisarp. — Orten i sin helhet norrlandsnatur med sina höga backar, skogar, sjöar och leende dalsänkor. Rätt mycket besökt av sommargäster.

GISSELÅS (Hammerdals kommun, Jämtlands län). S. J. IV d. 10 ts. 678 km från Stockholm. Trafikplats. Dyrort C. Föreståndare N. O. E. Björlin, f. 11 febr. 1887. Poststation är förenad med trafikplatsen.

Trafiksamhälle. Skogs- och bergstrakt med c:a 5,200 inv. i kommunen. Handlande

© Trafikverket museers samlingar - Sveriges Järnvägsmuseum - Trafikverket

och hantverkare. Avstånd till kyrka c:a 11 km, Hammerdal, till Östersund 92 km och till Strömsund 27 km, varest läkare och apotek finnes.

GISSLARBO (Malma kommun, Västmanlands län). K. U. R. J. 164 km från Stockholm över Köping. Klass 2. Dyrort B. Stationsföreståndare A. Schéle, f. 23 maj 1872. Poststation är förenad med järnvägsstationen.

Bergstrakt. Handlande. 18 km till Köping. Industri: Gisslarbo järnbruk och elektr. kraftstation.

GISTAD (Gistads kommun, Östergötlands län). S. J. I d. 16 ts. 193 km från Stockholm över Nyköping. Klass 6. Dyrort A. Uppbörd c:a 48,000 kronor. Tjänstgöringstid hela dygnet. Stationsföreståndare F. O. Holmberg, f. 29 okt. 1873. Övriga tjänstemän: 1 kontorist och 3 stationskarlar. Poststation är förenad med järnvägsstationen. Växelstation.

Stationssamhälle. Åkerbrukstrakt med c:a 800 inv. i kommunen. Kyrka, skola, telefonstation, handlande och hantverkare. 18 km till Linköping. Industri: Boxholms a.-b., kalkstensbrott, med elektrisk linbana till järnvägsstationen c:a 600 m. Egendomar: Blidsta 4 km, Frö 5 km, Grimstad 6 km, Gärstad 2 km, Hennebjörke, Kumla, Olovstorp 1 km och Överby 5 km.

GLEMMINGEBRO (Glemminge kommun, Kristianstads län). Y. G. S:t O. J. 640 km från Stockholm över Köpingebro och Eslöv. Klass 3. Dyrort A. Uppbörd c:a 100,000 kronor. Stationsföreståndare M. Sterner, f. 20 nov. 1869. Övriga tjänstemän: 1 kontorsbiträde och 1 stationskarl.

Stationssamhälle. Åkerbrukstrakt med c:a 1,300 inv. Kyrka, skola, pensionat, poststation, telefonstation med telegramexp., handlande och hantverkare. Industri: Mejeri och stärkelsefabrik. Egendomar: Almedal 2 km, Evefarm 5 km, Glemminge med tegelbruk 3 km, Hedvigsdals Nygård, Henriksfält, Kronetorp 2 km, Larsbo 2 km och Rödmölle 3 km.

GLIMMINGE (Östra Broby kommun, Kristianstads län). Ö. S. J. 505 km från Stockholm över Hästveda. Klass 2. Dyrort A. Stationsföreståndare A. Persson, f. 22 juli 1873. Poststation är förenad med järnvägsstationen.

Industri- och stationssamhälle. Åkerbrukstrakt. Handlande och hantverkare. 7 km till Hästveda. Industri: Nordanå kvarn, såg och stickhyvel, Nordanå stärkelsefabrik, Glimminge och Hemmestorps torvströfabriker, Östanå fabriks-a.-b:s trämassefabrik och pappersbruk, tillverkar tidnings- och tapetpapper. Egendomar: Bjälkarp 2 km, Bonarp 5 km, Denningrum 3 km, Flackarp 4 km, Glimminge 1 km och Kattarp 4 km

GLIMÅKRA (Glimåkra kommun, Kristianstads län). C. H. J. 493 km från Stockholm över Älmhult. Klass 3. Dyrort A. Uppbörd c:a 165,000 kronor. Tjänstgöringstid 12 timmar. Stationsföreståndare C. Sundberg, f. 8 mars 1882. Övriga tjänstemän: 1 kontorsbiträde och 1 stationskarl. Poststation är förenad med järnvägsstationen. Underlydande trafikplatser: Bosarp och Röena.

Municipal-, bruks- och industrisamhälle. Åkerbruks- och skogstrakt med c:a 3,500 inv. Kyrka, skola, hotell, skjutsstation, telefonstation med telegramexp. och bankkontor.

Ur Trafikverket museers samlingar - Sveriges Järnvägsmuseum - Trafikverket

Avstånd till läkare och apotek 8 km. Industri: Sågverk, Glimma glasbruk, Svenska glassliperiet, A.-b. Svensons mek. verkstad och möbelfabriker (avsänder c:a 4,000 kolli i månaden). Egendomar: Rumperöd med kvarn och såg samt Simontorps kvarn.

GNESTA (Frustuna kommun, Södermanlands län). S. J. I d. 1 ts. 66 km från Stockholm. Klass 4 A. Dyrort C. Stationsföreståndare O. R. L. Carlsson, f. 28 mars 1875. Övriga tjänstemän: 1 stationsskrivare, 3 kontorister, 1 stationsförman och 8 stationskarlar.

Municipalsamhälle med c:a 1,400 inv. Kyrka 1 km, skola, läkare, apotek, hotell, gästgiveri, postkontor, telegraf- och telefonstation samt bankkontor. Hästmarknad i april och oktober. Industri: Elektr. kraftstation, mejeri och mek. verkstad. Egendomar: Ekendal, Heby, Hårby, Kvarntorp 9 km, Mälby, Norrtuna, Näsby, Sigtuna, Sjunda, Södertuna, Sörby, Visbohammar och Ålsta.

GNOSJÖ (Gnosjö kommun, Jönköpings län). B. A. J. 441 km från Stockholm över Värnamo och Nässjö. Klass 4. Dyrort B. Uppbörd c:a 131,000 kronor. Tjänstgöringstid 15 timmar. Stationsföreståndare J. A. Fredén, f. 8 sept. 1872. Övriga tjänstemän: 1 kontorsbiträde och 3 stationskarlar. — Telegraföverdragning och därför 15 timmars daglig telegrafpåpassning.

Stationssamhälle med c:a 470 inv. Kyrka, skola, hotell, pensionat, skjutsstation, poststation, telefonstation med telegramexp. samt bankkontor. Industri: Bobinfabrik, sågverk samt större och mindre metallvarufabriker.

GODEGÅRD (Godegårds kommun, Östergötlands län). S. J. I d. 3 ts. 241 km från Stockholm över Hallsberg. Klass 6. Dyrort A. Uppbörd c:a 32,000 kronor. Tjänstgöringstid 18 timmar. Stationsföreståndare M. V. M. Magnusson, f. 4 april 1883. Övriga tjänstemän: 1 trafikbiträde och 2 stationskarlar. Poststation är förenad med järnvägsstationen. Växelstation.

Stationssamhälle och skogstrakt med c:a 300 inv. Kyrka, skola, gästgiveri, skjutsstation, telefonstation, handlande och hantverkare. 27 km till Motala. Industri: Nysmedjan, sågverk med kol- och brädgårdar samt lastspår till stationen. Egendomar: Axhult 4 km, Börslycke 3 km, Godegård 1 km, Hälla 3 km, Torps gård 4 km och Vishults gård 6 km.

GONÄS (Ludvika landskommun, Kopparbergs län). F. L. J. 217 km från Stockholm över Ludvika. Klass 2. Dyrort C. Uppbörd c:a 33,000 kronor. Tjänstgöringstid 7 timmar. Stationsföreståndare C. T. Carlsson, f. 9 sept. 1879. Underlydande trafikplatser: Kärrgruvan och Våghalsgruvan.

Gruv- och stationssamhälle med c:a 600 inv. Skola, poststation, telefonstation med telegramexp., handlande och hantverkare. Avstånd till kyrka och läkare 6 km, Ludvika. Industri: 3 gruvfält i stationens närhet, Kärrgruvan och Våghalsgruvan, som äges av Gruv-a.-b. Dalarne, samt hytta, ägare J. P. Norman och D. Normans stärbhus, Tremansgruvan, samma ägare som hyttan. Driften i gruvorna ligger för närvarande nere sedan c:a 5 år. Egendom: Gonäs 5 km.

GOPSHUS (Mora kommun, Kopparbergs län). G. D. J. 394 km från Stockholm över Ludvika och Falun samt 385 km över Storvik och Falun. Trafikplats. Dyrort B. Poststation är förenad med trafikplatsen.

Skogs- och bergstrakt. Handlande och hantverkare. 22 km till Mora.

Trafikverket museers samlingar - Sveriges Järnvägsmuseum - Trafikverket



GNOSJÖ

GOTLANDS HÄSSELBY (Dalhems kommun, Gotlands län). Sl. R. J. 30 km från Visby. Dyrort A. Uppbörd c:a 19,500 kronor. Stationsföreståndare L. P. A. Hoffman, f. 27 mars 1878. Poststation är förenad med järnvägsstationen.

Stationssamhälle och åkerbrukstrakt. Kyrka, skola, mejeri, handlande och hantverkare. Närmaste läkare, apotek och bankkontor i Slite, 26 km.

GOTTNE (Mo kommun, Västernorrlands län). S. J. V d. 14 ts. 741 km från Stockholm. Trafikplats. Dyrort A. Föreståndare K. J. Möller, f. 4 juni 1876. Poststation är förenad med trafikplatsen.

Skogs- och bergstrakt. Gästgiveri, handlande och hantverkare. Avstånd till kyrka 8 km, skola 2 km, läkare och apotek 33 km, Örnsköldsvik. Industri: Benkvarn, kvarn, kraftstation, såg, snickeri- och laggkärlsfabrik.

GRANBERGSDAL (Karlskoga kommun, Örebro län). N. Bs. J. 251 km från Stockholm över Ervalla, Frövi och Köping. Klass 2. Dyrort A. Uppbörd c:a 45,000 kronor. Tjänstgöringstid 10 timmar. Stationsföreståndare E. Tallberg, f. 21 april 1885. Poststation är förenad med järnvägsstationen.

Bruks- och stationssamhälle. Kyrka, skola, handlande och hantverkare. 1 km till Bofors. Egendomar: Östra Berg 4 km, Björkemo 3 km, Dalsmund 6 km, Fallet 3 km, Forsnäs 4 km, Granbergsdal med kvarn, såg och elektr. kraftstation 2.5 km, Karåsen med tegelbruk 4 km, Lund 2 km, Mossberga 9 km, Skråmmen 3 km, Stenbacken 2 km, Vall 3 km och Västra Skråmmen.

GRANBO (Hanebo kommun, Gävleborgs län). S. J. IV d. 12 ts. 307 km från Stockholm över Krylbo. Klass 6. Dyrort B. Uppbörd c:a 20,000 kronor. Tjänstgöringstid 16 timmar. Stationsföreståndare C. G. Hessel, f. 21

Ur Trafikverket museers samlingar - Sveriges Järnvägsmuseum - Trafikverket

jan. 1872. Övriga tjänstemän: 1 trafikbiträde. Poststation är förenad med järnvägsstationen.

Stationssamhälle. Skogs- och bergstrakt. Handlande och hantverkare. Avstånd till kyrka 6 km, skola 2 km, läkare 7 och 10 km, resp. Kilafors och Bollnäs. Sågverksindustri 2 km.

GRANINGE (Graninge kommun, Västernorrlands län). S. J. IV d. 11 ts. 626 km från Stockholm. Klass 6. Dyrort B. Uppbörd c:a 72,000 kronor. Tjänstgöringstid 16 timmar. Stationsföreståndare A. G. Rask, f. 11 febr. 1876. Övriga tjänstemän: 1 trafikbitäde och 1 stationskarl. Poststation är förenad med järnvägsstationen.

Stationssamhälle. Åkerbruks-, skogs- och bergstrakt med c:a 2,000 inv. Telefonstation med telegramexp., handlande och hantverkare. Avstånd till kyrka 6 km, skola 3 km, läkare 34 km, Sollefteå, gästgiveri och skjutsstation 3 km. Industri: Graninge bruk, ägare Graningeverkens a.-b., 6 km. Gammalt nedlagt järnbruk. Där finnes nu tråddrageri, spikfabrik, såg, kvarn, elektr.-verk samt stort jordbruk. Egendom: Långsjön.

GRANSJÖ (Edefors kommun, Norrbottens län). S. J. V d. 15 ts. 1,176 km från Stockholm. Trafikplats. Dyrort E. Föreståndare C. H. Lundqvist, f. 1 juni 1888. Övriga tjänstemän: 1 stationskarl. Poststation är förenad med trafikplatsen.

Myr-, skogs- och bergstrakt. Telefonstation och hantverkare. Avstånd till kyrka c:a 20 km, Harads, skola 18 km, Gullträsk, läkare och apotek 32 km, Boden.

GRAVENDAL (Sävsnäs kommun, Kopparbergs län). S. V. J. 267 km från Stockholm över Hörken, Ludvika och Tillberga. Klass 1. Dyrort B. Uppbörd c:a 18,000 kronor. Tjänstgöringstid 8 timmar. Stationsföreståndare A. Karlsson, f. 23 juni 1891. Övriga tjänstemän: 1 kontorsbiträde och 2 bromsare. Underlydande trafikplats: Hösjöheden. Järnvägsförvaltning, sektionsledning, lokomotivstation och reparationsverkstad.

Bruks- och stationssamhälle. Skogs- och bergstrakt med c:a 300 inv. Skola, poststation, telefonstation och handlande. Avstånd till kyrka 10 km. 16 km till Gravendals bruksamhälle med sulfit- och sulfatfabrik.

GRAVERSFORS (Kvillinge kommun, Östergötlands län). S. J. I d. 16 ts. 159 km från Stockholm över Åby. Klass 6. Dyrort C. Uppbörd c:a 118,000 kronor. Tjänstgöringstid 19 timmar. Stationsföreståndare V. V. Martinsson, f. 29 okt. 1880. Övriga tjänstemän: 1 kontorist, 1 trafikbiträde och 3 stationskarlar, därav 1 vid Näkna trafikplats. Poststation är förenad med järnvägsstationen. Underlydande trafikplats: Näkna.

Brukssamhälle. Åkerbruks-, skogs- och bergstrakt med c:a 250 inv. Folk- och småskola, telefonstation, handlande och hantverkare. Avstånd till kyrka 6 km, läkare 11 km, Norrköping. Industri: 2 masugnar, ägare Boxholms a.-b., tillverkar c:a 14,000 ton tackjärn per år. Dessutom finnas kvarn och stensliperi. Vid Näkna trafikplats ångsåg och hyvleri.

GREVIE (Grevie kommun, Kristianstads län). S. J. III d. 8 ts. 657 km från Stockholm över Göteborg. Klass 5. Dyrort A. Uppbörd c:a 120,000 kronor. Stationsföreståndare G. O. Malmqvist, f. 2 sept. 1868.

Trafikverkets museers samlingar - Sveriges Järnvägsmuseum - Trafikverket

Övriga tjänstemän: 1 kontorist och 4 stationskarlar. Poststation är förenad med järnvägsstationen.

Stationssamhälle. Åkerbrukstrakt med c:a 5,000 inv. Kyrka, skola, hotell, telefonstation med telegramexp. Avstånd till läkare 8 km. Industri: Elektr.-verk, kalkbrott, stenkross och vattenverk. — Bemärkta platser: Torekov 13 km, med Hallands Väderö. Municipalsamhälle, tull- och lotsstation, badort.

GRILLBY (Villberga kommun, Uppsala län). S. W. B. 64 km från Stockholm. Stationsföreståndare O. V. Steij, f. 6 april 1882.

Municipalsamhälle och åkerbrukstrakt med c:a 1,500 inv. Kyrka, skola, hotell, poststation, telefonstation och bankkontor. Industri: Bryggeri och läskedrycksfabrik, mejerier och metallfabrik. Egendomar: Bäddarö, Djurby 8 km, Eneby, Fånö 14 km, Graneberg 8 km, Grillby 3 km, Högby 5 km, Kumla, Långarnö, Unsta, Vallby och Åby.

GRIMETON (Grimetons kommun, Hallands län). Wb. Ä. J. 509 km från Stockholm över Ulricehamn, Limmared och Falköping. Klass 2. Dyrort A. Uppbörd c:a 30,000 kronor. Tjänstgöringstid 8 timmar. Stationsföreståndare I. G. Rylander, f. 21 nov. 1876. Poststation är förenad med järnvägsstationen.

Åkerbrukstrakt. Kyrka, skola, telefonstation, handlande och hantverkare. 10 km till Varberg. 1 km från stationen är Kungl. Telegrafverkets stora radiostation, som förmedlar trådlös telegrafi mellan Skandinavien och Amerika. Egendomar: Brogård, Gödestad 1 km, Gödestads stom 0.5 km, Hult 3 km, Kärret 1 km, Ljungstorp 2 km, Runeberg 1.5 km, Runesten 0.5 km och Storkarinsgård.

GRIMSLÖV (Skatelövs kommun, Kronobergs län). K. V. B. J. 446 km från Stockholm över Vislanda. Klass 2. Dyrort A. Uppbörd c:a 59,000 kronor. Tjänstgöringstid 9 timmar. Stationsföreståndare E. Iverson, f. 3 okt. 1885. Övriga tjänstemän: 1 stationskarl. Poststation är förenad med järnvägsstationen.

Stationssamhälle. Åkerbrukstrakt med c:a 2,500 inv. Kyrka, skola, läkare, pensionat, skjutsstation, poststation, telefonstation med telegramexp. och bankkontor. Industri: Läskedrycksfabrik, mejeri, snickeri, såg, kvarn, ångbränneri och stärkelsefabrik. — Grimslöv 2 km, Kronobergs läns folkhög- och lantmannaskola. Egendomar: Gottåsa 4 km, Grimslöv, Hunna 4 km, Hölmö 4 km, Nygård, Sjöby och Torp 1 km, Smörhöga 1 km och Sågsberg 5 km.

GRIMSTORP (Norra Sandsjö kommun, Jönköpings län). S. J. III d. 9 ts. 342 km från Stockholm. Klass 6. Dyrort A. Uppbörd c:a 15,000 kronor. Tjänstgöringstid 17 timmar. Stationsföreståndare K. Kjellin, f. 18 mars 1873. Övriga tjänstemän: 1 kontorist och 1 stationskarl. Poststation är förenad med järnvägsstationen.

Stationssamhälle. Skogstrakt med c:a 250 inv. Skola, telefonstation, handlande och hantverkare. Avstånd till kyrka 9 km, läkare 10 km. Industri: Torvströfabrik och ångsåg. Egendomar: Almesåkra 8 km, Björnaholmen 6 km, Fågeleken 4 km, Grimstorp 1 km, Hattsjöhult 2 km, Holma 3 km och Västansjö 5 km.

GRIMSÅS (Mossebo kommun, Älvsborgs län). B. A. J. 514 km från Stockholm över Alvesta. Klass 2. Dyrort A. Stationsföreståndare C. J. Berglund, f. 3 juli 1874. Poststation är förenad med järnvägsstationen.

Ur Trafikverket museers samlingar - Sveriges Järnvägsmuseum - Trafikverket



GRUMS

Telefonstation, bankkontor, handlande och hantverkare. Industri: Julander & C:is lådfabrik, Grimsås torv-a.-b. och Hedendahl, Julander & C:is såg och lådfabrik i Mossebo. Egendomar: Bohult, Mariebo och Moghult 8 km.

GRINGELSTAD (Köpinge kommun, Kristianstads län). Ö. S. J. 551 km från Stockholm över Hästveda. Trafikplats. Dyrort A. Föreståndare P. Olsson, f. 23 april 1866. Poststation är förenad med trafikplatsen.

Telefonstation, handlande och hantverkare. Indutri: Gringelstads bränneri och kvarn.

GRIPENBERG (Säby kommun, Jönköpings län). S. J. III d. 9 ts. 290 km från Stockholm. Klass 6. Dyrort A. Uppbörd c:a 70,000 kronor. Tjänstgöringstid hela dygnet. Stationsföreståndare J. S. Göthe, f. 3 aug. 1879. Övriga tjänstemän: 1 kontorist och 3 stationskarlar.

Stationssamhälle och brukstrakt med c:a 4,000 inv. i socknen. Kyrka, skola, skjutsstation, poststation, telefonstation, handlande och hantverkare. Avstånd till läkare, apotek, hotell och pensionat 10 km, Tranås. Industri: Gjuteri, tegelbruk och ångsågar. Egendomar: Gripenberg fideikommiss 3 km, Göberga 3 km, Oberga 2 km, Restad 4 km och Traneryd 5 km.

GROHED (Forshälla kommun, Göteborgs län). S. J. II d. 17 ts. 533 km från Stockholm. Klass 7. Dyrort B. Stationsföreståndare S. A. Andersson, f. 11 jan. 1867. Poststation är förenad med järnvägsstationen.

Skogs- och bergstrakt med c:a 3,650 inv. i Forshälla socken. Gästgiveri, telefonstation, handlande och hantverkare. Avstånd till kyrka och skola 3 km. Industri: Mejeri, såg, kvarn och torvfabrik. Egendomar: Hova 1 km, Lilla Hässleröd 3 km, Ivarsbo med kvarn, såg och hyvleri samt Sund 4 km.

GROPEN (Kvistbo kommun, Örebro län). S. J. I d. 3 ts. 252 km från Stockholm över Hallsberg. Trafikplats. Dyrort A. Uppbörd c:a 26,000 kronor. Tjänstgöringstid 9 timmar. Föreståndare C. L. Nylén, f. 29 sept. 1875. Övriga tjänstemän: 1 stationskarl. Poststation är förenad med trafikplatsen.

Vår Trafikverket museets samlingar - Sveriges Järnvägsmuseum - Trafikverket



GRYCKSBO

Industrisamhälle och åkerbrukstrakt. Handlande och hantverkare. Avstånd till kyrka och skola 1 km. Industri: Möbelfabrik, lådfabrik, likkistfabrik, kraftstation, valskvarn och såg.

GRUMS (Grums kommun, Värmlands län). B. J. 371 km från Stockholm över Kil. Stationsföreståndare W. Nyqvist, f. 24 febr. 1866.

Stationssamhälle och åkerbrukstrakt med c:a 1,000 inv. Skola, pensionat, gästgiveri, skjutsstation, poststation, telefonstation och bankkontor. Avstånd till kyrka 2 km, läkare 6 km. Industri: Gruvöns sågverk, hyvleri och lådfabrik, tillhörande Billeruds a.-b., Slottsbrons sågverk, tillhörande Slottsbrons träförädlings-a.-b. Egendomar: Agnhammar 3 km, Gruvön 2 km, Hammarsten 3 km, Karlberg 1 km, Knutstorp 12 km, Longs fideikommiss 11 km, Östra Malsjö 6 km, Sjönnebol 3 km och Stockåker 4 km.

GRUNNEBO (Vassända-Naglums kommun, Älvsborgs län). U. V. H. J. 466 km från Stockholm över Herrljunga. Klass 1. Dyrort B. Uppbörd c:a 5,444 kronor. Tjänstgöringstid 17 timmar. Stationsföreståndare G. A. Olsson, f. 17 maj 1879. Poststation är förenad med järnvägsstationen.

Stationssamhälle och åkerbrukstrakt. Kyrka, skola, telefonstation, handlande och hantverkare. Avstånd till läkare 8 km. Industri: Sågverk. Egendomar: Lilla Almås 1 km, Stora Almås 1.5 km, Bråten 1.5 km, Esset 1.5 km, Gatan 1 km, Grunneberg 2 km, Hansegården 1 km, Johanneslund 1 km, Korvtakan 2 km, Långemaden 4 km, Rönningen 2 km, Solhem 1 km och Takan 1 km.

GRYCKSBO (Kopparbergs kommun, Kopparbergs län). G. D. J. 286 km från Stockholm över Storvik. Klass 3. Dyrort B. Uppbörd 524,000 kronor. Tjänstgöringstid 12 timmar. Stationsföreståndare J. A. Ehrnström, f. 27 sept. 1875. Övriga tjänstemän: 1 kontorsbiträde och 2 stationskarlar. Underlydande trafikplats: Lustebo.

Bruks-, industri- och stationssamhälle med c:a 2,000 inv. Kyrka, skola, poststation, telefonstation, handlande och hantverkare. Avstånd till läkare etc. 12 km, Falun. Industri: Grycksbo pappersbruk. Egendomar: Bengtsarvet 2 km och Harmsarvet 4 km.

Ur Trafikverket museers samlingar - Sveriges Järnvägsmuseum - Trafikverket



GRÅBO

GRYTHYTTEHED (Grythyttans kommun, Örebro län). B. J. 294 km från Stockholm över Ludvika. Stationsföreståndare A. Ruhne, f. 25 dec. 1875. Övergångsstation för linjen Grythyttehed—Kortfors.

Municipalsamhälle. Skogs- och bergstrakt med c:a 700 inv. Kyrka, skola, läkare, apotek, hotell, pensionat, gästgiveri, skjutsstation, postkontor, telefonstation med telegramexp. och bankkontor. Industri: Elektr. kraftstation, A.-b. Grythytte skifferverk, gruvor, kalkstensbrott, kvarnar och sågverk. Egendomar: Balundstorp 1 km, Grythyttan och Saxhyttan 8 km.

GRÅBO (St. Lundby kommun, Älvsborgs län). V. G. J. 447 km från Stockholm över Gårdsjö. Klass 2. Dyrort B. Uppbörd c:a 35,000 kronor. Tjänstgöringstid 17 timmar. Stationsföreståndare J. E. Lindqvist, f. 4 jan. 1885. Övriga tjänstemän: 1 kontorsbiträde och 1 stationskarl. Poststation är förenad med järnvägsstationen. Underlydande trafikplats: Stannum.

Stationsamhälle och åkerbrukstrakt med c:a 300 inv. Kyrka, skola, pensionat, telefonstation, handlande och hantverkare. Avstånd till läkare, apotek och hotell 28 km, gästgiveri 37 km, skjutsstation och bankkontor 9 km. Industri: Mejeri, mek. verkstad, stenhuggeri, såg och kvarn. Egendomar: Gråbo 2 km, Hyltensjöslätt 4 km, Loddagården 3 km, Stora Lundby 1 km, Läxtorp 1 km och Torgärdstorp 3 km. — Högt och naturskönt läge nära sjön Mjörn och livligt frekventerat av sommargäster. Minnesmärken från svensk-danska kriget i början av 1600-talet. Gammal koleragravplats. Vättle fjäll 2 km, Hjällsnäs (fornminnen) 2 km.

GRÅMANSTORP (Gråmanstorps kommun, Kristianstads län). E. K. J. 562 km från Stockholm över Klippan och Hässleholm. Klass 1. Dyrort A. Uppbörd c:a 17,000 kronor. Tjänstgöringstid 14 timmar. Stationsföreståndare J. A. Kamstedt, f. 4 nov. 1873. Poststation är förenad med järnvägsstationen. Underlydande trafikplats: Lyckås—Rösa.

Stationssamhälle. Kyrka, skola, handlande och hantverkare. Avstånd till läkare och apotek 3 km, Klippan. Egendomar: Amalienlunds fideikommiss 3 km och Bjärsgårds fideikommiss 2 km.

Trafikverket museers samlingar - Sveriges Järnvägsmuseum - Trafikverket



GRÄNGESBERG B:S

GRÄNGEN (Hjulsjö kommun, Örebro län). N. B:s J. 258 km från Stockholm över Ervalla. Klass 1. Dyrort B. Uppbörd c:a 13,000 kronor. Tjänstgöringstid 9 timmar. Stationsföreståndare E. Pettersson, f. 7 aug. 1875. Poststation är förenad med järnvägsstationen.

Stationssamhälle. Åkerbruks-, skogs- och bergstrakt. Skola 800 m, handlande och hantverkare. Avstånd till kyrka 8 km, läkare 39 km, Nora. Egendomar: Lilla Björnboda 3 km, Bäckafall 3 km, Norra Bäcktorp 0.5 km, Södra Bäcktorp 1 km, Lilla Hästnäs 2 km, Stora Hästnäs 2 km, Hästnäsviken 1 km, Mariebergs gruva 3 km, Rösbergs gruva 6 km, Slotterbergs gruva 3 km, Sågheden 4 km och Vikatorp 2 km.

GRÄNGESBERG (Grg) (Grangärde kommun, Kopparbergs län). B. J. 228 km från Stockholm över Ludvika. Stationsföreståndare A. C. A. Lindblom, f. 22 april 1866.

Gruv-, industri- och stationssamhälle Skogs- och bergstrakt med c:a 5,200 inv. Kyrka, skola, läkare, apotek, hotell, pensionat, skjutsstation, postkontor, telefonstation med telegramexp., bankkontor, handlande och hantverkare. Industri: Elektr. kraftstation, mejeri, sprängämnesfabrik och stor gruvindustri.

GRÄNGESBERG (Gr) (Grangärde kommun, Kopparbergs län). F. L. J. 230 km från Stockholm över Ludvika. Klass 6. Dyrort C. Uppbörd c:a 2,983,000 kronor. Tjänstgöringstid 14 timmar. Stationsföreståndare A. Bern, f. 5 nov. 1873. Övriga tjänstemän: 2 stationsskrivare, 3 kontorsbiträden, 4 stationskarlsförmän och 41 stationskarlar. Underlydande trafikplatser: Norra Berget och Ängesgruvan. Lokomotivstation.

GRÄNUM (Jämshögs kommun, Blekinge län). B. K. B. 519 km från Stockholm över Älmhult och Olovström. Klass 1. Dyrort A. Uppbörd c:a 20,000 kronor. Tjänstgöringstid 4 timmar. Stationsföreståndare S. R. Oredsson, f. 7 febr. 1888. Poststation är förenad med järnvägsstationen.

Stationssamhälle. Åkerbruks-, skogs- och bergstrakt med c:a 2,000 inv. Skola, tele-

Ur Trafikverket museers samlingar - Sveriges Järnvägsmuseum - Trafikverket

fonstation med telegramexp., handlande och hantverkare. Avstånd till kyrka och läkare 4 km. Industri: Mejeri, stärkelsefabriker och ångbränneri. Egendom: Boa 1.5 km.

GRÄSBERG (Ludvika landskommun, Kopparbergs län). B. J. 221 km från Stockholm över Ludvika. Stationsföreståndare F. G. Olsson, f. 10 okt. 1871. Underlydande trafikplats: Källbottengruvan.

Poststation, telefonstation, handlande och hantverkare. Industri: Snickerifabrik, Gräsbergs gruvfält, Silvhyttan 10 km, ägare A.-b. Stollbergs gruvor och anrikningsverk. Egendom: Larsbo 4 km.

GRÄSGÄRDE (Arby kommun, Kalmar län). K. Ts. J. 522 km från Stockholm över Kalmar och Nässjö. Klass 2. Dyrort A. Uppbörd c:a 35,000 kronor. Stationsföreståndare C. H. F. Johansson, f. 22 sept. 1886. Övriga tjänstemän: 1 kontorsbiträde. Poststation är förenad med järnvägsstationen. Växelstation.

Stationssamhälle och åkerbrukstrakt med c:a 200 inv. Kyrka, skola, telefonstation med telegramexp., handlande och hantverkare. Egendom: Gräsgärdegård 0.5 km.

GRÄSTORP (Grästorps köping, Skaraborgs län). U. V. H. J. 419 km från Stockholm över Herrljunga. Klass 4. Dyrort B. Uppbörd c:a 240,000 kronor. Tjänstgöringstid 13 timmar. Stationsföreståndare C. A. Sjögren, f. 18 aug. 1858. Övriga tjänstemän: 3 kontorsbiträden och 3 stationskarlar. Underlydande trafikplats: Flakeberg.

Köping. Åkerbrukstrakt med c:a 1,000 inv. Kyrka, skola, läkare, apotek, hotell, gästgiveri, skjutsstation, postexpedition, telefonstation med telegramexp., bankkontor, handlande och hantverkare. Industri: Gjuteri och mek. verkstäder, läskedrycksfabrik, mejeri och snickerifabrik. Egendomar: Forshall 2 km, Karaby 10 km, Lannatorp 2 km, Odinslund 1 km, Torpa 4 km, Vallen 6 km och Västölet 1 km.

GRÄVEBY (Gräve kommun, Örebro län). S. J. I d. 3 ts. 231 km från Stockholm över Örebro och Hallsberg. Klass 7. Dyrort B. Uppbörd c:a 13,000 kronor. Tjänstgöringstid 8 timmar. Stationsföreståndare J. L. Skog, f. 16 dec. 1870.

Åkerbrukstrakt med c:a 450 inv. Poststation. Avstånd till kyrka och skola 1 km, telefonstation 0.5 km och till Örebro 8 km. Egendomar: Åkerby säteri 3 km, Irvingsholms herrgård 3 km och Källtorps herrgård 2 km. — Stationen förmedlar trafik för Gräve och Tysslinge socknar. 1 km från stationen sjön Tysslingen (fiskrik), från vilken sjö går en kanal parallellt med Svartån till Lindbacka bruk, där de båda vattnen förenas. — Stationens namn efter den närliggande byn. — Avsänt gods: Hö, halm och spannmål.

GRÄVSNÄS (Ersta kommun, Älvsborgs län). V. G. J. 414 km från Stockholm över Gårdsjö. Klass 2. Dyrort A. Uppbörd c:a 25,000 kronor. Tjänstgöringstid 8 timmar. Stationsföreståndare E. Andersson, f. 5 jan. 1886. Övriga tjänstemän: 1 stationskarl. Poststation är förenad med järnvägsstationen. Växelstation.

Telefonstation, handlande och hantverkare. Avstånd till kyrka och skola 3 km, läkare 5 km. Industri: Kvarnar, mejeri och såg. Egendomar: Grävsnäs 1 km, Holmängen 5 km, Livered 8 km och Slättebacke 10 km.

Trafikverket museers samlingar - Sveriges Järnvägsmuseum - Trafikverket



GULLABOBY

GRÖNSKÅRA (Kråksmåla kommun, Kalmar län). M. Å. J. 433 km från Stockholm. Klass 1. Dyrort A. Uppbörd c:a 45,000 kronor. Tjänstgöringstid 8 timmar. Stationsföreståndare H. S. Johansson, f. 3 aug. 1893. Växelstation. Underlydande trafikplats: Björkedal, 3 km från Grönskåra.

Stationssamhälle. Åkerbruks- och skogstrakt med c:a 700 inv. Skola, läkare, apotek, hotell, pensionat, skjutsstation, poststation, telefonstation, bankkontor, handlande och hantverkare. Avstånd till kyrka 10 km. Industri: Johansson & Nilssons såg och hyvleri, Grönskåra bobin- och threeplymöbelfabrik, Grönqvists cementtegelfabrik och vid Björkedal A.-b. Björkshults glasbruk.

GRÖTINGEN (Revsunds kommun, Jämtlands län). S. J. IV d. 11 ts. 528 km från Stockholm. Trafikplats. Dyrort B. Föreståndare K. F. Olofsson, f. 2 aug. 1894. Poststation är förenad med trafikplatsen.

Telefonstation med telegramexp. 13 km till Bräcke.

GUALÖV (Gualövs kommun, Kristianstads län). B. K. B. 551 km från Stockholm över Sölvesborg och Älmhult. Klass 2. Dyrort A. Uppbörd c:a 30,000 kronor. Tjänstgöringstid 10 timmar. Stationsföreståndare J. Liljeberg, f. 9 april 1862. Övriga tjänstemän: 1 kontorsbiträde och 1 stationskarl. Poststation är förenad med järnvägsstationen.

Stationssamhälle. Åkerbruks- och skogstrakt med c:a 625 inv. Kyrka, skola, telefonstation med telegramexp., handlande och hantverkare. Avstånd till läkare 13 km, Sölvesborg. Industri: Tegelbruk, ångsåg och stärkelsefabriker. Egendomar: Backagården, Gualöv, Havgård, Sjögård och Valsegården.

GULLABOBY (Gullabo kommun, Kalmar län). Ö. Bl. J. 520 km från Stockholm över Torsås, Kalmar, Berga och Linköping. Klass 1. Dyrort A. Uppbörd c:a 20,000 kronor. Tjänstgöringstid 11 timmar. Stationsföreståndare A. Kjällquist, f. 9 nov. 1882. Övriga tjänstemän: 1 kontorsbiträde och 1 konduktör. Poststation är förenad med järnvägsstationen.

Ur Trafikverket museers samlingar - Sveriges Järnvägsmuseum - Trafikverket



GULLBRANDSTORP

Stationssamhälle. Åkerbruks- och skogstrakt med c:a 2,000 inv. (I stationsamhället c:a 400 inv.) Kyrka, skola, pensionat, telefonstation, bankkontor, handlande och hantverkare. Avstånd till läkare och apotek 20 km.

GULLABOÅS (Gullabo kommun, Kalmar län). Ö. Bl. J. 515 km från Stockholm över Torsås, Kalmar, Berga och Linköping. Trafikplats. Dyrort A. Uppbörd c:a 9,000 kronor. Tjänstgöringstid 10 timmar. Föreståndare S. A. Nilsson, f. 17 febr. 1871.

Handlande och hantverkare. Avstånd till kyrka 5 km, skola 1 km, läkare 16 km. Poststation är *Bidalite*.

GULLASKRUV (Hälleberga kommun, Kronobergs län). K. J. 449 km från Stockholm över Nässjö. Klass 2. Dyrort A. Tjänstgöringstid 8 timmar. Stationsföreståndare C. Löfgren, f. 19 juni 1875. Poststation är förenad med järnvägsstationen.

Stationssamhälle. Kyrka, skola, handlande och hantverkare. Industri: Träförädlingsfabrik. Även finnes ett fönsterglasbruk, tillhörande A.-b. Svenska fönsterglasbruken, men har driften legat nere sedan år 1920.

GULLBERG (Vreta klosters kommun, Östergötlands län). M. Ö. J. 224 km från Stockholm över Linköping. Klass 3. Dyrort A. Uppbörd c:a 75,000 kronor. Tjänstgöringstid 10 timmar. Stationsföreståndare H. E. Rahmberg, f. 31 okt. 1885. Övriga tjänstemän: 1 stationskarl. Poststation är förenad med järnvägsstationen.

Åkerbrukstrakt. Handlande och hantverkare. Industri: A.-b. Cloettas chokladfabrik och Ljungs tegelbruk. Egendomar: Hornstäve, Hornstäve Midsommargård, Högåsa, Ljung, Stora Sjögesta och Norra Torp.

GULLBERNA (Karlskrona stad, Blekinge län). B. K. B. 576 km från Stockholm över Karlshamn och Vislanda. Klass 3. Dyrort D. Uppbörd c:a 40,000 kronor. Tjänstgöringstid 15 timmar. Stationsföreståndare G. O. Kroon, f. 17 juli 1860. Övriga tjänstemän: 1 förste kontorist, 2

© Trafikverket museers samlingar - Sveriges Järnvägsmuseum - Trafikverket



GUNGVALA

stationskarlar och 1 elev. Poststation är förenad med järnvägsstationen. Underlydande trafikplats: Rosenholm. Övergångsstation mellan Blekinge Kustbanor och Östra Blekinge Järnväg.

Samhället tillhör Karlskrona stad. Kyrka etc. i Karlskrona, 4 km. Industri: A.-b. Karlskrona Lövträ.

GULLBRANDSTORP (Harplinge kommun, Hallands län). S. J. II d. 17 ts. 599 km från Stockholm över Göteborg. Klass 6. Dyrort A. Uppbörd c:a 40,000 kronor. Stationsföreståndare A. L. Flodin, f. 23 juni 1882. Övriga tjänstemän: 1 trafikbiträde och 2 stationskarlar. Poststation är förenad med järnvägsstationen. Underlydande trafikplats: Söndrum.

Stationssamhälle. Åkerbrukstrakt med c:a 3 à 400 inv. Skola, telefonstation, handlande och hantverkare. Avstånd till kyrka och läkare 8 km, Halmstad. Industri: Kvarn, kraftstation och stenhuggeri med c:a 150 à 200 arbetare. Egendom: Styrdal 1 km. — 2 km till havet med utmärkt badstrand.

GULLRINGEN (Södra Vi kommun, Kalmar län). Ö. C. J. 294 km från Stockholm över Linköping. Klass 2. Dyrort A. Tjänstgöringstid 8 timmar. Stationsföreståndare G. Jakobsson, f. 26 maj 1876. Övriga tjänstemän: 1 stationskarl och 1 bromsare.

Industrisamhälle. Skogstrakt med c:a 200 inv. Skola 1 km, skjutsstation, poststation, telefonstation, bankkontor, handlande och hantverkare. Avstånd till kyrka 10 km, läkare 20 km. Industri: Såg, lådfabriker, snickerifabrik och elektr. kvarn. Egendom: Ålhult 3 km.

GULLSPÅNG (Annehärads kommun, Skaraborgs län). N. Bs. J. 307 km från Stockholm över Strömtorp och Laxå. Klass 3. Dyrort A. Uppbörd c:a 43,000 kronor. Tjänstgöringstid 6 timmar. Stationsföreståndare G. E. Kock, f. 8 mars 1871. Övriga tjänstemän: 1 kontorsbiträde och 2 stationskarlar. Övergångsstation för linjen Gullspång—Torved å V. G. J.

Ur Trafikverket museers samlingar - Sveriges Järnvägsmuseum - Trafikverket



GUSSELBY

Industri- och stationssamhälle. Åkerbrukstrakt med c:a 500 inv. Kyrka, skola, gästgiveri, skjutsstation, poststation, telefonstation med telegramexp., bankkontor, handlande och hantverkare. Avstånd till läkare 12 km, Värmlands Säby. Industri: Gullspångs elektrokemiska a.-b., Kraft-a.-b. Gullspång—Munkfors stora kraftstation. Egendom: Åråsmed såg, tegelbruk och laxfiske. — Södra Råda ödekyrka 8 km.

GULLTRÄSK (Edefors kommun, Norrbottens län). S. J. V d. 15 ts. 1,194 km från Stockholm. Klass 6. Dyrort E. Uppbörd c:a 60,000 kronor. Tjänstgöringstid 14 timmar. Stationsföreståndare K. A. Jacobsson, f. 3 nov. 1879. Övriga tjänstemän: 1 trafikbiträde. Poststation är förenad med järnvägsstationen.

Stationssamhälle. Skogs- och bergstrakt med c:a 80 inv. Skola, skjutsstation, telefonstation och handlande.

GUNGVALA (Asarums kommun, Blekinge län). K. V. B. J. 511 km från Stockholm över Vislanda. Trafikplats. Dyrort A. Uppbörd c:a 12,500 kronor. Tjänstgöringstid 14 timmar. Föreståndare C. H. Sandin, f. 11 nov. 1867. Poststation är förenad med trafikplatsen.

Åkerbrukstrakt med c:a 300 inv. Skola, handlande och hantverkare. Avstånd till kyrka 3 km, läkare, apotek, hotell, postkontor, bankkontor m. m. 7 km, Karlshamn, och telefonstation 3 km. Industri: Gungvallaryds och Rå andelsstärkelsefabriker, gatstenhuggeri. Egendomar: Danstorp 2 km, Gungvala, Gungvalaryd 2 km och Rå 0.5 km.

GUNNARSTORP (Norra Vrams kommun, Malmöhus län). H. H. J. 573 km från Stockholm över Hässleholm. Klass 3. Dyrort A. Uppbörd c:a 70,000 kronor. Tjänstgöringstid 13 timmar. Stationsföreståndare E. Rehn, f. 26 juni 1882. Övriga tjänstemän: 1 kontorsbiträde och 2 stationskarlar. Poststation är förenad med järnvägsstationen.

Industri- och stationssamhälle. Åkerbrukstrakt med c:a 700 inv. Handlande och hantverkare. Avstånd till kyrka, skola och läkare 3 km. Industri: Stenkolsschakt, tillhörande

Trafikverket museers samlingar - Sveriges Järnvägsmuseum - Trafikverket



GUSUM

Höganäs-Billesholms a.-b. Egendomar: Aleborg 1 km, Gustavsborg 0.5 km, Knäppe 2 km, Nybygget 1.5 km, Ottarp 2 km, Ulriksdal 0.5 km, Vrams-Gunnarstorp 2.5 km och Ängagård 0.5 km. — Inom en mils omkrets från Gunnarstorp finnes 15 stationer och trafikplatser: Kvidinge, Kärreberga, Åstorp, Gunnarstorp, Bjuv, Billesholm, Hyllinge gruva, Mörarp, Spannarp, Heagård, N. Vram, Billesholms gruva, Nyvång, Ormastorp och Hasslarp.

GUNNILSE (Angereds kommun, Älvsborgs län). V. G. J. 461 km från Stockholm över Gårdsjö. Klass 2. Dyrort C. Uppbörd c:a 50,000 kronor. Tjänstgöringstid 17 timmar. Stationsföreståndare J. A. Östman, f. 8 jan. 1875. Övriga tjänstemän: 1 kontorsbiträde och 1 stationskarl. Poststation är förenad med järnvägsstationen.

Stationssamhälle. Åkerbruks-, skogs- och bergstrakt med c:a 2,000 inv. Kyrka, skola, skjutsstation, telefonstation, handlande och hantverkare. Läkare i Göteborg, 13 km. Industri: Elektr.-verk, kvarn och A.-b. Skånska cementgjuteriet. Egendomar: Angered, Larsgården 2 km, Gunnared och Gustegården.

GUSSELBY (Linde kommun, Örebro län). F. L. J. 214 km från Stockholm över Köping. Klass 3. Dyrort A. Uppbörd c:a 40,000 kronor. Tjänstgöringstid 13 timmar. Stationsföreståndare K. A. Öhrn, f. 20 nov. 1870. Övriga tjänstemän: 1 stationskarlsförman och 2 stationskarlar.

Industri- och stationssamhälle. Åkerbruks- och skogstrakt med c:a 1,500 inv. Skola, poststation, telefonstation, handlande och hantverkare. Avstånd till kyrka, läkare etc. 5 km, Lindesberg. Industri: Kvarn, masugn och valsullfabrik. Egendomar: Albäcken 1 km, Aspa 4 km, Eriksberg 1 km, Fredriksborg 2 km, Gusselborg 1 km, Hagalund 0.5 km, Marielund 0.5 km, Ragvaldsberg 0.5 km, Urby 2 km och Östanby 1 km.

GUSTAVS (Gustavs kommun, Kopparbergs län). S. D. J. 211 km från Stockholm över Krylbo. Klass 3. Dyrort A. Uppbörd c:a 85,500 kronor. Tjänstgöringstid 11 timmar. Stationsföreståndare A. F. Johansson, f. 9 febr. 1865. Övriga tjänstemän: 1 kontorsbiträde och 2 stationskarlar. Underlydande trafikplatser: Solvarbo och Naglarby.

Industri- och stationssamhälle. Åkerbruks-, skogs- och bergstrakt med c:a 2,550 inv. Kyrka, skola, skjutsstation, poststation, telefonstation med telegramexp., bankkontor,

Ur Trafikverket museers samlingar - Sveriges Järnvägsmuseum - Trafikverket



GYSINGE

handlande och hantverkare. Industri: J. A. Edenholms guldlistfabrik, såg och möbelfabrik, A.-b. Göteborgs guldlistfabrik och G. Lundgrens ramfabrik. — Ångbåtsled under sommaren Gustavs—Falun å Dalälven och sjön Runn. 2 km från stationen till ångbåtsleden.

GUSTAVSTORP (Mörrums kommun, Blekinge län). B. K. B. 522 km från Stockholm över Karlshamn och Vislanda. Klass 2. Dyrort A. Uppbörd c:a 45,000 kronor. Tjänstgöringstid 14 timmar. Stationsföreståndare S. N. Roos, f. 23 nov. 1863. Övriga tjänstemän: 1 kontorsbiträde. Poststation är förenad med järnvägsstationen.

Stationssamhälle. Åkerbruks-, skogs- och bergstrakt med c:a 500 inv. Skola, skjutsstation, telefonstation, handlande och hantverkare. Avstånd till kyrka 4 km, läkare 12 km. Industri: Sågverk och träförädlingsfabrik.

GUSUM (Ringarums kommun, Östergötlands län). V. B. 241 km från Stockholm över Norrköping. Klass 2. Dyrort A. Uppbörd c:a 100,000 kronor. Tjänstgöringstid 8 timmar. Stationsföreståndare J. E. Sundström, f. 11 sept. 1890. Övriga tjänstemän: 1 trafikbiträde. Underlydande trafikplatser: Strolången och Yxningen.

Bruks-, industri- och stationssamhälle. Åkerbrukstrakt med c:a 800 inv. Kyrka, skola, pensionat, poststation, telefonstation och bankkontor. Industri: Gusums bruks- och fabriks-a.-b., bruks- och lantegendom, mässingsbruk m. m. och tjärbränneri. Egendomar: Emtöholm 6 km, Frörum 3 km, Långserum och Ursäter.

GYLLEBO (Östra Vemmerlövs kommun, Kristianstads län). Y. G. St. O. J. 603 km från Stockholm över St. Olov, Brösarp och Hästveda. Klass 1. Dyrort A. Uppbörd c:a 46,000 kronor. Tjänstgöringstid 8 timmar. Stationsföreståndare A. Grahnquist, f. 26 sept. 1883. Övriga tjänstemän: 1 stationskarl. Poststation är förenad med järnvägsstationen.

Stationssamhälle. Åkerbruks- och skogstrakt med c:a 1,200 inv. Kyrka, skola, telefonstation med telegramexp., handlande och hantverkare. Avstånd till läkare 10 km.

Järnvägsmuseets samlingar - Sveriges Järnvägsmuseum - Trafikverket



GYTTORP

Industri: Mejeri, torvströfabriker och ångbrännerier. Egendomar: Carlsro 2 km, Ejlertslund 1 km, Fredriksborg 1.5 km, Gyllebo 3 km, Karlabo 2 km, Rygård 3.5 km, Sofielust 2 km, Vemmerlövsgård 2 km och Vemmerslövstorp 3 km.

GYLSBODA (Örkeneds kommun, Kristianstads län). S. O. E. J. 491 km från Stockholm över Älmhult. Klass 1. Dyrort A. Uppbörd c:a 46,000 kronor. Tjänstgöringstid 7 timmar. Stationsföreståndare C. Sandborg, f. 11 april 1883. Poststation är förenad med järnvägsstationen. Underlydande trafikplats: Esseboda.

Stationssamhälle. Åkerbruks-, skogs- och bergstrakt med c:a 110 inv. Skola, handlande och hantverkare. Avstånd till kyrka 4 km. Industri: Svenska Granitindustri-a.-b.

GYSINGE (Österfärnebo kommun, Gävleborgs län). S. G. G. J. 181 km från Stockholm över Sala. Klass 2. Dyrort A. Uppbörd c:a 97,000 kronor. Tjänstgöringstid 16 timmar. Stationsföreståndare G. Lind, f. 20 juni 1872. Övriga tjänstemän: 2 stationskarlar. Underlydande trafikplats: Smedsäng.

Brukssamhälle. Åkerbruks- och skogstrakt med c:a 800 inv. Skola, läkare, apotek, sjukstuga, epidemisjukstuga, pensionat, gästgiveri, skjutsstation, poststation, telefonstation, handlande och hantverkare. Avstånd till kyrka och bankkontor 5 km. Industri: Gysinge bruk, ägare St. Kopparbergs bergslags a.-b., som har elektrisk smältugn på platsen för tillverkning av elektrostål.

GYTTORP (Nora landskommun, Örebro län). N. Bs. J. 224 km från Stockholm över Köping. Klass 4. Dyrort B. Uppbörd c:a 360,000 kronor. Tjänstgöringstid 14 timmar. Stationsföreståndare G. J. Andersson, f. 28 febr. 1874. Övriga tjänstemän: 1 kontorsbiträde. Poststation är förenad med järnvägsstationen. Underlydande trafikplatser: Pershyttan och Bergsäng. Övergångsstation för linjen Gyttorp—Bredsjö.

Bruks- och stationssamhälle. Åkerbruks-, skogs- och bergstrakt med c:a 600 inv. Skola, skjutsstation, handlande och hantverkare. Avstånd till kyrka och läkare 5 km, Nora.

Ur Trafikverket museers samlingar - Sveriges Järnvägsmuseum - Trafikverket

Industri: Gyttorp, ägare Nitroglycerin-a.-b., för tillverkning av sprängämnen. Egendomar: Bastnäs 3 km, Bergsäng, gruvfält, 1 km, Bleksberg 10 km, Bleksbergstorp 10 km, Brotorp 10 km, Fogdhyttan 5 km, Lerdalen 7 km och Nor 7 km. — Pershytte gruvfält 1 km och Västgöthyttan 12 km, tackjärnshytta.

GÅNGHESTER (Toarps kommun, Älvsborgs län). B. A. J. 428 km från Stockholm över Borås N. och Herrljunga. Klass 2. Dyrort B. Uppbörd c:a 21,000 kronor. Tjänstgöringstid 17 timmar. Stationsföreståndare C. F. Bergkvist, f. 8 aug. 1877. Övriga tjänstemän: 1 kontorsbiträde och 1 stationskarl. Övergångsstation för linjerna Borås—Alvesta och Borås—Ulricehamn.

Stationssamhälle. Skogs- och bergstrakt med c:a 100 inv. Avstånd till läkare 7 km, Borås, till kyrka 7 km, Toarp, eller 4 km, Målsryd, till skola 4 km, Målsryd. Industri: Snickerifabrik och lådfabrik samt sågverksrörelse.

GÅRDBY (Gårdby kommun, Kalmar län). S. Ö. J. 510 km från Stockholm. Klass 1. Dyrort A. Uppbörd c:a 38,000 kronor. Tjänstgöringstid 10 timmar. Stationsföreståndare J. F. Haglund. Poststation är förenad med järnvägsstationen. Underlydande trafikplatser: Ölands Skogsby, Lenstad och N:a Möckleby.

Stationssamhälle och åkerbrukstrakt. Gästgiveri, skjutsstation, telefonstation, handlande och hantverkare. Avstånd till kyrka 1 km, skola 2 km, läkare 32 km, Borgholm. Industri: Kvarnar och tegelbruk.

GÅRDNÄS (Sånga kommun, Västernorrlands län). Hd. S. J. 673 km från Stockholm över Sollefteå. Klass 1. Dyrort B. Stationsföreståndare R. Tilly, f. 1 okt. 1897. Poststation är förenad med järnvägsstationen.

Handlande och hantverkare.

GÅRDSJÖ (Hova kommun, Skaraborgs län). S. J. II d. 5 ts. 252 km från Stockholm. Klass 3. Dyrort A. Uppbörd c:a 50,000 kronor. Tjänstgöringstid hela dygnet. Stationsföreståndare S. J. T. Lindholm, f. 28 okt. 1877. Övriga tjänstemän: 3 kontorister, 2 stationsförmän, 12 stationskarlar och 7 omlastare. Poststation är förenad med järnvägsstationen. Övergångsstation för Västergötland—Göteborgs järnväg. V. G. J:s lokomotivstall.

Stationssamhälle. Skogstrakt med c:a 300 inv. Skola, hotell, pensionat, handlande och hantverkare. Avstånd till kyrka, läkare och apotek 9 km, Hova. Egendomar; Gårdsjö med sågverks- och torvrörelse 2.5 km, Motorp.

GÅRDSTÅNGA (Gårdstånga kommun, Malmöhus län). L. K. S. J. 580 km från Stockholm över Eslöv och Örtofta. Klass 2. Dyrort A. Stationsföreståndare N. Christensson, f. 15 juli 1875. Poststation är förenad med järnvägsstationen.

Åkerbrukstrakt med c:a 824 inv. Handlande och hantverkare. Industri: Bränneri och mejeri. Egendomar: Bagershill, Nygård, Roslöfsholm, Östra Snärtinge, Östergård och Östragård.

GÅRDVEDA (Gårdveda kommun, Kalmar län). Hv. M. J. 445 km från Stockholm över Nässjö och Vetlanda. Klass 1. Dyrort A. Stationsföre-

Ur Trafikverket museers samlingar - Sveriges Järnvägsmuseum - Trafikverket



GÄLLIVARE

ståndare B. A. Swensson, f. 5 nov. 1882. Poststation är förenad med järnvägsstationen. Övergångsstation för linjen Växjö—Åseda—Hultsfred.

Åkerbrukstrakt med c:a 640 inv. Kyrka, skola, hotell, handlande och hantverkare. Industri: Elektr. kraftstation och möbelfabrik. Egendomar: Basgärde, Flathult 6 km, Grönkulla 4 km, Gårdveda 1.7 km och Ljungby 0.5 km.

GÅRRÖ (Österslövs kommun, Kristianstads län). C. H. J. 535 km från Stockholm. Klass 1. Dyrort A. Uppbörd c:a 5,500 kronor. Tjänstgöringstid 8 timmar. Stationsföreståndare N. Johnsson, f. 15 dec. 1887. Poststation är förenad med järnvägsstationen. Underlydande trafikplats: Korsholm.

Stationssamhälle och bergstrakt. Telefonstation och handlande. Industri: Stenindustri och skogsavverkning. Egendomar: Allarp 1 km och Gårrö.

GÅSVARV (Älvdalens kommun, Kopparbergs län). G. D. J. 399 km från Stockholm över Storvik och Falun. Trafikplats. Dyrort B. Föreståndare A. L. Andréasson, f. 14 maj 1902. Poststation är förenad med trafikplatsen.

Åkerbruks-, skogs- och bergstrakt med c:a 170 inv. Skola, handlande och hantverkare. Avstånd till kyrka och läkare 5 km.

GÅVETORP (Lekaryds kommun, Kronobergs län). S. J. III d. 9 ts. 412 km från Stockholm över Nyköping. Klass 6. Dyrort A. Uppbörd c:a 17,500 kronor. Tjänstgöringstid 16 timmar. Stationsföreståndare P. W. Ehrenberg, f. 11 aug. 1870. Övriga tjänstemän: 1 trafikbiträde och 2 stationskarlar. Poststation är förenad med järnvägsstationen.

Industri- och stationssamhälle. Åkerbruks- och skogstrakt med c:a 60 inv. Handlande. Avstånd till kyrka 3 km, till skola 2 km. Industri: Mälteri och tegelbruk. Egendomar: Dansjö gård, Gåvetorp, Hjärtanäs, Torsagård, Hjärtenholm, Hökaryd, Lekaryds Djurgård, Lekaryds Östergård och Ääng. — Grännaforsa hälsobrunn 3 km.

Ur Trafikverket museers samlingar - Sveriges Järnvägsmuseum - Trafikverket



GÄVLE CENTRAL

GÄLLARED (Gällareds kommun, Hallands län). Wb. Ä. J. 577 km från Stockholm över Varberg. Klass 1. Dyrort A. Uppbörd c:a 16,700 kronor. Tjänstgöringstid 9 timmar. Stationsföreståndare P. W. Tranné, f. 19 juni 1888. Poststation är förenad med järnvägsstationen. Underlydande trafikplatser: Silvergärde och Spetsebo.

Stationssamhälle. Åkerbruks-, skogs- och bergstrakt med c:a 100 inv. Kyrka, skola, pensionat, telefonstation, handlande och hantverkare. Avstånd till läkare och apotek 10 km.

GÄLLIVARE (Gällivare kommun, Norrbottens län). S. J. V d. 15 ts. 1,313 km från Stockholm. Klass 1 B. Dyrort G. Uppbörd c:a 466,000 kronor. Tjänstgöringstid hela dygnet. Stationsföreståndare A. F. Friberg, f. 30 dec. 1875. Övriga tjänstemän: 1 förste stationsskrivare, 1 stationsskrivare, 7 kontorister, 3 stationsförmän, 3 trafikbiträden och 21 stationskarlar. Underlydande trafikplats: Sikträsk. Övergångsstation till Porjus, Malmberget och Koskullskulle. Lokomotivstation, transformatorstation och mindre reparationsverkstad.

Municipalsamhälle. Skogs- och bergstrakt med c:a 2,000 inv. Kyrka, skola, läkare, apotek, hotell, pensionat, skjutsstation, postkontor, telegraf- och telefonstation, bankkontor. Dundret 823 m. ö. h.

GÄLLÖ (Revsunds kommun, Jämtlands län). S. J. IV d. 10 ts. 539 km från Stockholm. Klass 5. Dyrort B. Stationsföreståndare P. O. Pettersson, f. 25 okt. 1870. Övriga tjänstemän: 1 trafikbiträde och 1 stationskarl.

Skogstrakt med c:a 2,450 inv. Skola, gästgiveri, poststation, telefonstation med telegramexp. och bankkontor. Avstånd till kyrka 6 km. Industri: Ångsåg och tegelbruk. Egendomar: Björnön 12 km (tre egendomar med samma namn).

GÄRDS KÖPINGE (Köpinge kommun, Kristianstads län). Ö. S. J. 568 km från Stockholm över Hästveda. Klass 2. Dyrort A. Uppbörd c:a 40,000

Ur Trafikverket museers samlingar - Sveriges Järnvägsmuseum - Trafikverket



GÄVLE SÖDRA

kronor. Tjänstgöringstid 9 timmar. Stationsföreståndare C. A. Olson, f. 10 okt. 1881. Övriga tjänstemän: 1 stationskarl. Poststation är förenad med järnvägsstationen.

Åkerbrukstrakt med c:a 1,000 inv. Kyrka, skola, pensionat, skjutsstation, handlande och hantverkare. Avstånd till läkare 10 km. Industri: Brännvinsbrännerier, kvarnar, mejerier och tegelbruk. Egendomar: Haga 1 km, Kulladal 2 km, Köpingemölla 0.5 km, Lunden 2 km, Skogshem 1 km och Ugerup 2 km.

GÄRDSLÖSA (Gärdslösa kommun, Kalmar län). S. Ö. J. 12 km från Borgholm. Trafikplats. Dyrort B. Föreståndare Th. Wickström. Poststation är förenad med trafikplatsen.

Trafiksamhälle och åkerbrukstrakt med c:a 1,160 inv. i kommunen. Skola, telefonstation med telegramexp., handlande och hantverkare. Avstånd till kyrka 6 km. Industri: Bränntorvfabrik, kvarn, mejeri, snickerifabrik och träförädlingsfabrik. Egendomar: Galltorp 1 km, Mossberga 7 km, Norrgården 8 km och Sätra. Ismanstorps fornborg 6 km, Karums alvar 4 km.

GÄRSNÄS (Stiby kommun, Kristianstads län). M. S. J. 608 km från Stockholm över St. Olov, Brösarp och Hästveda. Klass 4. Dyrort A. Uppbörd c:a 200,000 kronor. Tjänstgöringstid 15 timmar. Stationsföreståndare C. T. L. Scholander, f. 28 sept. 1878. Övriga tjänstemän: 1 stationsskrivare. 1 kontorsbiträde, 1 stationskarlsförman, 3 stationskarlar och 1 elev. Övergångsstation för linjen Ystad—Gärsnäs—St. Olov.

Stationssamhälle och åkerbrukstrakt med c:a 800 inv. Kyrka, skola, hotell, pensionat, skjutsstation, poststation, telefonstation med telegramexp. och handlande. Avstånd till läkare 5 km och apotek 12 km. Industri: Saftstation, äg. Svenska sockerfabriks-a.-b., samt stenhuggerier och kvarnar. Egendomar: Gärsnäs säteri 1 km, Komstadmölla 2 km, Sextorp 2 km, Stiby 1 km, Stibyborg, Tågarp 1 km, Ulriksberg 2 km, Virrestad 2 km, Glimmingehus 9 km och Östra Herrestads kyrka 2 km.

GÄVLE CENTRAL (Gävle stad, Gävlebogs län). G. D. J. 180 km från Stockholm över Uppsala. Klass 2. Dyrort E. Uppbörd c:a 1,300,000 kro-

Ur Trafikverket museers samlingar - Sveriges Järnvägsmuseum - Trafikverket



GÖSSÄTER

nor. Tjänstgöringstid 16 timmar. Stationsföreståndare Hj. Schultz, f. 1 maj 1871. Övriga tjänstemän: 1 förste stationsskrivare, 1 stationsskrivare, 7 kontorsbiträden, 2 stationskarlsförmän, 1 portvakt, 19 stationskarlar, 1 nattvakt och 1 notisbud. Övergångsstation för linjerna Gävle—Dala, Uppsala—Gävle, Gävle—Ockelbo och Sala—Gysinge—Gävle. Järnvägsförvaltning, lokomotivstation, transformatorstation och reparationsverkstad.

Residens-, handels- och industristad med c:a 40,000 inv. — Furuviks folkpark och havsbad 14 km, Bönans fiskeläge och havsbad 15 km, Älvkarleö vattenfall 28 km. Vid Gävle Central expedieras endast resande samt paket och ilgods.

GÄVLE NORRA (Gävle stad, Gävleborgs län). G. D. J. 257 km från Stockholm över Storvik. Klass 1. Dyrort E. Uppbörd c:a 1,800,000 kronor. Tjänstgöringstid 20 timmar. Stationsföreståndare E. V. Forsberg, f. 18 maj 1882. Övriga tjänstemän: 2 expeditionsföreståndare, 1 förste stationsskrivare, 2 stationsskrivare, 10 kontorsbiträden, 6 stationskarlsförmän, 45 stationskarlar, 3 notisbud, 10 konduktörer och 20 bromsare. Underlydande trafikplats: Fredriksskans hamn. Övergångsstation för linjen Uppsala—Gävle.

GÄVLE SÖDRA (Gävle stad, Gävleborgs län). U. G. J. 180 km från Stockholm över Uppsala. Klass 8. Dyrort E. Uppbörd c:a 700,000 kronor. Tjänstgöringstid 17 timmar. Stationsföreståndare C. A. Ekman, f. 2 febr. 1870. Övriga tjänstemän: 3 stationsskrivare, 6 kontorsbiträden, 6 stationskarlsförmän, 27 stationskarlar, 2 notisbud, 15 konduktörer och 11 bromsare. Underlydande trafikplatser: Järvsta, Knaperåsen och Furuvik. Övergångsstation för linjerna Gävle södra—Bomhus, Gävle södra—Ockelbo samt sedermera även Ostkustbanan.

GÄVUNDA (Venjans kommun, Kopparbergs län). S. J. II d. 18 ts. 330 km från Stockholm över Vansbro. Klass 6. Dyrort B. Uppbörd c:a

Ur Trafikverket museers samlingar - Sveriges Järnvägsmuseum - Trafikverket



GÖTEBORGS B:S

50,000 kronor. Tjänstgöringstid 13 timmar. Stationsföreståndare P. Andersson Ekstrand, f. 4 dec. 1873. Övriga tjänstemän: 1 stationskarl. Poststation är förenad med järnvägsstationen.

Stationssamhälle. Skogs- och bergstrakt med c:a 1,000 inv. Skola, handlande och hantverkare. Avstånd till läkare och apotek 38 km, Mora, till kyrka 30 km. Egendom: Johannisholm 6 km.

GÖKALUND (Söderåkra kommun, Kalmar län). Ö. Bl. J. 492 km från Stockholm över Torsås och Kalmar. Klass 1. Dyrort A. Uppbörd c:a 18,000 kronor. Tjänstgöringstid 12 timmar. Stationsföreståndare A. Håkansson, f. 16 april 1877. Poststation är förenad med järnvägsstationen.

Municipal- och stationssamhälle. Åkerbrukstrakt. Skola, pensionat, bankkontor, handlande och hantverkare. Avstånd till kyrka och läkare 10 km. Egendomar: Gummebo 1 km, Ingabo 2 km, Ragnabo 2 km och Siggetorp 1 km. — Utsikt över Kolmården.

GÖRINGEN (Ore kommun, Kopparbergs län). IV d. D. Hd. J. ts. 386 km från Stockholm över Bollnäs. Trafikplats. Dyrort B. Uppbörd c:a 5,000 kronor. Tjänstgöringstid 8 timmar. Föreståndare P. O. Edvall, f. 8 april 1891.

Trafiksamhälle och skogstrakt med c:a 50 inv. Avstånd till skola 3 km.

GÖSSÄTER (Fullösa kommun, Skaraborgs län). V. G. J. 318 km från Stockholm över Gårdsjö. Klass 3. Dyrort A. Uppbörd c:a 135,000 kronor. Tjänstgöringstid 13 timmar. Stationsföreståndare N. Ryle, f. 3 dec. 1888. Övriga tjänstemän: 1 förste kontorsbiträde och 2 stationskarlar. Poststation är förenad med järnvägsstationen. Underlydande trafikplatser: Kärrgården, Kinnemalma och Vänern.

Bruks- och industrisamhälle med c:a 300 inv. Skola, pensionat, skjutsstation, handlande och hantverkare. Avstånd till kyrka 4 km, Forshem. Industri: Hällekis cementfabrik, kalkugnar, oljefabrik och stenhuggerier. Egendomar: Fredriksfors, Gössäter, Värmagården 3 km och Örnekulla 5 km.

Ur Trafikverket museers samlingar. - Sveriges Järnvägsmuseum - Trafikverket



GÖTEBORG S. J.

GÖTA (Fuxerna kommun, Älvsborgs län). L. L. E. J. 595 km från Stockholm över Ludvika och 503 km över Olskroken. Klass 6. Dyrort C. Stationsföreståndare H. Johnsson, f. 3 juli 1871. Poststation är förenad med järnvägsstationen. Underlydande trafikplats: Tunge Torp.

Industri- och stationssamhälle med c:a 600 inv. Skola och handlande. Avstånd till kyrka och läkare 3 km. Industri: Sulfit- och sulfitspritfabrik samt tegelbruk.

GÖTEBORG B:s (Göteborgs stad, Göteborgs och Bohus län). B. J. 620 km från Stockholm över Ludvika och Tillberga. Stationsföreståndare A. H. Landin, f. 28 juni 1885.

Stationen är gemensam för Bergslagernas, Göteborg—Borås och Statens järnvägar (Västkustbanan). Under år 1924 försåldes vid stationen 456,716 personbiljetter. Under samma år avsändes 138,314 ton vagnslastgods och 43,735 ton styckegods samt ankommo 178,041 ton vagnslastgods och 35,401 ton styckegods (allt exklusive övergångsgodset). — Rikets till storleken andra stad samt dess förnämsta handels- och hamnstad med omkring 230,000 inv.

GÖTEBORG S. J. (Göteborgs stad, Göteborgs och Bohus län). S. J. II d. 4 ts. 458 km från Stockholm över Katrineholm. Överinspektorsstation. Dyrort F. Uppbörd c:a 4,400,000 kronor. Tjänstgöringstid hela dygnet. Stationsföreståndare H. Flyckt, f. 5 april 1864. Övriga tjänstemän: 4 expeditionsföreståndare, 1 underinspektor, 1 förste telegrafist, 6 förste stationsskrivare, 19 stationsskrivare, 11 förste kontorister, 14 kontorister, 2 kontorsbiträden, 2 bangårdsmästare, 16 stationsförmän, 40 trafikbiträden, 2 portvakter, 169 stationskarlar, 21 tågmästare och 41 konduktörer. Underlydande trafikplats: Sävenäs rangeringsbangård.. Distriktsförvaltning, sektionsledning, lokomotivstation och reperationsverkstad.

Storindustri: Skandinaviska Granit-a.-b., Förenade Granitindustrierna, A.-b. Götaverken, med c:a 2,000 arbetare, tillv. bl. a. Dieselmotorer, A.-b. Svenska Kullagerfabriken, A.-b. Lindholmen-Motala med c:a 1,000 arbetare (avdelning i Motala), tillv. ångmaskiner,

Trafikverket museer, samlingar - Sveriges Järnvägsmuseum - Trafikverket



GÖTEBORG SÄRÖBANANS

ångpannor och rörångpannor etc., A.-b. Göteborgs Bult- och Nagelfabrik, Eriksborgs mek. verkst.-a.-b., A.-b. Lundby mek. verkst., A.-b. Förenade Piano- och orgelfabriker, J. G. Malmsjö a.-b. och C. H. Billbergs Pianofabriks-a.-b., H. C:son Levin, gitarrer, mandoliner och lutor, A.-b. Elektroapparater, A.-b. Stängselfabriken, A. J. G. Bissmark & C:o, tillv. av armatur för maskiner, gas, vatten och ånga, A.-b. Göteborgs kapsylfabrik, A.-b. Hugo Bruzewitz' Bleckvarufabrik, Göteborgs Galvaniseringsfabrik, A.-b. Princeps, maskiner för tryckeriind., A.-b. Original Odhner, räknemaskiner, E. A. Rosengrens kassaskåpsfabriks a.-b., Nya a.-b. Göteborgs järnsängsfabrik, Elektriska Svetsnings-a.-b., tillv. av spårväxlar och svetsningsarbeten, Bohus mek. verkstads-a.-b., Connaverkens a.-b., tillv. av tvättmaskiner, Bark & Warburgs förenade a.-b., A.-b. Strömman & Larsson, tillv. av byggnadssnickeri, A. Selander & Söners a.-b., tillv. av möbler, Färgenäs a.-b. tillv. av lådbräder, A.-b. Ferm & Perssons förgyllningsetablissement, A.-b. Göteborgs Guldlistfabrik, Förenade Guldlistfabrikernas a.-b., tillv. av ramlister, A.-b. Wikanders korkfabriker, Linoleums a.-b. Forshaga, Göteborgs Ångbageri & Ångkvarns a.-b., P. O. Stokkebyes kvarn-a.-b., Svenska sockerfabriks-a.-b. sockerraffinaderier, Bröderna Kanold a.-b., choklad- och karamelltillverkning, A.-b. Göteborgs choklad- & konfektfabrik, Cap. choklad- & konfektfabriks-a.-b., Axel Forsberg choklad-, karamell- och konfektfabrik, A.-b. Pellerins Margarinfabrik och A.-b. O. Mustad & Son, Slakteri-a.-b. Göta och A.-b. D. Hasselblads charkuteri, A.-b. Sveriges Förenade konservfabriker och Stribergs konservfabrikers a.-b., A.-b. Vinägron, tillv. av senap, soja och ättika, Thomsens fabriks-a.-b., tillv. av makaroner, Förenade Kaffeimportörernas rosteri-a.-b. Triangeln, A.-b. J. A. Pripp & Son, J. W. Lyckholm & C:o och Münchens nya bryggeri-a.-b., A.-b. Apotekarnas förenade vattenfabriker, A.-b. Svenska Tobaksmonopolets snusfabrik, Gamlestadens fabrikers a.-b. och Claes Johansson & C:os väveri-a.-b., Ahlafors nya spinneri-a.-b., Göteborgs kamgarnsspinneri-a.-b., A.-b. Lana och A.-b. Jakobsdals kamgarnsspinneri, Spinneri-a.-b. Hermann Kürzel, Nya Svenska möbeltygs- och mattfabriks a.-b., Gårda fabrikers a.-b., A. Jönsson & C:o, trikåtillverkning, A.-b. Svenska gardinfabrikerna, A.-b. P. Ericsson & C:o, persienner etc., J. Dahlander & C:os Tapetfabrik a.-b., tillv. av regnkläder, A.-b. J. A. Wettergren & C:o (även ägare av Nya a.-b. Herr- & gosskläderfabriken) den största av landets konfektionsfabriker, sysselsättande över 800 arbetare, Konfektions-a.-b. Lesslie, A.-b. Gust. Uddenberg, Sveriges förenade linnefabrikers a.-b., A.-b. Linnefabriken Merkur och A.-b. F. W. Hasselblad & C:o, I. Hedström, kravattfabrik, Konfektions-a.-b. Karlson & Stark, korsettfabrik, Göteborgs mössfabriks a.-b., Alb. Bohlin & C:os nya a.-b., mösstillverkning, A.-b. Lundby skönfärgeri & kem. tävttanstalt och Eriksbergs färgeri-a.-b., Wald. Zachrisons bokstryckeri-a.-b., Göteborgs litografiska a.-b., Gustaf Melin a.-b., bokbinderi, Elanders boktryckeri-a.-b. och N. J. Gumpers pappershandel, kontorsböcker, Lindstedts kemigrafiska anstalt, Göteborgs pap-

Ur Trafikverket museers samlingar - Sveriges Järnvägsmuseum - Trafikverket



GÖTEBORG VÄSTGÖTA

persbruks-a.-b., A.-b. Göteborg-Dals pappersbruk, Gamlestadens pappersbruks-a.-b. och Göteborgs tapetfabrik.

GÖTEBORG SÄRÖRANANS (Göteborgs stad, Göteborgs och Bohus län). G. S. J. 458 km från Stockholm över Katrineholm. Klass 6. Dyrort F. Uppbörd c:a 350,000 kronor. Tjänstgöringstid 20 timmar. Stationsföreståndare W. W. Nilsson, f. 15 juni 1880. Övriga tjänstemän: 1 underinspektor, 2 stationsskrivare, 2 kontorsbiträden, 1 portvakt, 10 stationskarlar och 5 konduktörer. Underlydande trafikplats: Slottsskogens rangerstation. Övergångsstation till främmande banor. Järnvägsförvaltning, lokomotivstation och reparationsverkstad.

GÖTEBORG VÄSTGÖTA (Göteborgs stad, Göteborgs och Bohus län). V. G. J. 474 km från Stockholm över Gårdsjö. Klass 7. Dyrort F. Uppbörd c:a 900,000 kronor. Tjänstgöringstid 19 timmar. Stationsföreståndare G. Kjellgren, f. 24 juni 1883. Övriga tjänstemän: 1 expeditionsföreståndare, 1 underinspektor, 1 förste stationsskrivare, 3 stationsskrivare, 8 kontorsbiträden, 1 bangårdsmästare, 6 stationskarlsförmän, 29 stationskarlar, 2 notisbud, 12 konduktörer och 12 bromsare. Järnvägsförvaltning, sektionsledning, lokomotivstation och reparationsverkstad.

GÖTENE (Götene kommun, Skaraborgs län). V. G. J. 328 km från Stockholm över Gårdsjö. Klass 4. Dyrort C. Uppbörd c:a 156,000 kronor. Tjänstgöringstid 16 timmar. Stationsföreståndare K. G. Jörner, f. 28 nov. 1873. Övriga tjänstemän: 1 förste kontorsbiträde, 1 kontorsbiträde och 2 stationskarlar. Underlydande trafikplats: Vättlösa.

Municipalsamhälle. Åkerbruks-, skogs- och bergstrakt med c:a 800 inv. Kyrka, skola, läkare, hotell, pensionat, skjutsstation, poststation, telefonstation med telegramexp. och bankkontor. Industri: Bryggeri, elektr. kraftstation, kvarnar, mejerier, snickeri, torvströ-, trätoffel- och åkdonsfabrik. Egendomar: Lilla Bjurum 9 km, Bölaholm 3 km, Enebacken 5 km, Stora Gullhammar 3 km, Hökatorp 7 km, Kårtorp 4 km, Lövholmen 5 km, Lövåsa 8 km, Silboholm 4 km, Skattegården 4 km, Nya Västerby och Ågården.

Järnvägsmuseets samlingar - Sveriges Järnvägsmuseum - Trafikverket



HAGASTRÖM

H

HABLINGBO (Hablingbo kommun, Gotlands län). Syd-Västra Gotlands jv. 71 km från Visby. Trafikplats. Dyrort A. Föreståndare A. Viman.

Åkerbrukstrakt med c:a 590 inv. i kommunen. Kyrka, skola, poststation, telefonstation, handlande och hantverkare. Industri: Kvarnar, sågar och mejeri.

HABO (Habo kommun, Skaraborgs län). S. J. II d. 5 ts. 394 km från Stockholm över Falköping. Klass 5. Dyrort A. Uppbörd c:a 106,000 kronor. Tjänstgöringstid 12 ½ timmar. Stationsföreståndare C. A. Lindell, f. 18 mars 1865. Övriga tjänstemän: 1 trafikbiträde och 2 stationskarlar.

Stationssamhälle med c:a 2,000 inv. Hoteli, telefonstation med telegramexp., handlande och hantverkare. Avstånd till kyrka 5 km, skola 2 km och läkare 4 km. Industri: Laggkärls- och snickerifabriker, mek. verkstad och ullspinneri. Egendomar: Bränninge 1 km, Dykärr 5 km, Gunnarsbo, Görhult 4 km, Stora Hallebo 3 km, Kärnekulla 2 km, Stora Kärr 2 km, Lindhult 8 km, Nygård 4 km, Tumbäck 4 km och Äskhult 7 km. — 3 km till Vättern och 19 km till Jönköping.

HACKÅS (Hackås kommun, Jämtlands län). S. J. IV d. 19 ts. 602 km från Stockholm över Brunflo. Trafikplats. Dyrort B. Uppbörd c:a 90,000 kronor. Tjänstgöringstid 8 ½ timmar. Föreståndare E. K. Berg, f. 10 mars 1890. Övriga tjänstemän: 1 stationskarl. Poststation är förenad med trafikplatsen. Underlydande trafikplatser: Näckten och Vikbäcken.

Stationssamhälle. Åkerbruks- och skogstrakt med c:a 1,500 inv. Kyrka, skola, gästgiveri, skjutsstation, telefonstation med telegramexp., handlande och hantverkare. Avstånd till läkare 19 km. Industri: Kraftstationer, linberedningsanstalt, kvarnar och sågar. — Under sommaren daglig ångbåtsförbindelse till och från Östersund.

© Trafikverket museers samlingar - Sveriges Järnvägsmuseum - Trafikverket



HAGFORS

HAGALUND (Solna kommun, Stockholms län). S. J. I d. Stockholms ts. 5 km från Stockholm. Klass 4 A. Dyrort G. Uppbörd c:a 200,000 kronor. Tjänstgöringstid 20 timmar. Stationsföreståndare H. G. V. Malmborg, f. 7 juli 1880. Övriga tjänstemän: 1 stationsskrivare, 5 kontorister, 3 stationsförmän, 2 trafikbiträden och 22 stationskarlar. Lokomotivstation, transformatorstation och reparationsverkstad. Rangerings- och utrustningsstation för samtliga långgående snäll- och persontåg, som beröra Stockholm.

Municipalsamhälle med c:a 8,000 inv. Telefonstation med telegramexp. — Stationen förmedlar trafiken även för Råsunda. Egendomar: Nedre Frösunda och Stora Frösunda.

HAGASTRÖM (Valbo kommun, Göteborgs län). G. D. J. 186 km från Stockholm över Uppsala och Gävle. Klass 4. Dyrort D. Uppbörd c:a 54,500 kronor. Tjänstgöringstid 17 timmar. Stationsföreståndare N. Th. Bronner, f. 17 mars 1878. Övriga tjänstemän: 1 kontorsbiträde och 3 stationskarlar. Föreningsstation för Sala—Gysinge—Gävle järnväg. Lokomotiv- och transformatorstation.

Stationssamhälle. Åkerbruks- och skogstrakt med c:a 600 inv. Kyrka, skola, pensionat, poststation, handlande och hantverkare. Läkare, apotek, hotell, skjutsstation, telegraf- och telefonstation, bankkontor i Gävle, 6 km. Industri: mek. verkstad, snickerifabrik och tegelbruk.

HAGELSRUM (Målilla kommun, Kalmar län). N. O. J. 423 km från Stockholm över Nässjö. Trafikplats. Dyrort A. Uppbörd c:a 12,000 kronor. Tjänstgöringstid 9 timmar. Föreståndare E. Franzon, f. 17 sept. 1887. Poststation är förenad med trafikplatsen.

Trafiksamhälle. Åkerbruks- och skogstrakt med c:a 200 inv. Skola, handlande och hantverkare. Avstånd till kyrka, apotek och läkare 4 km, Målilla. Egendomar: Ekenäs 5 km, Hagelsrum med masugn 1 km, Stighult 3 km.

HAGFORS (Norra Råda kommun, Värmlands län). N. Kl. J. 422 km från Stockholm över Karlstad Östra och Laxå. Klass 6. Dyrort B. Upp-

Trafikverket museer, samlingar - Sveriges Järnvägsmuseum - Trafikverket



HALLSBERG

börd c:a 1,130,000 kronor. Tjänstgöringstid 19 timmar. Stationsföreståndare A. W. H. Hedberg, f. 22 aug. 1883. Övriga tjänstemän: 2 stationsskrivare, 4 kontorsbiträden, 1 stationskarlsförman, 15 stationskarlar och 1 nattvakt. Järnvägsförvaltning, lokomotivstation och reparationsverkstad.

Brukssamhälle. Skogs- och bergstrakt med c:a 4,000 inv. Kyrka, skola, hotell, skjutsstation och postkontor. Industri: Hagfors järnbruk, äg. Uddeholms a.-b., med masugnar, elektr. smältverk, bessemer- och martinverk samt valsverk och skruvfabrik.

HAGGE (Norrbärke kommun, Kopparbergs län). S. W. B. 203 km från Stockholm. Stationsföreståndare N. G. S. Hamberg, f. 9 febr. 1884. Underlydande trafikplatser: Norsbro och Hillänge.

Stationssamhälle. Skogs- och bergstrakt. Skola, poststation, handlande och hantverkare. Avstånd till kyrka 8 km. Industri: Sandsta elektr. smältverk. Egendomar: Hagge skogs- och jordbruk, Lärnbo gård.

HALLABRO (Backaryds kommun, Blekinge län). B. T. J. 503 km från Stockholm över Alvesta. Klass 2. Dyrort A. Uppbörd c:a 45,000 kronor. Tjänstgöringstid 10 timmar. Stationsföreståndare C. H. Sundgren, f. 23 maj 1867. Övriga tjänstemän: 1 kontorsbiträde, 1 stationskarl och 1 bromsare. Poststation är förenad med järnvägsstationen och avlönar postverket 1 biträde. Underlydande trafikplats: Vermanshult.

Stationssamhälle med c:a 500 inv. Skola, skjutsstation, telefonstation, handlande och hantverkare. Avstånd till kyrka 5 km, läkare 22 km, skola 2 km. Industri: Kvarnar, såg och träförädlingsverk. Egendomar: Västra och Östra Hallen.

HALLEBY (Skärkinds kommun, Östergötlands län). N. V. H. J. 197 km från Stockholm över Norsholm. Klass 1. Dyrort A. Stationsförestån-

Ur Trafikverket museers samlingar - Sveriges Järnvägsmuseum - Trafikverket



HALLSTAHAMMAR

dare A. A. Kindgren, f. 1 jan. 1879. Poststation är förenad med järnvägsstationen.

Åkerbrukstrakt. Avstånd till kyrka och skola c:a 5 km, till Norrköping 33 km, Linköping 34 km och till Söderköping 27 km. Egendomar: Brånnestad 5 km, Hagsäter 3 km, Halleby, Hermanshult 3 km.

HALLSBERG (Hallsbergs köping, Örebro län). S. J. I d. 3 ts. 199 km från Stockholm. Klass I A. Dyrort D. Uppbörd c:a 377,000 kronor. Tjänstgöringstid hela dygnet. Stationsföreståndare J. E. Mårtensson, f. 20 mars 1872. Övriga tjänstemän: 1 underinspektor, 3 förste stationsskrivare, 8 stationsskrivare, 8 kontorister, 1 kontorsbiträde, 3 bangårdsmästare, 11 stationsförmän, 23 trafikbiträden, 1 portvakt och 162 stationskarlar. Underlydande trafikplats: Lillån. Övergångsstation för statsbanelinjerna Stockholm—Göteborg och Krylbo—Mjölby. Lokomotiv- och transformatorstation.

Köping och åkerbrukstrakt med c:a 3,000 inv. Kyrka, skola, läkare, apotek, hotell, skjutsstation, postkontor, telefonstation med telegramexp., bankkontor. Industri: Läderfabrik, skofabrik, pappersbruk, påsfabrik, bleckemballagefabrik, mek. verkstad, tegelbruk och träförädlingsfabrik m. m. Egendomar: Falla 1 km, Skallerud 2 km, Tomta 3 km, Tynninge 12 km, Ålsta 6 km och Översta 7 km.

HALLSTAHAMMAR (Svedvi kommun, Västmanlands län). S. W. B. 136 km från Stockholm över Kolbäck. Stationsföreståndare G. R. Lindgren, f. 3 nov. 1873.

Bruks- och industrisamhälle med c:a 4,000 inv. Skola, hotell, postexpedition, telefonstation med telegramexp., bankkontor. Avstånd till kyrka 5 km, läkare 14 km, Strömsholm. Industri: Bultfabriks-a.-b., tillv. bult, nagel, skruvnitar, rälsspik o. d., stålgjutgods och järnfönster m. m., Hallstahammars a.-b., tillv. göten, valsat järn och stål, axelämnen, blankdraget järn och komprimerade stålaxlar, Rallsta tegelbruk och Sörkvarns kvarn-a.-b. Egendomar: Amandero 1 km, Berga 3 km, Eldsbo 1 km, Frössvi 3 km, Kvalsta 6 km, Lövboås 3 km, Norrkvarn 1 km, Näs 3 km, Rallsta 3 km, Skantsen 1 km, Sörkvarn 1 km, Ustersta 3 km, Valsta och

Trafikverket arkiv och samlingar - Sveriges Järnvägsmuseum - Trafikverket



HALMSTAD NORRA

Åsby 1 km. — Strömsholms nya kanal-a.-b. har sitt kontor i Hallstahammar. Kanalen har inom samhället 8 slussar. Båtförbindelse med Stockholm c:a 12 timmar. Hamn med elektr. lossnings- och lastningsanordningar.

HALLSTAVIK (Häverö kommun, Stockholms län). S. R. J. 98 km från Stockholm. Klass 4. Grupp B. Uppbörd c:a 260,000 kronor. Tjänstgöringstid 16 timmar. Stationsföreståndare E. G. Lundqvist, f. 2 aug. 1881. Övriga tjänstemän: 1 stationsskrivare och 3 stationskarlar.

Industrisamhälle med c:a 2,000 inv. Kyrka, skola, läkare, pensionat, poststation, telefonstation med telegramexp., bankkontor. Industri: Holmens bruks- och fabriks-a.-b:s pappersbruk. — Edebo kyrka och Gillberga gryta 7 km.

HALLTORP (Halltorps kommun, Kalmar län). K. Ts. J. 527 km från Stockholm över Kalmar och Nässjö. Klass 2. Dyrort A. Uppbörd c:a 35,000 kronor. Tjänstgöringstid 15 timmar. Stationsföreståndare P. E. Johansson, f. 27 nov. 1871. Övriga tjänstemän: 1 kontorsbiträde. Poststation är förenad med järnvägsstationen. Underlydande trafikplats: Trottorp.

Stationssamhälle. Åkerbruks- och skogstrakt med c:a 1,000 inv. Kyrka, skola, skjutsstation, telefonstation med telegramexp., handlande och hantverkare. Avstånd till läkare, bank och apotek 6 km, till Kalmar 30 km. Egendomar: Aspelund, Högaberga, Namnerum, Prästlycke, Trottorp och Vinterbo 6 km.

HALLVARDS (Vesterhejde kommun, Gotlands län). V. V. J. 9 km från Visby. Trafikplats. Dyrort B. Föreståndare O. Bengtsson, f. 12 aug. 1885. Biljettförsäljning sker på tåget. Poststation är förenad med trafikplatsen. Underlydande trafikplatser: Visborgs slätt, Vible, Gotlands Kneippby, Axelsro och Högklint.

Trafiksamhälle och åkerbrukstrakt med c:a 600 inv. Kyrka, skola, pensionat, sparbank, handlande och hantverkare. Egendomar: Nygårds 2.5 km, Stenstu 1 km och Söderbys 1 km. — Vid Gotlands Kneippby kuranstalt med havs- och luftbad under läkares uppsikt samt fullständig restaurangrörelse. Högklint en av Gotlands vackraste turistplatser.

Ur Trafikverket museers samlingar - Sveriges Järnvägsmuseum - Trafikverket



HANASKOG

HALLVIKEN (Hammerdals kommun, Jämtlands län). S. J. IV d. 10 st. 684 km från Stockholm. Trafikplats. Dyrort C. Uppbörd c:a 20,000 kronor. Tjänstgöringstid 8 timmar. Föreståndare E. A. Danielsson, f. 8 sept. 1893. Övriga tjänstemän: 1 trafikbiträde. Poststation är förenad med trafikplatsen och avlönar postverket 1 biträde.

Trafiksamhälle. Åkerbruks- och skogstrakt med c:a 2,500 inv. Kyrka, skola, telefonstation med telegramexp., handlande och hantverkare. Egendomar: Backsjö, Bränna, Hallviken och Svenska Mosskulturföreningens experimentalfält, Nygården 2 km.

HALMSTAD (Halmstads stad, Hallands län). H. N. & V. C. J. 609 km från Stockholm. Klass 8. Dyrort D. Uppbörd c:a 2,100,000 kronor. Stationsföreståndare O. Hontwedt, f. 1 dec. 1872. Övriga tjänstemän: 1 expeditionsföreståndare, 2 förste stationsskrivare, 7 stationsskrivare, 9 kontorsbiträden, 7 stationskarlsförmän och 55 stationskarlar. Övergångsstation för Halmstad—Nässjö, Västra Centralbanan och Statens Järnvägar.

Länsresidensstad med c:a 19,000 inv. Halmstad, vid Nissans utlopp i Kattegatt, är en livlig industristad med export av trävaror, trämassa och sten. — Båtförbindelse med hamnarna utefter västkusten. — Norreport med museum och Halmstads slott.

HALMSTAD NORRA (Halmstads stad, Hallands län). S. J. II d. 17 ts. 608 km från Stockholm över Göteborg. Klass 6. Dyrort D. Uppbörd c:a 87,000 kronor. Tjänstgöringstid 14 timmar. Stationsföreståndare F. Thurfjäll, f. 25 maj 1866. Övriga tjänstemän: 2 stationskarlar.

HAMMAR (Nosaby kommun, Kristianstads län). C. H. J. 551 km från Stockholm över Hässleholm. Klass 2. Dyrort A. Uppbörd c:a 203,000 kronor. Tjänstgöringstid 8 timmar. Stationsföreståndare G. B. Holmquist, f. 22 april 1875. Poststation är förenad med järnvägsstationen.

Ur Trafikverket museers samlingar i Sveriges Järnvägsmuseum - Trafikverket



HAPARANDA

Stationssamhälle och åkerbrukstrakt med c:a 800 inv. Skolor och handlande. Avstånd till kyrka, läkare och apotek 4 km. Egendomar: Hammar 1 km, Lilla Hammar 0.5 km, Hammarslundsgård och Hammarsro 0.5 km.

HAMMENHÖG (Hammenhögs kommun, Kristianstads län). Y. G. S:t O. J. 605 km från Stockholm över Eslöv och Köpingebro. Klass 3. Dyrort A. Stationsföreståndare E. Jönsson.

Åkerbrukstrakt. Gästgiveri, poststation, telefonstation med telegramexp., bankkontor. Egendomar: Axeltorp, Grufbjär, Mansdala och Olofsfält. — Glimmingehus 4 km, Löderups strandbad c:a 15 km.

HAMMERDAL (Hammerdals kommun, Jämtlands län). S. J. IV d. 10 ts. 675 km från Stockholm. Klass 6. Dyrort C. Uppbörd c:a 80,000 kronor. Tjänstgöringstid 15 timmar. Stationsföreståndare C. T. Nilsson, f. 25 febr. 1878. Övriga tjänstemän: 1 kontorist och 2 stationskarlar. Poststation är förenad med järnvägsstationen.

Stationssamhälle. Åkerbruks- och skogstrakt med c:a 2,000 inv. Kyrka, skola, läkare, apotek, gästgiveri, telefonstation med telegramexp., bankkontor. Industri: Elektr. kraftstation, kvarnar, snickerifabrik och sågar.

HAMNEDA (Hamneda kommun, Kronobergs län). S. S. J. 472 km från Stockholm över Värnamo och Nässjö. Klass 2. Dyrort A. Uppbörd c:a 47,000 kronor. Stationsföreståndare O. Cappelin, f. 23 mars 1868. Övriga tjänstemän: 1 stationskarl.

Stationssamhälle och skogstrakt med c:a 100 inv. Kyrka, skola, hotell, skjutsstation, poststation, telefonstation, handlande och hantverkare. Avstånd till läkare 17 km, Ljungby. Industri: Kvarnar, sågar och tegelbruk. Egendom: Sunnerborg. Fornminnen: Runstenarna vid Nöttja.

HANASKOG (Kviinge kommun, Kristianstads län). Ö. S. J. 521 km från Stockholm över Hästveda. Klass 2. Dyrort A. Uppbörd c:a 55,300 kronor.

Ur Trafikverket museers samlingar ; Sveriges Järnvägsmuseum - Trafikverket



HARDEBERGA

Tjänstgöringstid 17 timmar. Stationsföreståndare S. N. Lindell, f. 14 okt. 1868. Poststation är förenad med järnvägsstationen. Underlydande trafikplats: Fågelsång.

Stationssamhälle och åkerbrukstrakt med c:a 1,200 inv. Kyrka, skola, hotell, telefonstation, handlande och hantverkare. Industri: Snickerifabrik och ångbränneri. Egendomar: Agneberg, Almö 2 km, Bernstorp 1 km, Hanaskog med kalkbruk 2 km, Hökaryd 4 km, Krabbagården, Nydala, Slätteberga 4 km, Spånga 4 km, Truedstorp 1.5 km och Västerlöf 1 km.

HANDEN (Österhaninge kommun, Stockholms län). S. N. J. 25 km från Stockholm över Älvsjö. Klass 3. Dyrort D. Stationsföreståndare E. A. Johansson, f. 19 jan. 1887. Övriga tjänstemän: 1 stationskarlsförman och 1 stationskarl. Poststation är förenad med järnvägsstationen. Lokomotivstall.

Åkerbrukstrakt. Pensionat, handlande och hantverkare. Industri: Ångsågar: Skutan 4 km och Tyresta 7 km. Egendomar: Rudan, Sanda, Strömslund, Söderby 2 km, Tyresta 7 km.

HAPARANDA (Haparanda stad, Norrbottens län). S. J. V d. 13 ts. 1,311 km från Stockholm. Klass 3. Dyrort G. Uppbörd c:a 300,000 kronor. Tjänstgöringstid 12 timmar. Stationsföreståndare A. O. Larsson, f. 20 mars 1874. Övriga tjänstemän: 1 stationsskrivare, 2 kontorister, 1 stationsförman, 1 trafikbiträde och 6 stationskarlar. Övergångsstation för resande till Finland. — Lokomotivstation.

Stad med c:a 2,700 inv.

HARALDSMÅLA (Ålems kommun, Kalmar län). K. B. J. 417 km från Stockholm över Berga. Klass 1. Dyrort A. Uppbörd c:a 15,000 kronor. Tjänstgöringstid 9 timmar. Stationsföreståndare C. E. Nilsson, f. 1 juli 1867. Poststation är förenad med järnvägsstationen. Växelstation.

Handlande. Avstånd till kyrka 6 km, skola 3 km och läkare 15 km. Egendomar: Haraldsmåla 2 km, Hullingsmåla 2 km.

Järnvägsmuseets samlingar - Sveriges Järnvägsmuseum - Trafikverket



HARG

HARDEBERGA (Södra Sandby kommun, Malmöhus län). B. L. H. J. 594 km från Stockholm över Lund. Klass 2. Dyrort A. Uppbörd c:a 190,000 kronor. Tjänstgöringstid 10 timmar. Stationsföreståndare: Vakant. Övriga tjänstemän: 1 trafikbiträde. Poststation är förenad med järnvägsstationen. Underlydande trafikplatser: Sularp och Arendala.

Stationssamhälle och åkerbrukstrakt med c:a 300 inv. Kyrka, skola, handlande och hantverkare. Avstånd till apotek och läkare 8 km. Industri: Lunds stads stenaffär. Egendomar: Annelund, Arendala 2 km, Björka, Fågelsång 2 km, Hardeberga säteri 2 km, Kroneborg 2 km, Norretorp 1 km, Räften 1 km, Sularp, Tygelsjö 3 km och Åkesholm.

HARG (Hargs kommun, Stockholms län). D. H. J. 127 km från Stockholm över Gimo och Faringe. Klass 2. Dyrort A. Uppbörd c:a 75,000 kronor. Tjänstgöringstid 8 ½ timmar. Stationsföreståndare J. L. Larsson, f. 18 jan. 1879. Poststation är förenad med järnvägstationen.

Brukssamhälle. Åkerbruks- och skogstrakt med c:a 600 inv. Kyrka, skola, hotell, gästgiveri, skjutsstation och telefonstation. Industri: Hargs bruk med vallonsmedja, lancashireverk och valsverk.

HARGSHAMN (Hargs kommun, Stockholms län). D. H. J. 132 km från Stockholm över Gimo och Faringe. Klass 2. Dyrort A. Stationsföreståndare O. V. Öhrn, f. 2 dec. 1874. Poststation är förenad med järnvägsstationen.

Hamnplats med c:a 400 inv. Telefonstation, handlande och hantverkare. 39 km till Dannemora vid U. G. J. Ångbåtsförbindelse med Stockholm m. fl. hamnar. — Östhammars havsbad 16 km.

HARLÖSA (Harlösa kommun, Malmöhus län). L. K. S. J. 595 km från Stockholm över Örtofta. Klass 5. Dyrort A. Uppbörd c:a 60,000 kronor. Tjänstgöringstid 16 timmar. Stationsföreståndare S. E. Palmkvist, f. 9 juni 1875. Övriga tjänstemän: 2 kontorsbiträden och 4 stationskarlar. Poststation är förenad med järnvägsstationen. Underlydande trafikplat-

© Trafikverket museers samlingar, Sveriges Järnvägsmuseum - Trafikverket



HARLÖSA

ser: Hunneberga och Täpperöd. Övergångsstation för linjen Dalby—Bjärsjölagård och ändstation för Bjärred—Lund—Harlösa järnväg. Lokomotivstation.

Stationssamhälle och åkerbrukstrakt med c:a 1,400 inv. Kyrka, skola, hotell, pensionat, telefonstation och bankkontor. Industri: Bränneri och stärkelsefabrik, kvarn och mejeri. Egendomar: Harlösagården 1 km och Viken 2 km. — Hjularöd slott 3 km, Övedskloster slott 9 km.

HARMÅNGER (Harmångers kommun, Gävleborgs län). N. H. J. 508 km från Stockholm över Hudiksvall. Klass 2. Dyrort A. Stationsföreståndare A. T. Ahlberg, f. 3 jan. 1869. Övriga tjänstemän: 1 stationskarl. Poststation är förenad med järnvägsstationen.

Stationssamhälle med c:a 200 inv. Skjutsstation, handlande och hantverkare. Avstånd till kyrka, bank och telefonstation 4 km.

HARNÄS (Älvkarleby kommun, Uppsala län.) U. G. J. 165 km från Stockholm över Uppsala. Klass 4. Dyrort B. Uppbörd c:a 412,750 kronor. Tjänstgöringstid 16 timmar. Stationsföreståndare G. Gyllensvärd, f. 24 febr. 1877. Övriga tjänstemän: 1 stationskarlsförman och 4 stationskarlar. Underlydande trafikplatser: Ytterharnäs och Harnäs hamn, som äges av U. G. J. och belägen vid Bottniska viken. Lokomotivstation.

Bruks- och industrisamhälle. Skogstrakt. Kyrka, skola, hotell, pensionat, poststation, telefonstation med telegramexp., bankkontor. Läkare i Älvkarleö 11 km, mottagning varje vecka å sjukstugan. Pensionatet är beläget vid Furuviks havsbad 4 km från stationen, där även hållplats är anordnad. Egendomar: Fleräng 2 km och Harnäs. Innevånareantalet för hela industrisamhället uppgår till c:a 5,600 i Uppsala län och 1,000 i Gävleborgs län. Inom detta trafikområde ligger även Skutskärs station, som är belägen 1 km söder om Harnäs.

HARPLINGE (Harplinge kommun, Hallands län). S. J. II d. 17 ts. 594 km från Stockholm över Göteborg. Klass 5. Dyrort A. Uppbörd c:a 56,000 kronor. Stationsföreståndare J. G. Almgren, f. 29 nov. 1871. Övriga

Trafikverket museala samlingar - Sveriges Järnvägsmuseum - Trafikverket



HARNÄS

tjänstemän: 1 kontorist, 1 trafikbiträde och 3 stationskarlar. Poststation är förenad med järnvägsstationen.

Stationssamhälle. Åkerbruks- och skogstrakt med c:a 400 inv., kommunen 3,000 inv. Kyrka, skola, skjutsstation, telefonstation, handlande och hantverkare. Industri: Cementtegelfabrik, kvarn, mejeri, snickerifabrik och stenhuggeri. Egendomar: Dränggård 2 km, Enet 5 km, Fjällaregård 1 km, Fjälldalen 2 km, Fogdegård 3 km, Frisagård 2 km, Gubbilt 4 km, Kulla 1 km, Kullagård 3 km, Kärragård 3 km, Ljungåkra, Margreteberg 4 km, Marielund 5 km, Per Larsgård, Plönninge 2 km, Rosenlund 2 km, Stora Skee 2 km, Skintaby 2 km, Skogagård 2 km, Slätter 4 km, Smedgård 3 km, Storegård 3 km, Tibbersjö 2 km och Västergård 2 km.

HASSELFORS (Skagerhults kommun, Örebro län). S. J. II d. 6 ts. 241 km från Stockholm över Laxå. Klass 6. Dyrort A. Uppbörd c:a 56,000 kronor. Stationsföreståndare L. Larsson, f. 24 dec. 1861. Övriga tjänstemän: 1 trafikbiträde och 1 stationskarl. Poststation är förenad med järnvägsstationen. Växelstation.

Brukssamhälle. Åkerbruks- och skogstrakt med c:a 900 inv. Kyrka, skola, hotell, pensionat, telefonstation och bankkontor. Avstånd till läkare 18 km, Fjugesta. Industri: Hasselfors bruks-a.-b. med sågar, hyvleri, låd- och torvströfabriker. Egendomar: Boda 5 km, Bålby 3.5 km, Ede 1 km, Porla, Stockås 10 km, Träntorp 3 km och Ågrena 10 km, samtliga tillhörande Hasselfors bruks-a.-b. — Skagershults ödekyrka vid Bålby.

HASSLARP (Kattarps kommun, Malmöhus län). S. J. III d. 8 ts. 579 km från Stockholm över Åstorp och Hässleholm. Klass 5. Dyrort A. Uppbörd c:a 175,000 kronor. Tjänstgöringstid 15 timmar. Stationsföreståndare C. V. Bergholtz, f. 22 mars 1868. Övriga tjänstemän: 1 kontorist och 4 stationskarlar. Poststation är förenad med järnvägsstationen.

Stationssamhälle och åkerbrukstrakt med c:a 200 inv. Kyrka, skola och bankkontor. Läkare i Hälsingborg, men mottagning i samhället en gång i veckan. Industri: Råsockerfabrik. Egendomar: Grönvik, Hasslarp, Magnilund, Nybo och Stensminne.

© Trafikverket museers samlingar - Sveriges Järnvägsmuseum - Trafikverket



HARPLINGE

HASSLERÖR (Hassle kommun, Skaraborgs län). V. G. J. 282 km från Stockholm över Gårdsjö. Klass 1. Dyrort A. Uppbörd c:a 26,000 kronor. Tjänstgöringstid 10 timmar. Stationsföreståndare O. Westergren, f. 23 maj 1862. Övriga tjänstemän: 1 stationskarl. Poststation är förenad med järnvägsstationen. Underlydande trafikplatser: Hassle—Säby och Tjos.

Stationssamhälle. Åkerbruks- och skogstrakt med c:a 1,630 inv. i kommunen. Kyrka, skola, pensionat, telefonstation med telegramexp., handlande och hantverkare. Avstånd till läkare 9 km, Mariestad. Industri: Färeds bränntorvfabrik 6 km. Egendomar: Börstorp 7 km, Fåleberg 4 km, Säby 4 km och Tjos 4 km.

HAVDHEM (Havdhems kommun, Gotlands län). G. J. 66 km från Visby. Klass 3. Dyrort A. Stationsföreståndare S. Alfvegren, f. 6 okt. 1881. Underlydande trafikplats: Grötlingbo.

Åkerbrukstrakt med c:a 780 inv. Kyrka, skola, hotell, gästgiveri, poststation, telefonstation med telegramexp, handlande och hantverkare. Industri: Elektr. kraftstation och ångsåg. Egendomar: Bols 4 km, Bölske 2 km, Hafvar 4 km, Kälder 4 km, Rosarfve 1.5 km och Smiss 3 km.

HAVGÅRD (Gustavs kommun, Malmöhus län). B. Ö. J. 617 km från Stockholm över Börringe, Svedala och Lund. Klass 1. Dyrort A. Uppbörd c:a 9,500 kronor. Tjänstgöringstid 10 timmar. Stationsföreståndare O. N. Ringdahl, f. 14 april 1864. Poststation är förenad med järnvägsstationen.

Åkerbrukstrakt. Kyrka, skola, handlande och hantverkare. Avstånd till läkare 5 km, till Malmö 3 km. Egendom: Havgård 2 km. — Tystrupsö ruin 2 km och Börringekloster 4 km.

HEBERG (Årstads kommun, Hallands län). S. J. II d. 17 ts. 576 km från Stockholm över Göteborg. Klass 5. Dyrort A. Uppbörd c:a 95,000 kronor. Tjänstgöringstid 16 timmar. Stationsföreståndare A. Lund-

Ur Trafikverket museers samlingar - Sveriges Järnvägsmuseum - Trafikverket



HASSELFORS

g r e n, f. 12 aug. 1877. Övriga tjänstemän: 1 kontorist och 3 stationskarlar. Poststation är förenad med järnvägsstationen.

Stationssamhälle och åkerbrukstrakt med c:a 300 inv. Kyrka, skola, pensionat, telefonstation med telegramexp., bankkontor och handelsträdgård. Avstånd till läkare och apotek 10 km bilväg, Falkenberg. Industri: Snickerifabrik och mejeri. Egendomar: Backagården 1 km, Barkaregård 3 km, Bergagården, Björkvik 1 km, Dala 3 km, Fjällalunda 8 km, Hjulebergs slott 8 km, Leregård 4 km, Lynga 3 km, Nygård 2 km, Sannarps gods 7 km och Änghagen 3 km. — Abilds kyrka 9 km.

HEBY (Väster Lövsta kommun, Västmanlands län). S. J. I d. 2 ts. 113 km från Stockholm. Klass 4 A. Dyrort C. Uppbörd c:a 160,000 kronor. Tjänstgöringstid 18 timmar. Stationsföreståndare V. F. W a l d e n s t r ö m, f. 25 dec. 1877. Övriga tjänstemän: 3 kontorister, 1 stationsförman och 7 stationskarlar. Övergångsstation för linjen Enköping—Heby—Runhällen (S. W. B).

Municipalsamhälle. Åkerbrukstrakt med c:a 1,500 inv. Kyrka, skola, läkare, apotek, hotell, pensionat, gästgiveri, poststation, telefonstation med telegramexp., bankkontor. Industri: A.-b. Olsson & Rosenlund: sågverk, tegelbruk, kvarn- och snickerifabrik, A.-b. Heby tegelverk (2 tegelbruk), Väster Lövsta lantmäns såg, kvarn och tegelbruk, Starfors tegelbruk, Heby mek. verkstad och gjuteri. Egendomar: Starfors säteri 4 km och Starfors, Sör 3 km. — Hårsbäcksdalen 7 km. — Under år 1925 avsändes från stationen 37,395 ton vagnslastgods.

HEDASLÄTT (Heda kommun, Östergötlands län). M. H. J. 270 km från Stockholm över Mjölby. Klass 1. Dyrort A. Uppbörd c:a 19,000 kronor. Stationsföreståndare E. E. T y c k e, f. 24 aug. 1890. Poststation är förenad med järnvägsstationen.

Åkerbrukstrakt med c:a 860 inv. Kyrka, skola, telefonstation, handlande och hantverkare. Egendomar: Häggestad 3 km, Lilla och Stora Jussberg, resp. 1 och 2 km, Jättingstad 2 km, Kolstad 3 km, Norrö 2 km, Tjugby 2 km, Tuna Södergård 2 km, Tuna Västergård och Tuna Östergård 1 km.

Ur Trafikverket museers samlingar - Sveriges Järnvägsmuseum - Trafikverket



HASSLARP

HEDE (Hede kommun, Jämtlands län). S. J. IV d. 19 ts. 719 km från Stockholm. Trafikplats. Dyrort D. Föreståndare C. V. Löf, f. 6 aug. 1879.

Kyrkby. Skogs- och bergstrakt med c:a 300 inv. Kyrka, skola, läkare, apotek, pensionat, gästgiveri, poststation, telefonstation med telegramexp., bankkontor. Industri: Elektr. kraftstation och tegelbruk. — Sonfjället c:a 20 km, Särvfjället c:a 25 km.

HEDEMORA (Hedemora stad, Kopparbergs län). S. D. J. 184 km från Stockholm över Krylbo. Klass 6. Dyrort B. Uppbörd c:a 600,000 kronor. Tjänstgöringstid 18 timmar. Stationsföreståndare C. J. Elander, f 19 april 1873. Övriga tjänstemän: 1 stationsskrivare, 1 förste kontorsbiträde, 3 kontorsbiträden, 1 stationskarlsförman och 7 stationskarlar. Underlydande trafikplatser: Skönsbo och Djuphällen. Järnvägsförvaltning. Lokomotivstation.

Stad med c:a 4.000 inv. Sevärdheter: Hedemora Gammelgård, S. Dalarnes Hemslöjdsförenings utställning.

HEDENSBERG (Tillberga kommun, Västmanlands län). S. W. B. 106 km från Stockholm över Tillberga. Stationsföreståndare J. H. Pettersson, f. 19 juli 1882. Poststation är förenad med järnvägsstationen.

Stationssamhälle. Åkerbruks- och skogstrakt. Kyrka, skola, handlande och hantverkare. Avstånd till Västerås 15 km, Sala 23 km och Tillberga 5 km. Egendomar: Hedensbergs fideikommiss 1 km och Hällby 0.5 km. — Romfartuna kyrka 6 km.

HEDENÄSET (Hietaniemi kommun, Norrbottens län). S. J. V d. 13 ts. 1,313 km från Stockholm. Trafikplats. Dyrort D. Föreståndare A. V. Lindström, f. 19 maj 1891. Poststation är förenad med trafikplatsen.

Skola, gästgiveri, telefonstation med telegramexp., handlande och hantverkare. Avstånd till Karungi 27.8 km och till Haparanda 53.4 km. Industri: Tjärbränneri och ångsåg.

Järnvägsmuseets samlingar - Sveriges Järnvägsmuseum - Trafikverket



HEBERG

HEDESUNDA (Hedesunda kommun, Gävleborgs län). S. G. G. J. 193 km från Stockholm över Sala. Klass 4. Dyrort A. Uppbörd c:a 99,530 kronor. Stationsföreståndare A. Bylander, f. 15 mars 1866. Övriga tjänstemän: 1 kontorsbiträde och 1 stationskarl.

Åkerbruks-, skogs- och bergstrakt. By med c:a 500 inv. Kyrka, skola, poststation, telefonstation med telegramexp., bankkontor. Avstånd till Sala 65 km, till Gävle 40 km. Industri: Hedesunda cementgjuteri, elektr. kraftstation, Kågbo kvarn- och såg-a.-b., Österbyggebo kvarn och såg, mejeri, Hedesunda snickerifabrik, Hedesunda ångsåg, Ölbo, ag. Hedesunda industri-a.-b., tillv. möbler, byggnadssnickerier etc., Hedesunda tjärfabrik.

HEDNORET (Överluleå kommun, Norrbottens län). S. J. V d. 13 ts. 1,136 km från Stockholm. Klass 6. Dyrort D. Uppbörd c:a 19,175 kronor. Tjänstgöringstid 12 timmar. Stationsföreståndare N. A. Bergquist, f. 25 aug. 1874. Övriga tjänstemän: 1 stationskarl. Poststation är förenad med järnvägsstationen. Underlydande hållplats: Degerbäcken.

Stationssamhälle. Åkerbruks- och skogstrakt med c:a 1,000 inv. Skola och handlande. Avstånd till kyrka och läkare 8 km, Boden. Industri: Elektr. kraftstation och ångsåg. Egendom: Hednoret, laxfiske. — Sommartid går ångbåt från Hednoret till det naturskköna Edefors 7 mil uppåt Stora Lule älv, medförande resande och gods.

HEDSJÖN (Ockelbo kommun, Gävleborgs län). S. J. IV d. 12 ts. 268 km från Stockholm. Trafikplats. Dyrort B. Föreståndare L. J. Hammarström, f. 2 juni 1878.

Åkerbruks- och skogstrakt. Kyrka, skola, läkare etc i Ockelbo 11.3 km.

HEDVIGSDAL (Valleberga kommun, Kristianstads län). Y. G. S:t O. J. 643 km från Stockholm över Köpingebro och Eslöv. Klass 2. Dyrort A. Uppbörd c:a 48,000 kronor. Tjänstgöringstid 9 timmar. Stationsförestån-

Ur Trafikverket museers samlingar - Sveriges Järnvägsmuseum - Trafikverket



HEDVIGSDAL

dare A. Magnusson, f. 11 april 1878. Övriga tjänstemän: 1 stationskarl. Poststation är förenad med järnvägsstationen.

Stationssamhälle och åkerbrukstrakt med c:a 1,400 inv. Kyrka, skola och telefonstation med telegramexp. Avstånd till Ystad 17 km. Industri: Bränneri och kvarnar. Egendomar: Fröslöf 2 km, Fröslöfsborg 3 km, Hedvigsdal 3 km, Nybo, Nyhem 2 km och Smedshög 2 km.

HELGUM (Helgums kommun, Västernorrlands län). S. J. IV d. 11 ts. 636 km från Stockholm. Klass 5. Dyrort C. Uppbörd c:a 180,000 kronor. Tjänstgöringstid 16 timmar. Stationsföreståndare A. W. Almgren, f. 23 maj 1871. Övriga tjänstemän: 1 kontorist och 4 stationskarlar.

Stationssamhälle. Åkerbruks- och skogstrakt med c:a 300 inv. Skola, hotell, gästgiveri, skjutsstation, poststation, telefonstation med telegramexp., bankkontor. Avstånd till kyrka 10 km. Industri: Elektr. kraftstation, fanérfabrik och kvarn.

HELÅS (Ryda kommun, Skaraborgs län). V. G. J. 396 km från Stockholm över Gårdsjö. Klass 1. Dyrort A. Uppbörd c:a 22,000 kronor. Tjänstgöringstid 9 timmar. Stationsföreståndare C. F. Lindberg, f. 10 okt. 1862. Poststation är förenad med järnvägsstationen.

Stationssamhälle och åkerbrukstrakt med c:a 1,300 inv. Kyrka, skola, skjutsstation, telefonstation, handlande och hantverkare. Avstånd till läkare 6 km, Vara. Industri: Elektr. kvarn och såg. Egendomar: Backebo 2 km, Kloo 1 km och Stommen 1 km.

HEMFOSA (Västerhaninge kommun, Stockholms län). S. N. J. 41 km från Stockholm över Älvsjö. Klass 1. Dyrort C. Stationsföreståndare C. Winberg, f. 21 nov. 1887. Poststation är förenad med järnvägsstationen.

Åkerbrukstrakt med c:a 2,520 inv. Telefonstation, handlande och hantverkare. Avstånd till kyrka c:a 10 km. Industri: Mejeri, sågar och kvarn. Egendomar: Grödbylund 8 km, Hemfosa, Kullinge 4 km, Lundby 5 km, Pipartorp 8 km, Västerby 5 km och Österby 4 km.

Trafikverkets samlingar - Sveriges Järnvägsmuseum - Trafikverket



HENNAN

HEMSE (Hemse kommun, Gotlands län). G. J. 55 km från Visby. Klass 5. Dyrort A. Stationsföreståndare A. Nährström, f. 30 okt. 1875. Underlydande trafikplats: Alva. Järnvägsförvaltning (Ronehamn—Hemse järnvägs-a.-b.).

Municipalsamhälle och åkerbrukstrakt med c:a 455 inv. Kyrka, Gotlands läns folkhögskola och lantmannaskola, läkare, apotek, hotell, poststation, telefonstation med telegramexp., bankkontor, handlande och hantverkare. Industri: Mejerier, mek. verkstad, snickerifabrik, ångsågar och kvarnar. Egendomar: Gardarfve 5 km, Hässelby 4 km, Koparfve 3 km, Sandarfve 5 km och Sindarfve 3 km. Sevärdhet: Lojsta slott 10 km, Stånga kyrka 10 km.

HEMSJÖ (Kyrkhults kommun, Blekinge län). K. V. B. J. 500 km från Stockholm över Vislanda. Klass 2. Dyrort A. Uppbörd c:a 62,000 kronor. Tjänstgöringstid 9 timmar. Stationsföreståndare G. Carlson, f. 17 sept. 1875. Övriga tjänstemän: 1 kontorsbiträde och 1 stationskarl. Postsstation är förenad med järnvägsstationen.

Stationssamhälle och skogstrakt med c:a 500 inv. Skola, bilstation, telefonstation, handlande och hantverkare. Avstånd till kyrka och läkare 10 km, Kyrkhult, apotek 16 km. Industri: 2 elektr. kraftstationer, Gåragöls stärkelse- och sagofabrik samt fabrik för tillverkning av fisk- och fruktemballage m. m. Egendomar: Hemsjö, Östra Härnäs och Öjamåla. — C:a 1 mil från Hemsjö ligger Kyrkhults kyrkby med den bekanta bad- och kurorten Tulseboda brunn.

HENNAN (Ljusdals kommun, Gävleborgs län). S. J. IV d. 11 ts. 408 km från Stockholm över Krylbo. Klass 6. Dyrort B. Uppbörd c:a 30,000 kronor. Tjänstgöringstid hela dygnet. Stationsföreståndare A. J:son Dickman, f. 22 april 1875. Övriga tjänstemän: 1 kontorist och 1 trafikbiträde. Poststation är förenad med järnvägsstationen. Underlydande trafikplatser: Tranviken och Hennans grusgrop.

Stationssamhälle. Skogs- och bergstrakt med 8,915 inv. i kommunen. Telefonstation med telegramexp., handl. och hantverkare. Avstånd till kyrka, apotek och läkare

© Trafikverket museers samlingar - Sveriges Järnvägsmuseum - Trafikverket

30 km, Ljusdal, skola 2 km. Industri: Kvarn, såg och smidesverkstad. Egendomar: Aspviken 4 km, Bäcken 6 km, Huskanäs 7 km, Kilsveden 5 km, Tranviken 7 km, Vattuvalla 6 km och Välje 2 km.

HENSMÅLA (Södra Sandsjö kommun, Kronobergs län). B. T. J. 487 km från Stockholm över Tingsryd, Växjö och Alvesta. Klass 1. Dyrort A. Uppbörd c:a 10,600 kronor. Tjänstgöringstid 8 timmar. Stationsföreståndare J. A. Lundén, f. 23 okt. 1869. Poststation är förenad med järnvägsstationen.

Stationssamhälle. Åkerbruks- och skogstrakt med c:a 200 inv. Skola, handlande och hantverkare. Avstånd till kyrka 8 km, läkare, apotek, telefonstation och bankkontor 6 km, till Ronneby 41 km. Industri: Torvströfabrik. Egendom: Grönvik 3 km.

HERRHULT (Kroppa kommun, Värmlands län). B. J. 333 km från Stockholm över Kristinehamn. Stationsföreståndare B. R. A. Ek, f. 6 maj 1883. Övergångsstation för linjen Kristinehamn—Brunflo.

Skogstrakt. Avstånd till Filipstad 15 km, till Kristinehamn 43 km.

HERRLJUNGA (Herrljunga kommun, Älvsborgs län). S. J. II d. 4 ts. 378 km från Stockholm över Laxå och Hallsberg. Klass 2. Dyrort B. Uppbörd c:a 280,000 kronor. Tjänstgöringstid 19 timmar. Stationsföreståndare A. Th. Nenner, f. 9 nov. 1882. Övriga tjänstemän: 1 förste stationsskrivare, 3 stationsskrivare, 1 förste kontorist, 3 kontorister, 1 kontorsbiträde, 4 stationsförmän, 5 trafikbiträden och 24 stationskarlar. Underlydande trafikplats: Remmenedal. Övergångsstation för linjerna Uddevalla—Vänersborg—Herrljunga och Borås järnväg. Lokomotivstall.

Municipalsamhälle. Åkerbruks- och skogstrakt med c:a 800 inv. Kyrka, skola, läkare, apotek, hotell, pensionat, gästgiveri, skjutsstation, postkontor, telefonstation med telegramexp., bankkontor. Industri: Cementvarufabrik, kvarnar, sågar och tegelbruk, orgel- och pianofabriker m. m. Egendomar: Altorp 0.5 km, Backagården 3 km, Herrljunga och Horsby 1 km.

HESTRA (Norra Hestra kommun, Jönköpings län). B. A. J. 454 km från Stockholm över Värnamo och Nässjö. Klass 2. Dyrort A. Uppbörd c:a 80,000 kronor. Tjänstgöringstid 12 timmar. Stationsföreståndare J. A. Sandblom, f. 7 jan. 1879. Övriga tjänstemän: 2 stationskarlar. Poststation är förenad med järnvägsstationen. Underlydande trafikplats: Norlida. Övergångsstation för linjen Hestra—Gislaved.

Stationssamhälle. Åkerbruks-, skogs- och bergstrakt med c:a 845 inv. Kyrka, skola, hotell, pensionat, telefonstation och bankkontor. Avstånd till läkare 16 km. Industri: Smidesverkstad, snickerifabrik och såg. — Luftkurort.

HIDINGEBRO (Hidinge kommun, Örebro län). S. J. I d. 3 ts. 244 km från Stockholm över Örebro och Hallsberg. Klass 6. Dyrort B. Uppbörd c:a 33,000 kronor. Tjänstgöringstid 14 timmar. Stationsföreståndare C. V. V. Ström, f. 23 okt. 1881. Övriga tjänstemän: 1 trafikbiträde och 2 stationskarlar. Poststation är förenad med järnvägsstationen. Underlydande trafikplats: Lannabruk.

© Trafikverket Museets samlingar - Sveriges Järnvägsmuseum - Trafikverket



HERRLJUNGA

Stationssamhälle. Åkerbruks- och skogstrakt med c:a 200 inv. Kyrka, skola, telefonstation, handlande och hantverkare. Avstånd till Örebro 22 km. Industri: Kalkbruk, stenhuggeri, oljeverk, kvarn och såg m. m. Egendomar: Brotorp 5 km, Västra Göksvalla, Östra Göksvalla 2 km, Hidinge 2 km, Klunkhyttan 10 km. Lanna 3 km, Lekeberga 4 km, Skärmartorp 3 km, Sällven 2 km och Nedre Östa 3 km. — Hidinge ödekyrka 1 km och Lanna kalkstensbrott 2.5 km.

HIDINGSTA (Norrbyås kommun, Örebro län). N. Ö. J. 204 km från Stockholm över Pålsboda. Klass 2. Dyrort A. Uppbörd c:a 36,800 kronor. Tjänstgöringstid 9 timmar. Stationsföreståndare C. E. Ericsson, f. 7 mars 1876. Övriga tjänstemän: 1 stationskarl. Poststation är förenad med järnvägsstationen.

Stationssamhälle och åkerbrukstrakt med c:a 400 inv. Skola, telefonstation, handlande och hantverkare. Avstånd till kyrka 2 km. Industri: Tegelbruk och vassförädlingsfabrik. Egendomar: Bärsta 5 km, Hidingsta och Sörby 3 km. — Gällersta kyrka och forngård 9 km, Sköllersta och "kungshögarna" 12 km.

HILLARED (Hillareds kommun, Älvsborgs län). B. A. J. 443 km från Stockholm över Borås N. och Herrljunga. Klass 4. Dyrort B. Uppbörd c:a 40,000 kronor. Tjänstgöringstid 15 timmar. Stationsföreståndare A. Lundgren, f. 10 mars 1869. Övriga tjänstemän: 1 kontorsbiträde och 5 stationskarlar. Övergångsstation för linjen Hillared—Axelfors.

Stationssamhälle. Åkerbruks- och skogstrakt med c:a 642 inv. Kyrka, skola, poststation, telefonstation, handlande och hantverkare. Industri: Elektr. kraftstation, kem. tekn. fabrik och sågverk. Egendomar: Berg 4 km, Gälared 0.5 km, Hagalund 1 km, Hinnared 6 km, Hultet 5 km, Kila 3 km, Sandsjönäs 5 km, Stora Skedeshammar 3 km, Slätthult 3 km, Torsered 4 km, Veka 2 km och Yttre Veka 2 km.

HILLERSTORP (Kävsjö kommun, Jönköpings län). B. A. J. 430 km från Stockholm över Värnamo och Nässjö. Klass 2. Dyrort A. Uppbörd c:a 60,400 kronor. Tjänstgöringstid 8 timmar. Stationsföreståndare A. Bengtsson, f. 19 april 1865. Övriga tjänstemän: 2 stationskarlar. Poststation är förenad med järnvägsstationen.

© Trafikverket museers samlingar - Sveriges Järnvägsmuseum - Trafikverket

Åkerbruks-, skogs- och bergstrakt med c:a 1,074 inv. Telefonstation, handlande och hantverkare. Avstånd till kyrka c:a 5 km, till Värnamo 17 km. Industri: Marieholm järnbruk med gjuteri och mek. verkstad 12 km, kvarn och sågar.

HIMLE (Spannarps kommun, Hallands län). S. J. II d. 17 ts. 545 km från Stockholm över Göteborg. Klass 6. Dyrort A. Uppbörd c:a 20,000 kronor. Stationsföreståndare G. E. Evers, f. 26 juni 1877. Övriga tjänstemän: 1 trafikbiträde och 2 stationskarlar. Poststation är förenad med järnvägsstationen.

Stationssamhälle. Åkerbruks-, skogs- och bergstrakt med c:a 800 inv. Kyrka, skola, handlande och hantverkare. Avstånd till läkare och bank 10 km, Varberg, telefonstation, gästgiveri och skjutsstation 4 km, Tvååker. Industri: Mejeri och torvströfabrik. Egendomar: Ekeberg 3 km, Karsagården 1 km, Spannarp 1 km och Änglarp 4 km. — Grimetons radiostation ligger c:a 5 km från stationen.

HINDBY (Malmö stad, Malmöhus län). M. Y. J. 606 km från Stockholm över Malmö. Klass 1. Dyrort E. Uppbörd c:a 40,000 kronor. Tjänstgöringstid 8 ½ timmar. Stationsföreståndare S. Berlin, f. 3 mars 1891. Övriga tjänstemän: 1 stationskarl. Poststation är förenad med järnvägsstationen.

Stationen är belägen inom Malmö stad.

HINDÅS (Björketorps kommun, Älvsborgs län). G. B. J. 493 km från Stockholm över Göteborg B:s. Klass 4. Dyrort C. Stationsföreståndare C. G. Ericsson, f. 8 nov. 1870.

Åkerbruks- och skogstrakt. Kurort 33 km från Göteborg. Kyrka, skola, hotell, pensionat, poststation, telefonstation med telegramexp. och handlande. Egendomar: Bygärde 2.5 km, Fagerhult 3 km, Hindås, Limmerhult med kvarn och såg, Stockagärde 3 km. — Hindås sanatorium.

HJO (Hjo stad, Skaraborgs län). H. S. J. 376 km från Stockholm över Stenstorp. Klass 5. Dyrort B. Uppbörd c:a 322,000 kronor. Tjänstgöringstid 15 timmar. Stationsföreståndare A. N. Andersson, f. 25 febr. 1881. Övriga tjänstemän: 1 förste kontorsbiträde, 2 kontorsbiträden, 4 stationskarlar, 1 notisbud, 3 konduktörer och 1 bromsare. Underlydande trafikplats: Björkestorp. Övergångsstation för ångbåtsleden Hjo—Hästholmen. Järnvägsförvaltning, lokomotivstation, egen transformatorstation och reparationsverkstad.

Stad med c:a 3,000 inv. Kurort.

HJORTED (Hjorteds kommun, Kalmar län). N. V. H. J. 452 km från Stockholm över Nässjö och Hultsfred. Klass 2. Dyrort A. Stationsföreståndare G. H. Pettersson, f. 2 okt. 1881. Poststation är förenad med järnvägsstationen.

Åkerbrukstrakt med c:a 3,270 inv. Telefonstation med telegramexp. och handlande. Avstånd till kyrka och skola 8 km, Hjorteds kyrkplats, till Västervik 33 km och till Vimmerby 21 km. Industri: Yxered kvarn, såg och tegelbruk 5 km. Egendomar: Björkhult och Rumhult 3 km.

© Trafikverket, museets samlingar - Sveriges Järnvägsmuseum - Trafikverket

HJORTKVARN (Bo kommun, Örebro län). N. Ö. J. 207 km från Stockholm över Pålsboda. Klass 4. Dyrort A. Uppbörd c:a 100,000 kronor. Tjänstgöringstid 14 timmar. Stationsföreståndare A. D. Pettersson, f. 4 jan. 1877. Övriga tjänstemän: 1 kontorsbiträde och 2 stationskarlar. Underlydande trafikplatser: Glottra, Björnhammar, Tornfors och Trolleflod.

Stationssamhälle. Åkerbruks- och skogstrakt. Kyrka, skola, läkare, apotek, pensionat, skjutsstation, poststation, telefonstation och bankkontor. Industri: Sågverk vid Hjortkvarn, tråddrageri, spik- och sågverk vid Björnhammar, torvströfabrik vid Trolleflod och sågverk vid Glottra. Egendomar: Averby 3 km, Bo fideikommiss, Boskulla, Gamby 3 km, Gryt, Haddebo 5 km, Iboholm 5 km, Kårtorp 4 km och Nain.

HJORTSBERGA (Hjortsberga kommun, Kronobergs län). B. A. J. 425 km från Stockholm över Alvesta. Klass 2. Dyrort A. Uppbörd c:a 8,000 kronor. Tjänstgöringstid 8 timmar. Stationsföreståndare O. O. Arrhenius, f. 27 okt. 1876. Övriga tjänstemän: 1 stationskarl. Poststation är förenad med järnvägsstationen. Växelstation. Underlydande trafikplats: Gölsjö.

Stationssamhälle. Åkerbruks- och skogstrakt med c:a 1,400 inv. Skjutsstation, telefonstation, handlande och hantverkare. Avstånd till kyrka och skola c:a 1½ km. Industri: såg och kvarnar. Egendomar: Södra Bäck, Gravanäs, 2 km, Mo 3 km, Norberg 2 km, Sjöatorp 2 km och Transjö 4 km.

HJULSBRO (Landeryds kommun, Östergötlands län). Ö. C. J. 219 km från Stockholm över Linköping. Klass 2. Dyrort B. Uppbörd c:a 40,000 kronor. Tjänstgöringstid 17½ timmar. Stationsföreståndare S. Carlberg, f. 8 febr. 1875. Övriga tjänstemän: 2 stationskarlar. Poststation är förenad med järnvägsstationen.

Industri- och stationssamhälle. Åkerbrukstrakt med c:a 600 inv. Kyrka, skola, bilstation, telefonstation, handlande och hantverkare. Kanalstation för Kinda kanal. Industri: Kvarn, möbelfabrik samt tråddrageri och spikfabrik. Egendomar: Ekholmen, Hackefors plantskola, Hageby, Månestad 2 km, Rogestad 3 km, Slättefors fideikommiss 2 km. — Vårdsberga kyrka 5 km och Sturefors slott 8 km.

HJULSJÖ (Hjulsjö kommun, Örebro län). N. Bs. J. 265 km från Stockholm över Ervalla och Köping. Klass 2. Dyrort B. Uppbörd c:a 30,000 kronor. Tjänstgöringstid 5 timmar. Stationsföreståndare G. R. Mihnoss, f. 23 nov. 1882. Poststation är förenad med järnvägsstationen. Underlydande trafikplats: Södra Hyttan.

Åkerbruks-, skogs- och bergstrakt med c:a 200 inv. Kyrka, skola, gästgiveri och skjutsstation, telefonstation med telegramexp., handlande och hantverkare. Avstånd till läkare 20 km. Industri: Hjulsjö med kvarn och ångsåg, Hjulsjö nya hytta 2 km.

HJÄLTEVAD (Ingatorps kommun, Jönköpings län). N. O. J. 392 km från Stockholm över Nässjö. Klass 2. Dyrort A. Uppbörd c:a 65,000 kronor. Tjänstgöringstid 10 timmar. Stationsföreståndare C. E. R. Dehlin, f. 28 jan. 1883. Poststation är förenad med järnvägsstationen.

Ur Trafikverket museers samlingar - Sveriges Järnvägsmuseum - Trafikverket

Industri- och stationssamhälle. Åkerbruks-, skogs- och bergstrakt med c:a 200 inv. Skola, skjutsstation, telefonstation, handlande och hantverkare. Avstånd till kyrka 4.6 km, till läkare 24 km, Eksjö. Industri: Hjältevads nya träförädlings-a.-b. och torvfabrik. Egendomar: Bjälkerum 14 km, Fagerhult 15 km, Gripslund 18 km, Kvill 12 km, Nygård 1 km och Ryssebo 5 km.

HOFORS (Hofors kommun, Gävleborgs län). G. D. J. 255 km från Stockholm över Gävle och Uppsala. Klass 3. Dyrort B. Uppbörd c:a 780,300 kronor. Tjänstgöringstid 11 timmar. Stationsföreståndare K. O. Blomqvist, f. 10 jan. 1874. Övriga tjänstemän: 1 förste kontorsbiträde, 1 stationskarlsförman och 4 stationskarlar. Poststation är förenad med järnvägsstationen. Underlydande trafikplats: Granstande. Normalspår till Hofors järnbruk, beläget c:a 3 km från stationen. Lokomotivstation.

Brukssamhälle. Åkerbruks-, skogs- och bergstrakt med c:a 4,000 inv. Kyrka, skola, läkare, skjutsstation, telefonstation med telegramexp. och bankkontor. Industri: Hofors bruk med masugnar, martinverk, vals- och pressverk samt manufakturverk; driver även sågverksrörelse och jordbruk.

HOGSTAD (Hogstads kommun, Östergötlands län). M. H. J. 250 km från Stockholm över Mjölby. Klass 1. Dyrort A. Uppbörd c:a 19,000 kronor. Tjänstgöringstid 8 timmar. Stationsföreståndare K. R. Jansson, f. 26 jan. 1889. Poststation är förenad med järnvägsstationen.

Stationssamhälle. Åkerbrukstrakt med c:a 150 inv. Telefonstation, handlande och hantverkare. Avstånd till läkare 7 km och till skola och kyrka 1 km. Industri: Mejeri och snickerifabrik. Egendomar: Bredgården, Finketorp 3 km, Fogdegård 2 km, Hogstad 2 km, Hogstads skattegård, Kolstorp, Krakstad, Kummelby, Kummelby Västergård, Källeryd 3 km, Lilla Ljuna 3 km, Stora Ljuna 4 km, Mjärdevi 2 km, Mörby, Salvetorp 3 km, Västanå. — Runstenen vid Rök 15 km, Alvastra och Omberg 20 km.

HOGSTORP (Skredsviks kommun, Göteborgs och Bohus län). S. J. II d. 17 ts. 555 km från Stockholm över Göteborg. Trafikplats. Dyrort B. Uppbörd c:a 27,000 kronor. Tjänstgöringstid 8 timmar. Föreståndare C. G. Sonneberg, f. 21 dec. 1890. Poststation är förenad med trafikplatsen och avlönar postverket 1 biträde.

Trafiksamhälle och åkerbrukstrakt. Avstånd till kyrka 8 km, till skola 3 km, läkare och apotek, Uddevalla, 12 km. Egendom: Berga 1 km.

HOHÖG (Husie kommun, Malmöhus län). M. G. J. 605 km från Stockholm över Malmö. Klass 1. Dyrort B. Stationsföreståndare J. H. Thulin. Poststation är förenad med järnvägsstationen.

Åkerbrukstrakt med c:a 1,020 inv. Handlande och hantverkare. Avstånd till kyrka c:a 3 km, till Malmö 5 km. Industri: Kvarn, salteri och korvfabrik. Egendomar: Granbacken, Risberga, Ulricedal och Videdal.

HOK (Svennarums kommun, Jönköpings län). H. N. & V. C. J. 367 km från Stockholm över Nässjö. Klass 3. Dyrort A. Stationsföreståndare K. A. Fallenius, f. 1 aug. 1884. Poststation är förenad med järnvägsstationen.

Ur Trafikverket museers samlingar - Sveriges Järnvägsmuseum - Trafikverket



HOLMFORS

Åkerbruks- och skogstrakt med c:a 1,870 inv. i kommunen. Telefonstation med telegramexpedition, handlande och hantverkare. Avstånd till kyrka c:a 10 km. Industri: Elektr. kraftstationer, kartong- och stolfabriker, sågar och kvarnar. Egendomar: Albohult, Ettratorp, Hok med sågverk, Hubbestad, Norra 13 km, Hubbestad, Södra 12 km, Kohult. — Nydala kyrka och klosterruin 23 km.

HOLJE (Jämshögs kommun, Blekinge län). B. K. B. 510 km från Stockholm över Olovström och Älmhult. Klass 1. Dyrort A. Uppbörd c:a 15,000 kronor. Tjänstgöringstid 4 timmar. Stationsföreståndare O. Persson, f. 12 febr. 1899. Poststation är förenad med järnvägsstationen.

Stationssamhälle och skogstrakt med c:a 5,630 inv. i kommunen. Avstånd till kyrka och läkare 5 km, skola 2 km, till Karlshamn 31 km och Sölvesborg 30 km. Industri: 4 stärkelsefabriker.

HOLMBY (Holmby kommun, Malmöhus län). L. K. S. J. 654 km från Stockholm över Kävlinge. Klass 1. Dyrort A. Stationsföreståndare H. Lantz. Poststation är förenad med järnvägsstationen.

Åkerbrukstrakt med c:a 1,010 inv. i kommunen. Kyrka, skola, handlande och hantverkare. Avstånd till Landskrona 42 km. Egendomar: Holmby 2 km och Kristinetorp 2 km.

HOLMEJA (Hyby kommun, Malmöhus län). L. T. J. 620 km från Stockholm över Lund. Klass 2. Dyrort A. Uppbörd c:a 30,000 kronor. Tjänstgöringstid 14½ timmar. Stationsföreståndare P. Jakobsson, f. 24 febr. 1856. Övriga tjänstemän: 2 stationskarlar. Poststation är förenad med järnvägsstationen. Underlydande trafikplats: Bökebergsslätt.

Stationssamhälle. Åkerbruks- och skogstrakt med c:a 500 inv. Skola, sommarrestaurang, handlande och hantverkare. Avstånd till kyrka 4 km och till läkare 7 km. Egendomar: Bökebergsslätt 2 km, Eksholm 3 km, Hammelen 2 km, Nyvång och Yddinge 1 km.

HOLMFORS (Överluleå kommun, Norrbottens län). S. J. V d. 15 ts. 1,153 km från Stockholm. Trafikplats. Dyrort D. Uppbörd c:a 10,000

Ur Trafikverket museers samlingar - Sveriges Järnvägsmuseum - Trafikverket

kronor. Tjänstgöringstid 9 timmar. Föreståndare K. Johansson, f. 5 okt. 1886. Poststation är förenad med trafikplatsen.

Trafiksamhälle och åkerbrukstrakt med c:a 70 inv. Avstånd till kyrka och läkare 10 km, till skola 4 km. Egendom: Holmfors.

HOLMSBRUK (Motala landskommun, Östergötlands län). M. Ö. J. 251 km från Stockholm över Linköping. Klass 1. Dyrort C. Uppbörd c:a 40,000 kronor. Tjänstgöringstid 8 ½ timmar. Stationsföreståndare P. A. Carlson, f. 1885.

Bruks- och industrisamhälle. Åkerbruks- och skogstrakt med c:a 4,000 inv. Skola, pensionat, gästgiveri, skjutsstation och handlande. Avstånd till kyrka, läkare och apotek, Motala, 2 km. Industri: A.-b. Motala-Lindholmen, Motala järnmanufaktur a.-b., A.-b. Arctic, Motala Brodd- & Kilhaksfabrik, hästskofabrik, Motala benmjölsfabrik, A.-b Fredrik Asp, skyffelfabrik, spiksmedjor, firma "Autogen" och klackjärnsfabrik.

HOLMSJÖ (Sillhövda kommun, Blekinge län). C. W. J. 518 km från Stockholm över Alvesta. Klass 2. Dyrort A. Uppbörd c:a 50,000 kronor. Tjänstgöringstid 17 timmar. Stationsföreståndare B. Graveleij, f. 25 aug. 1888. Övriga tjänstemän: 1 kontorsbiträde och 2 stationskarlar. Poststation är förenad med järnvägstationen.

Stationssamhälle. Åkerbruks-, skogs- och bergstrakt med c:a 300 inv. Kyrka, skola, hotell, skjutsstation, telefonstation, handlande och hantverkare. Avstånd till läkare 6 km. Industri: Holmsjö såg.

HOLMSUND (Holmsunds kommun, Västerbottens län). S. J. V d. 14 ts. 904 km från Stockholm. Klass 6. Dyrort C. Uppbörd c:a 120,000 kronor. Tjänstgöringstid 9 timmar. Stationsföreståndare H. Hammarbäck, f. 28 sept. 1886. Övriga tjänstemän: 1 stationskarl. Hamnspår till Umehamn, 1 km.

Municipalsamhälle Djupvik; industri- och stationssamhälle Holmsund. Havstrakt med c:a 5,000 inv. Kyrka, skola, hotell, pensionat, gästgiveri och skjutsstation, postexpedition, telegraf- och telefonstation, bankkontor. Avstånd till läkare och apotek, Umeå, 16 km. Industri: Holmsunds och Sandviks sågverk samt Obbola cellulosafabrik. — Ångbåtsförbindelser: Umeå 2 timmar, Stockholm 2—3 dygn, Härnösand 9 timmar, Sundsvall 1 dygn.

HOLMSVEDEN (Skogs kommun, Gävleborgs län). S. J. IV d. 12 ts. 284 km från Stockholm över Krylbo. Klass 5. Dyrort B. Uppbörd c:a 100,000 kronor. Tjänstgöringstid 15 timmar. Stationsföreståndare K. G. Pettersson, f. 4 sept. 1868. Övriga tjänstemän: 1 kontorist, 2 trafikbiträden och 1 stationskarl. Poststation är förenad med järnvägsstationen. Underlydande trafikplats: Skogsnäset.

Stationssamhälle. Åkerbruks- och skogstrakt med c:a 1,000 inv. Skola, skjutsstation, telefonstation med telegramexp., bankkontor. Avstånd till läkare 15 km, till kyrka 10 km, Skog eller Lingbo. Industri: Ångsåg, hyvleri, raffelstoppfabrik och tjärbränneri. Egendom: Hemstanäs 5 km.

HOLSBYBRUNN (Alseda kommun, Jönköpings län). H. M. J. 378 km från Stockholm över Hvetlanda och Nässjö. Klass 2. Dyrort A. Upp-

© Trafikverket museets samlingar - Sveriges Järnvägsmuseum - Trafikverket



HOLMSJÖ

börd c:a 50,000 kronor. Tjänstgöringstid 8 timmar. Stationsföreståndare S. W. Björklund, f. 3 juli 1888. Övriga tjänstemän: 1 stationskarl. Poststation är förenad med järnvägsstationen och avlönar postverket 1 biträde.

Stationssamhälle och skogstrakt med c:a 500 inv. Skola, pensionat, telefonstation, handlande och hantverkare. Avstånd till kyrka 4 km, Alseda, till läkare 9 km, Hvetlanda. Industri: Hällaryds mekaniska verkstad, benmjölsfabrik och frörenseri, tjärbränneri. Egendomar: Appelhester 1 km, Holsby Lillegård, Holsby Räfsgård, äg, Korenii donation till fattiga prästänkor och döttrar inom Växjö stift, Holsby Storegård 1,5 km, Holsby Åkra 1 km, Huskvarna 0,5 km och Hällaryd 5 km., äg. Hällaryds mek. verkstads a.-b. — Holsby brunns- och badanstalt öppen juni—augusti. Ädelfors guldgruva 7 km, Kleva nickelgruva 5 km och Skirö kyrka 13 km.

HOLSLJUNGA (Holsljunga kommun, Älvsborgs län). F. J. 451 km från Stockholm. Klass 2. Dyrort A. Uppbörd c:a 40,000 kronor. Tjänstgöringstid 11 timmar. Stationsföreståndare A. Laine, f. 7 sept. 1869. Poststation är förenad med järnvägsstationen.

Åkerbruks-, skogs- och bergstrakt med c:a 900 inv. Kyrka, skola, telefonstation med telegramexp., handlande och hantverkare. Egendomar: Bredgård, Holsljunga stam och Sjögården 1,5 km.

HORDA (Rydaholms kommun, Jönköpings län). B. A. J. 445 km från Stockholm över Alvesta. Klass 2. Dyrort A. Uppbörd c:a 37,100 kronor. Tjänstgöringstid 10 timmar. Stationsföreståndare G. E. Johansson, f. 10 febr. 1873. Övriga tjänstemän: 2 stationskarlar. Poststation är förenad med järnvägsstationen.

Stationssamhälle. Åkerbruks-, skogs- och bergtrakt med c:a 200 inv.; i socknen 3,400 inv. Skola, hotell, skjutsstation, telefonstation, handlande och hantverkare. Avstånd till kyrka 5 km, Rydaholm, till läkare 22 km, Varnum. Industri: såg och möbelfabrik. Egendomar: Andersfors, Ivars, Nyagärde, Skeda 6 km, Slättebrohult 5 km och Yxkullssund.

© Trafikverket museers samlingar - Sveriges Järnvägsmuseum - Trafikverket

HORNA (Rinkaby kommun, Kristianstads län). C. H. J. 560 km från Stockholm över Hässleholm. Klass 1. Dyrort A. Uppbörd c:a 6,000 kronor. Tjänstgöringstid 8 timmar. Stationsföreståndare A. A. Nilsson, f. 30 nov. 1892. Poststation är förenad med järnvägsstationen. Postadress: Horna station.

Stationssamhälle. Åkerbruks- och skogstrakt med c:a 200 inv. Skola, telefonstation och handlande. Avstånd till kyrka 2 km, Rinkaby, till läkare, apotek, hotell, pensionat, skjutsstation 4 km, Åhus, till bankkontor 13 km, Kristianstad. Industri: Bränneri och sågverk.

HORNDAL (By kommun, Kopparbergs län). S. J. IV d. 12 ts. 185 km från Stockholm över Krylbo. Klass 4 A. Dyrort A. Uppbörd c:a 295,000 kronor. Tjänstgöringstid 18 timmar. Stationsföreståndare Th. F. Helander, f. 2 febr. 1866. Övriga tjänstemän: 2 kontorister, 1 trafikbiträde och 5 stationskarlar. Poststation är förenad med järnvägsstationen. Övergångsstation för Näs—Horndals järnväg.

Brukssamhälle. Åkerbruks-, skogs- och bergstrakt med c:a 4,000 inv. Kyrka, skola, hotell, pensionat, skjutsstation, telefonstation med telegramexp. Avstånd till läkare och apotek 6 km. Egendomar: Grönsinka med en av statens skogsskolor 10 km, Fornby 3 km, Vatebo 8 km. — Löfsvedsgruvan 7 km.

HORNDALS BRUK (By kommun, Kopparbergs län). N. H. J. 186 km från Stockholm över Horndal. Klass 6. Dyrort A. Tjänstgöringstid 8 timmar. Stationsföreståndare C. J. Lind, f. 21 nov. 1861. Övriga tjänstemän: 1 kontorsbiträde. Underlydande trafikplats: Ingeborgbo.

Industri: Horndals Järnverks a.-b. med masugn, martinverk och valsverk i Horndal samt masugn och valsverk i Näs.

HORNSBORG (Hamneda kommun, Kronobergs län). S. S. J. 479 km från Stockholm över Värnamo. Klass 1. Dyrort A. Uppbörd c:a 20,000 kronor. Tjänstgöringstid 8 timmar. Stationsföreståndare E. Brodén, f. 5 juli 1865. Poststation är förenad med järnvägsstationen.

Stationssamhälle. Åkerbruks-, skogs- och bergstrakt med c:a 50 inv. Telefonstation, handlande och hantverkare. Avstånd till kyrka c:a 10 km, till skola 2 km, till Värnamo 66 km. Industri: Kvarn och torvfabrik. Egendomar: Hjulsnäs 3 km och Hornsborg 2 km.

HORNSÖ (Långemåla kommun, Kalmar län). K. B. J. Klass 1. Dyrort A. Uppbörd c:a 25,000 kronor. Tjänstgöringstid 8 timmar. Stationsföreståndare K. A. Gustafsson, f. 22 maj 1886. Poststation är förenad med järnvägsstationen.

Skogstrakt. Telefonstation, handlande och hantverkare. Avstånd till Långemåla kyrka c:a 10 km, till Kalmar 48 km. Industri: Hornsö kraftstation vid Alsterån, Hornsö valskvarn, gjuteri och mek. verkstad. Egendomar: Alsterhus 2 km och Hornsö 1 km.

HORRED (Horreds kommun, Älvsborgs län). W. B. J. 474 km från Stockholm över Borås Övre och Herrljunga. Klass 4. Dyrort A. Uppbörd c:a 150,000 kronor. Tjänstgöringstid 15 timmar. Stationsföreståndare

© Trafikverket/Museets samlingar · Sveriges Järnvägsmuseum · Trafikverket



HOVA

C. A. Blomberg, f. 20 febr. 1869. Övriga tjänstemän: 2 kontorsbiträden och 2 stationskarlar. Poststation är förenad med järnvägsstationen.

Stationssamhälle. Åkerbruks- och skogstrakt. Kyrka, skola, gästgiveri och skjutsstation, telefonstation med telegramexpedition. Avstånd till läkare och apotek 20 km. Industri: Hås fältspats- och kvartsgruvor, kvarn, mejeri och ångsåg, Marbo Linnemanufaktur a.-b, Kungsäter, 13 km, firma Ekelund, tillv. linne- och yllevaror, Marbo hemindustri 7 km, snickeri- och möbelfabrik 2 km. Egendomar: Bosgården 4 km, Jonsjö 7 km, Källeberg 4 km, Stora Kället 7 km, Stora Lunnagården och Vasse 2 km. — Helsjöns kuranstalt och gyttjebad 6 km.

HOSSMO (Hossmo kommun, Kalmar län). K. Ts. J. 456 km från Stockholm över Kalmar, Berga och Hultsfred. Klass 1. Dyrort A. Uppbörd c:a 16,400 kronor. Stationsföreståndare Hj. Gustafsson, f. 15 juli 1881. Poststation är förenad med järnvägsstationen. Underlydande trafikplats: Rinkabyholm.

Stationssamhälle och åkerbrukstrakt. Kyrka, skola, handlande och hantverkare. Avstånd till läkare 10 km, Kalmar. Egendomar: Binga, Lilla Binga, Hossmo och Hossmo säteri.

HOTING (Tåsjö kommun, Västernorrlands län). S. J. IV d. 10 ts. 753 km från Stockholm över Östersund. Klass 4 A. Dyrort C. Uppbörd c:a 360,000 kronor. Stationsföreståndare K. E. H. Johansson, f. 13 mars 1886. Övriga tjänstemän: 1 stationsskrivare, 1 kontorist och 6 stationskarlar. Underlydande trafikplatser: Stornäset och Rörström. Övergångsstation för linjen Forsmo—Hoting. 18 bansektionens baningenjörsexp. Stationsinspektoren tjänstgör även som trafikledare för linjen Forsmo—Hoting—Storuman, därvid handhavande tågledning, vagnfördelning, transportärenden m. m.

Stationssamhälle. Skogs- och bergstrakt med c:a 500 inv. Skola, läkare, hotell, gästgiveri, skjutsstation, poststation, telefonstation med telegramexp. Avstånd till kyrka 20 km, till apotek och lasarett 42 km.

© Trafikverket museers samlingar - Sveriges Järnvägsmuseum - Trafikverket

HOVA (Hova kommun, Skaraborgs län). V. G. J. 261 km från Stockholm över Gårdsjö. Klass 3. Dyrort A. Uppbörd c:a 67,800 kronor. Tjänstgöringstid 8 timmar. Stationsföreståndare K. L. Ryman, f. 11 juli 1875. Övriga tjänstemän: 1 kontorsbiträde och 2 stationskarlar. Underlydande trafikplats: Nockerud.

Stationssamhälle. Åkerbruks- och skogstrakt. Kyrkby med c:a 500 inv. Kyrka, skola, läkare, apotek, hotell, poststation, telefonstation med telegramexp. Egendomar: Bårtorp 4 km, Folkeberg 3 km, Gudhammar 5 km, Hederna 3 km, Kroppfjäll 6 km, Kvarnhäljatorp 4 km, Kvarntorp 3 km, Melltorp 8 km, Nyängsholm 1 km, Struppkärr 1 km, Valaholm 4 km och Värpe 3 km.

HOVMANSBYGD (Ringamåla kommun, Blekinge län). K. V. B. J. 494 km från Stockholm över Vislanda. Klass 2. Dyrort A. Uppbörd c:a 27,000 kronor. Tjänstgöringstid 13 timmar. Stationsföreståndare J. Wollmark, f. 27 jan. 1880. Övriga tjänstemän: 1 stationskarl. Poststation är förenad med järnvägsstationen.

Stationssamhälle och skogstrakt. Telefonstation och handlande. Avstånd till kyrka 10 km, Ringamåla, till skola 2 km, Ebbamåla, till läkare, apotek och hotell 11 km, Ryd. Industri: Ebbamåla gjuteri och mek. verkstad, stärkelsefabrik, Ebbamåla torvströfabrik, träullsfabrik. Egendomar: Hovmansbygd och Tranemåla 7 km.

HOVMANTORP (Hovmantorps kommun, Kronobergs län). C. W. J. 461 km från Stockholm över Alvesta. Klass 4. Dyrort A. Uppbörd c:a 145,000 kronor. Tjänstgöringstid 13 timmar. Stationsföreståndare N. Hvitfeldt, f. 16 nov. 1869. Övriga tjänstemän: 1 förste kontorsbiträde, 1 kontorsbiträde och 3 stationskarlar. Poststation är förenad med järnvägsstationen.

Municipal- och brukssamhälle. Åkerbruks- och skogstrakt med c:a 1,000 inv. Kyrka, skola, hotell, pensionat, skjutsstation, telefonstation med telegramexp. Avstånd till läkare och apotek 25 km, Växjö. Industri: 4 glasbruk, mässingsmanufakturverk samt metallgjuteri, möbelfabrik m. m. Egendomar: Hermanstorp 11 km, Hovmanstorp 3 km, Linneskruv 8 km, Lövås 12 km, Örneshaga Norrgård 5 km och Västtorp 7 km.

HOVSLÄTT (Jönköpings stad, Jönköpings län). H. N. & V. C. J. 381 km från Stockholm över Nässjö och Jönköpings hamn. Klass 2. Dyrort C. Stationsföreståndare N. S. Swenningson, f. 10 okt. 1875. Poststation är förenad med järnvägsstationen. Underlydande trafikplats: Ljungarum.

Skogs- och bergstrakt. Telefonstation, handlande och hantverkare. Industri: Elektrisk kraftstation, etikettfabrik, kartongfabrik, kvarn, orgelfabrik, mekanisk snickerifabrik, Ängsfors snickerifabriks a.-b, vapenfabrik.

HOVSTA (Hovsta kommun, Örebro län). S. J. I d. 3 ts. 209 km från Stockholm över Köping. Klass 6. Dyrort B. Uppbörd c:a 30,300 kronor. Tjänstgöringstid 14 timmar. Stationsföreståndare A. R. E. Johnson, f. 2 juni 1876. Övriga tjänstemän: 1 trafikbiträde och 1 stationskarl. Poststation är förenad med järnvägsstationen. Växelstation.

Trafikverket museets samlingar - Sveriges Järnvägsmuseum - Trafikverket



HUDDINGE

Stationssamhälle och åkerbrukstrakt med c:a 1,000 inv. Skjutsstation, telefonstation, handlande och hantverkare. Avstånd till kyrka och skola c:a 6 km. Egendomar: Hässelby 2 km, Kvinnersta 3 km, Kårsta, Lund och Sätra 2 km.

HUDDINGE (Huddinge kommun, Stockholms län). S. J. I d. 1 ts. 14 km från Stockholm. Klass 4 A. Dyrort F. Uppbörd c:a 314,150 kronor. Tjänstgöringstid 21 timmar. Stationsföreståndare E. Gustafsson, f. 22 mars 1862. Övriga tjänstemän: 3 kontorister och 9 stationskarlar.

Fyra municipalsamhällen. Åkerbruks- och skogstrakt med c:a 7,000 inv. Kyrka, skola, läkare, pensionat, skjutsstation, poststation, telefonstation med telegramexpedition. Industri: Mekaniska verkstäder och oljefabrik. Egendomar: Balingsholm 4 km, Balingsta 5 km, Björksätra 8 km, Flemmingsberg 2 km, Fullersta 0,5 km, Gladö, Glömsta 4 km, Hörningsnäs 2 km, Sjötorp 4 km, Stensätra 4 km, Sundby 6 km och Vislaberg 6 km.

HUDIKSVALL (Hudiksvalls stad, Gävleborgs län). S. J. IV d. 12 ts. 442 km från Stockholm över Ljusdal. Klass 2. Dyrort E. Uppbörd c:a 820,000 kronor. Tjänstgöringstid 17 timmar. Stationsföreståndare M. E. Callmé, f. 21 jan. 1871. Övriga tjänstemän: 1 förste stationsskrivare, 3 stationsskrivare, 1 förste kontorist, 5 kontorister, 3 stationsförmän, 6 trafikbiträden, 25 stationskarlar, 2 tågmästare och 5 konduktörer. Underlydande trafikplats: Idenor under den tid som linjen Hudiksvall—Iggesund (tillhörig Ostkustbanan) arrenderas och trafikeras av S. J. Övergångsstation för Norra Hälsinglands järnväg. Lokomotivstation.

Åkerbruks- och skogstrakt. Stad med c:a 7,691 inv. Båtförbindelse med Söderhamn 6 t., Sundsvall 7,5 t. och Gävle 14,5 t.

HUDIKSVALL ÖSTRA (Hudiksvalls stad, Gävleborgs län). N. H. J. 443 km från Stockholm över Hudiksvall. Klass 2. Dyrort E. Uppbörd c:a 45,840 kronor. Tjänstgöringstid 12 timmar. Stationsföreståndare T. Odhe, f. 16 jan. 1880. Övriga tjänstemän: 2 kontorsbiträden, 1

© Trafikverket museers samlingar - Sveriges Järnvägsmuseum - Trafikverket



HULTABERG

stationskarl, 2 konduktörer och 3 bromsare. Underlydande trafikplats: Östanbräck. Järnvägsförvaltning, sektionsledning, lokomotivstation och reparationsverkstad.

HULT (Hults kommun, Jönköpings län). N. O. J. 363 km från Stockholm över Nässjö. Klass 2. Dyrort A. Uppbörd c:a 47,000 kronor. Tjänstgöringstid 9 timmar. Stationsföreståndare S. Swensson, f. 24 juli 1883. Övriga tjänstemän: 1 stationskarl. Poststation är förenad med järnvägsstationen.

Stationssamhälle. Åkerbruks- och skogstrakt med c:a 650 inv. Kyrka, skola, pensionat, gästgiveri och skjutsstation, telefonstation, handlande och hantverkare. Avstånd till Eksjö 13 km, Vimmerby 25 km, bilväg. Egendomar: Bjärsby 4 km, Björnstorp 1 km, Kidanäs, Skälsnäs 8 km, Västraby 5 km och Östraby 5 km.

HULTABERG (Loshults kommun, Kristianstads län). C. H. J. 413 km från Stockholm över Älmhult. Klass 1. Dyrort A. Stationsföreståndare F. Wiberg, f. 20 juli 1898. Poststation är förenad med järnvägsstationen.

Stationssamhälle. Åkerbruks-, skogs- och bergstrakt. Kyrka, skola, läkare, handlande och hantverkare. Industri: Torvströfabrik, sågverk, kvarn och gjelbgjuteri.

HULTAFORS (Bollebygds kommun, Älvsborgs län). G. B. J. 439 km från Stockholm över Herrljunga. Klass 2. Dyrort B. Uppbörd c:a 53,000 kronor. Tjänstgöringstid 16 timmar. Stationsföreståndare O. V. Dahlström, f. 3 dec. 1886. Övriga tjänstemän: 1 kontorsbiträde och 2 stationskarlar.

Kurort. Åkerbruks-, skogs- och bergstrakt. Kyrka, skola, hotell, pensionat, poststation, telefonstation, bankkontor. Industri: Svenska Mått- och Tumstocksfabriken och A.-b Lapidus trikåfabrik. Egendomar: Hultafors, Hultet Övregård 1 km, Hårsvad 4 km, Olsfors 2 km, Öretid 3 km. — Hultafors Klimat- & Vattenkuranstalt 1,000 fot över havet.

© Trafikverket museers samlingar - Sveriges Järnvägsmuseum - Trafikverket



HULTSFRED

HULTAGÅRD (Vallsjö kommun, Jönköpings län). Hv. S. J. 369 km från Stockholm över Sävsjö. Trafikplats. Dyrort A. Uppbörd c:a 14,000 kronor. Tjänstgöringstid 8 timmar. Föreståndare A. O. Tapper, f. 12 juli 1879. Poststation är förenad med trafikplatsen.

Industri- och trafiksamhälle. Åkerbruks-, skogs- och bergstrakt med c:a 200 inv. Skola, handlande och hantverkare. Avstånd till kyrka 5 km, till läkare 9 km. Industri: Såg, snickeri- och solursfabrik. Egendomar: Bohult 1 km, Burseryd 1 km, Hulta 1 km, Södra Hulta, Knävelsby 2 km, Rudö 4 km, Torset 4 km och Vallsjö 3 km.

HULTANÄS (Näshults kommun, Jönköpings län). W. W. J. 381 km från Stockholm över Hultsfred och Linköping. Klass 1. Dyrort A. Uppbörd c:a 26,000 kronor. Tjänstgöringstid 8 timmar. Stationsföreståndare A. Svenson, f. 25 aug. 1883. Poststation är förenad med järnvägsstationen.

By. Åkerbruks- och bergstrakt. Skola, handlande och hantverkare. Avstånd till kyrka 8 ½ km, Näshult, till läkare 10 km, Åsheda. Industri: Ångsågar. Egendomar: Beskvarn, Höghultsström och Rösjöholm.

HULTSFRED (Vena kommun, Kalmar län). N. O. J. 332 km från Stockholm över Linköping. Klass 6. Dyrort B. Uppbörd c:a 215,000 kronor. Tjänstgöringstid 17 timmar. Stationsföreståndare E. O. Breitholtz, f. 18 okt. 1861. Övriga tjänstemän: 1 förste stationsskrivare, 1 stationsskrivare, 1 kontorsbiträde, 2 stationskarlsförmän, 21 stationskarlar, 1 elev, 2 konduktörer och 2 bromsare. Övergångsstation för linjerna Nässjö—Oskarshamn, Hultsfred—Linköping, Norsholm—Västervik—Hultsfred och Växjö—Åseda—Hultsfred. Lokomotivstation.

Industri- och stationssamhälle. Åkerbruks- och skogstrakt med c:a 1,600 inv. Skola, läkare, hotell, pensionat, gästgiveri och skjutsstation, postkontor, telegraf och telefonstation, bankkontor. Avstånd till kyrka och apotek 12 km. Industri: A.-b Svensk Gymnastikmateriel, A.-b Smålandsexport, kolugnar, mek. verkstad och tjärbränneri. Egendomar: Herrstorpet 2 km, Hultsfred 3 km, Hultåsa 4 km,

Ur Trafikverket museers samlingar - Sveriges Järnvägsmuseum - Trafikverket



HUSKVARNA

Kloster 4 km, Kristineberg 4 km och Lockebo 7 km. — Samhället torde med all sannolikhet bliva köping fr. o. m. 1 januari 1927 och torde även kyrka byggas inom loppet av de närmaste åren.

HUNDSJÖ (Överluleå kommun, Norrbottens län). S. J. V d. 13 ts. 1,160 km från Stockholm. Trafikplats. Dyrort D. Uppbörd c:a 20,000 kronor. Tjänstgöringstid 9 timmar. Föreståndare F. O. Wik, f. 29 aug. 1884. Poststation är förenad med trafikplatsen.

Trafiksamhälle med c:a 400 inv. Skola, telefonstation, handlande och hantverkare. Avstånd till kyrka och läkare 17 km, Boden

HURVA (Hurva kommun, Malmöhus län). Y. E. J. 577 km från Stockholm över Eslöv. Klass 2. Dyrort A. Uppbörd c:a 60,000 kronor. Tjänstgöringstid 11 timmar. Stationsföreståndare A. Petersson, f. 31 aug. 1892. Övriga tjänstemän: 1 kontorsbiträde och 1 stationskarl. Poststation är förenad med järnvägsstationen.

Stationssamhälle och åkerbrukstrakt med c:a 600 inv. Kyrka, skola, gästgiveri och skjutsstation, telefonstation med telegramexp., handlande och hantverkare. Avstånd till läkare och apotek 6 km, Löberöd. Industri: Brännvinsbränneri, valskvarn och sågverk. Egendomar: Charlottshem 5 km, Fridalund 2 km, Granbacken 0,5 km, Gustafsfält 2 km, Hejdeholm 5 km, Västra och Östra Hundsäng, Jordboden 5,5 km, Karlshill 0,5 km, Klemedstorp 2 km, Källstorp 5 km, Marietorp 5 km, Trulstorp 3 km och Äspinge 3 km.

HUSKVARNA (Huskvarna stad, Jönköpings län). J. G. J. 383 km från Stockholm över Nässjö. Klass 4. Dyrort C. Uppbörd c:a 700,000 kronor. Tjänstgöringstid 8 timmar. Stationsföreståndare C. E. Leijonberg, f. 19 jan. 1882. Övriga tjänstetmän: 2 kontorsbiträden och 2 stationskarlar.

Industristad med c:a 9,000 inv. Industri: Huskvarna Vapenfabr. a.-b, A.-b Huskvarna Borstfabrik, Ebbesbruks Nya Arrende a.-b., Stensholms fabriks a.-b., Carlfors a.-b.

Ur Trafikverket museers samlingar - Sveriges Järnvägsmuseum - Trafikverket



HVELLINGE

HUVUDSTA (Solna kommun, Stockholms län). S. W. B. 4.6 km från Stockholm. Stationsföreståndare E. Holm, f. 10 febr. 1888. Övergångsstation för linjen Huvudsta—Tomteboda Nedre.

Municipalsamhälle med c:a 7,000 inv.

HVELLINGE (Hvellinge municipalsamhälle, Malmöhus län). M. T. J. 618 km från Stockholm över Malmö. Klass 6. Dyrort C. Uppbörd c:a 230,000 kronor. Tjänstgöringstid 17 timmar. Stationsföreståndare N. Ahlström, f. 9 sept. 1861. Övriga tjänstemän: 1 stationsskrivare, 2 kontorsbiträden och 4 stationskarlar. Övergångsstation för linjen Hvellinge— Skanör— Falsterbo. Järnvägsförvaltning och lokomotivstation.

Municipalsamhälle och åkerbrukstrakt med c:a 2,200 inv. Kyrka, skola, läkare, apotek, pensionat, gästgiveri, poststation, telefonstation med telegramexp. och bankkontor. Industri: Mejeri, mek. verkstad, spritfabrik och ångkvarn. Egendomar: Asklunda 1 km, Bernstorp 2 km, Eskilstorp 3 km, Västra Grevie 3 km, Hvellinge 2 km, Lorensdal 1 km, Minnesdal 3 km, Slåttagården 1 km, Åkarp 2 km och Södra Åkarp 3 km. — Rängs kyrka 7 km, Skanör och Falsterbo 18 km.

HVETLANDA (Hvetlanda stad, Jönköpings län). Hv. S. J. 369 km från Stockholm över Nässjö. Klass 7. Dyrort B. Uppbörd c:a 683,200 kronor. Tjänstgöringstid 15 timmar. Stationsföreståndare C. A. Lindberg, f. 20 febr. 1864. Övriga tjänstemän: 1 förste stationsskrivare, 2 stationsskrivare, 4 kontorsbiträden, 1 portvakt, 8 stationskarlar, 5 konduktörer och 5 bromsare. Underlydande trafikplats: Flugeby. Övergångsstation för linjerna Nässjö—Kalmar och Sävsjö—Målilla. Järnvägsförvaltning, lokomotivstation, transformatorstation och reparationsverkstad.

Stad med c:a 3,500 inv. Industri: Tändsticks-, möbel- och snickerifabriker, mek. verkstad, skofabrik, marmeladfabrik, guld- och silverfabrik och grynfabrik. Egendomar: Föreda Norrgård 4 km, Hvetlanda Mellangård 1 km, Hvetlanda Norregård 1 km, Höreryd 6 km, Tellerda 5 km, Tångerda 5 km och Upplanda 3 km.

Ur Trafikverket museers samlingar ; Sveriges Järnvägsmuseum - Trafikverket



HVETLANDA

HYBO (Ljusdals kommun, Gävleborgs län). S. J. IV d. 12 ts. 386 km från Stockholm över Ljusdal. Klass 5. Dyrort B. Uppbörd c:a 75,000 kronor. Tjänstgöringstid 18 timmar. Stationsföreståndare O. H. Särnblad, f. 24 april 1872. Övriga tjänstemän: 1 kontorist och 3 stationskarlar. Poststation är förenad med järnvägsstationen.

Industri- och stationssamhälle med c:a 1,000 inv. Skogs- och bergstrakt. Skola, telefonstation med telegramexp., handlande och hantverkare. Avstånd till kyrka och läkare 6 km. Industri: Hybo ångsåg, äg. A.-b Iggesunds bruk, med 5 ramar och stavsågar. Sågen tillhörande brädgård är av stor omfattning, med ett flertal järnvägsspår, där växlingsarbetet utföres av växellok från Ljusdal varje söckendag mellan kl. 8,45—10,30 f. m. Vidare finnes uppfordringsverk, varest under tiden maj—oktober lastas c:a 56 vagnar pappersved per dag, vilka med 2 extra tåg per dag föras till Iggesund. I medeltal per dag lastas ytterligare 8 vagnar trätugg på Iggesund samt c:a 20 vagnar sågade trävaror på Hudiksvall.

HYLLSTOFTA (Vedby kommun, Kristianstads län). H. H. J. 549 km från Stockholm över Hässleholm. Klass 2. Dyrort A. Uppbörd c:a 30,000 kronor. Tjänstgöringstid 16 timmar. Stationsföreståndare N. P. Paulsson, f. 1 aug. 1880. Övriga tjänstemän: 1 stationskarl. Poststation är förenad med järnvägsstationen.

Stationssamhälle. Åkerbruks- och skogstrakt med c:a 1,600 inv. Kyrka, skola, telefonstation med telegramexp., handlande och hantverkare. Avstånd till läkare och apotek 11 km. Industri: Bränneri, kvarn och torvfabriker, Skånska grisexporten Hyllstofta, som säljer smågrisar över hela landet. Egendomar: Björkarp 3 km, Björkstorp 4 km, Ebbarp 4 km, Hyllstofta 0.5 km, Linneröd 3 km och Sorröd 4 km.

HYLTA (Hjärsås kommun, Kristianstads län). C. H. J. 503 km från Stockholm över Älmhult. Klass 1. Dyrort A. Uppbörd c:a 12,000 kronor. Stationsföreståndare P. Broberg, f. 2 maj 1877. Poststation är förenad med järnvägsstationen.

Skogs- och bergstrakt med c:a 2,350 inv. i kommunen. Handlande och hantverkare. Avstånd till kyrka 6 km, till skola 2 km och till läkare 30 km, Kristianstad. Egendomar: Dönaberga 2 km, Fjärraboda 1,5 km, Ingarp 2 km, Påarp 0,5 km, Svenstorp 0,5 km.

© Trafikverkets museers samlingar - Sveriges Järnvägsmuseum - Trafikverket



HÅKANSTORP

HYLTEBRUK (Färgaryds kommun, Jönköpings län). H. N. & V. C. J. 501 km från Stockholm över Nässjö. Klass 4. Dyrort A. Uppbörd c:a 659,500 kronor. Tjänstgöringstid 11 timmar. Stationsföreståndare O. V. Linneroth, f. 23 juli 1875. Övriga tjänstemän: 1 kontorsbiträde, 2 stationskarlar, 1 konduktör och 1 bromsare. Lokomotivstation.

Bruks- och stationssamhälle. Skogstrakt med c:a 1,200 inv. Kyrka, skola, hotell, poststation, telefonstation med telegramexp. och bankkontor. Industri: Sulfit- och pappersbruk, äg. Hylte Bruks a.-b.

HÅKANBOL (Nysunds kommun, Örebro län). N. Bs. J. 276 km från Stockholm över Strömtorp. Klass 1. Dyrort B. Uppbörd c:a 36,000 kronor. Tjänstgöringstid 7 timmar. Stationsföreståndare C. G. Forsman, f. 19 dec. 1880. Poststation är förenad med järnvägsstationen. Underlydande trafikplatser: Billinge och Mobråten.

Stationssamhälle med c:a 40 inv. Åkerbruks- och skogstrakt. Skola, handlande och hantverkare. Avstånd till kyrka 10 km, till läkare 18 km. Industri: Tegelbruk och ångsåg. Egendomar: Norra Håkanbol 2 km, Södra Håkanbol 2 km och Hållunda 1 km. — Björnkällans badort 6 km, Skagersbrunns bad- och kurort 13 km.

HÅKANTORP (Levene kommun, Skaraborgs län). U. V. H. J. 406 km från Stockholm över Herrljunga. Klass 4. Dyrort A. Uppbörd c:a 86,000 kronor. Tjänstgöringstid 17 timmar. Stationsföreståndare E. R. Larsson, f. 10 jan. 1872. Övriga tjänstemän: 2 kontorsbiträden, 5 stationskarlar och 3 à 4 omlastare. Poststation är förenad med järnvägsstationen. Underlydande trafikplats: St. Levene. Övergångsstation för linjerna Håkantorp—Lidköping och Håkantorp—Göteborg.

Stationssamhälle och åkerbrukstrakt med c:a 200 inv. Skola, pensionat, telefonstation med telegramexp., handlande och hantverkare. Avstånd till kyrka 4 km, till läkare 7 km. Egendomar: Håkantorp och Rylanda.

HÅKSBERG (Ludvika kommun, Kopparbergs län). B. J. 220 km från Stockholm över Ludvika. Trafikplats. Föreståndare A. Tydén, f. 25 febr. 1886.

Ur Trafikverket museers samlingar - Sveriges Järnvägsmuseum - Trafikverket

Trafiksamhälle med c:a 300 inv. Skogs- och bergstrakt. Skola och poststation. Avstånd till kyrka och läkare 4 km. Industri: Gruvor, äg. Mellansvenska Malmfälten. Fyndigheten består av järnmalm. Rörelsen ligger för närvarande nere.

HÅLLAND (Undersåkers kommun, Jämtlands län). S. J. IV d. 10 ts. 674 km från Stockholm. Trafikplats. Dyrort C. Föreståndare O. A. Sandlin, f. 2 juli 1880.

Turistort, 380 m. ö. h. Skogs- och bergstrakt. Pensionat, poststation, telefonstation med telegramexp., handlande och hantverkare. Avstånd till kyrka c:a 5 km, till läkare 19 km, Mörsil. — Ristafallen 3 km, Åre 17 km.

HÅLLSTA (Husby Rekarne kommun, Södermanlands län). O. F. W. J. 142 km från Stockholm över Flen. Klass 3. Dyrort B. Uppbörd c:a 31,500 kronor. Tjänstgöringstid 18 timmar. Stationsföreståndare E. Andersson, f. 11 febr. 1875. Övriga tjänstemän: 1 stationskarlsförman och 2 stationskarlar. Underlydande trafikplats: Årby.

Åkerbrukstrakt med c:a 2,260 inv. i kommunen. Poststation, telefonstation med telegraminlämning och handlande. Avstånd till kyrka och skola 3 km, till läkare 10 km, Eskilstuna. Egendomar: Hållsta, Lundby 2 km, Nafsund 5 km, Näs 4 km, Rossvik 2 km, Ryningsberg 3 km, Söfsta 4 km, Tandla fideikommiss 2 km, Älunda 3 km, Önsta 3 km och Österby.

HÅNGER (Hångers kommun, Jönköpings län). S. S. J. 426 km från Stockholm över Värnamo och Nässjö. Trafikplats. Dyrort A. Uppbörd c:a 15,000 kronor. Tjänstgöringstid 8 timmar. Föreståndare N. B. Ahlm, f. 1 maj 1876. Poststation är förenad med trafikplatsen.

Trafiksamhälle. Åkerbruks- och skogstrakt med c:a 700 inv. Kyrka, skola, telefonstation, handlande och hantverkare. Avstånd till läkare 13 km. Industri: Kvarn och sågar. Egendomar: Södra Brusås 3 km, Drakaryd 3 km, Byagården Hånger 2.5 km, Karsdal 2 km och Norra Ryd 3 km.

HÅNICK (Harmångers kommun, Gävleborgs län). N. H. J. 473 km från Stockholm över Hudiksvall. Klass 1. Dyrort A. Uppbörd c:a 9,500 kronor. Tjänstgöringstid 8 timmar. Stationsföreståndare: Vakant. Poststation är förenad med järnvägsstationen.

Stationssamhälle med c:a 200 inv. Skola, handlande och hantverkare. Avstånd till läkare 9 km, Bergsjö, till kyrka 6 km, Harmånger.

HÅSJÖ (Håsjö kommun, Jämtlands län). S. J. IV d. 11 ts. 582 km från Stockholm. Klass 6. Dyrort B. Uppbörd c:a 49,750 kronor. Tjänstgöringstid 15 timmar. Stationsföreståndare J. W. Källman, f. 5 febr. 1874. Övriga tjänstemän: 2 stationskarlar. Poststation är förenad med järnvägstationen.

Åkerbruks-, skogs- och bergstrakt med c:a 1,800 inv. Skola, telefonstation med telegramexpedition, handlande och hantverkare. Avstånd till Håsjö nya kyrka 9 km. Industri: Kvarn- och sågar. — Håsjö gamla kyrka och klockstapel $^1/_2$ km.

HÅSLÖV (Håslövs kommun, Malmöhus län). M. T. J. 622 km från Stockholm över Malmö. Klass 3. Dyrort A. Uppbörd c:a 95,000 kronor. Tjänstgöringstid 16 timmar. Stationsföreståndare J. L. Norrman, f.

Trafikverket museers samlingar - Sveriges Järnvägsmuseum - Trafikverket



HÅNICK

28 febr. 1890. Övriga tjänstemän: 1 kontorsbiträde och 1 stationskarl. Poststation är förenad med järnvägsstationen.

Stationssamhälle och åkerbrukstrakt med c:a 530 inv. Kyrka, skola, telefonstation med telegramexp., handlande och hantverkare. Avstånd till läkare 5 km, till Malmö 17 km och till Trelleborg 10 km.

HÄDINGE (Kävsjö kommun, Jönköpings län). B. A. J. 423 km från Stockholm över Värnamo och Nässjö. Klass 1. Dyrort A. Uppbörd c:a 6,500 kronor. Tjänstgöringstid 7 timmar. Stationsföreståndare W. Jonsson, f. 26 maj 1875. Poststation är förenad med järnvägsstationen. Underlydande trafikplats: Kittlakull.

Åkerbruks- och skogstrakt. Avstånd till kyrka och skola 6 km, till läkare 12 km. Industri: Torvströfabrik.

HÄGGENÅS (Häggenås kommun, Jämtlands län). S. J. IV d. 10 ts. 624 km från Stockholm. Klass 6. Dyrort B. Uppbörd c:a 300,000 kronor. Tjänstgöringstid 8 timmar. Stationsföreståndare K. E. Wikén, f. 25 juni 1872. Övriga tjänstemän: 1 trafikbiträde, 1 stationskarl och 1 kv. postbiträde. Poststation är förenad med järnvägsstationen.

Stationssamhälle och åkerbrukstrakt med c:a 300 inv. Pensionat, gästgiveri och skjutsstation, telefonstation med telegramexp., bankkontor, handlande och hantverkare. Avstånd till kyrka och folkskola 1 km, till småskola $^1/_2$ km. Industri: Tjärbränneri och träsliperi, äg. Högbrofors industri a.-b., snickerifabrik och elektr. kraftstation.

HÄLJARP (Tofta kommun, Malmöhus län). La. K. J. 631 km från Stockholm över Kävlinge. Klass 1. Dyrort A. Stationsföreståndare A. P. Holmberg, f. 5 dec. 1865. Poststation är förenad med järnvägsstationen.

Åkerbrukstrakt med c:a 465 inv. i kommunen. Kyrka, skola, handlande och hantverkare. Avstånd till Landskrona 4 km. Egendomar: Axeltofta 1,5 km, Flygeltofta 1,5 km, Häljarp 2,5 km och Västergård.

Trafikverket museers samlingar - Sveriges Järnvägsmuseum - Trafikverket

HÄLLABÄCK (Burseryds kommun, Jönköpings län). H. N. & V. C. J. 517 km från Stockholm över Landeryd och Nässjö. Klass 1. Dyrort A. Stationsföreståndare A. Carlström, f. 3 okt. 1876. Poststation är förenad med järnvägsstationen.

Åkerbrukstrakt med c:a 1,390 inv. i kommunen. Handlande och hantverkare. Avstånd till kyrka c:a 5 km, till Värnamo 47 km, bilväg. Industri: Fabrik för tillverkning av elektriska apparater, kvarnar, sågar och tråddrageri.

HÄLLBERGA (Stenkvista kommun, Södermanlands län). Nr. Sl. J. 110 km från Stockholm över Södertälje Södra. Klass 2. Dyrort B. Uppbörd c:a 20,000 kronor. Tjänstgöringstid 8 timmar. Stationsföreståndare A. L:son Eldh, f. 22 nov. 1863. Övriga tjänstemän: 1 stationskarl. Poststation är förenad med järnvägsstationen.

Stationssamhälle. Åkerbruks-, skogs- och bergstrakt med c:a 900 inv. Handlande. Avstånd till kyrka och skola 5 km, Stenkvista. Industri: Sågverk. Egendomar: Balsta 0,5 km, Duvtorp 0,5 km, Frölunda, Hällberga 2 km, Kämtorp 5 km, Skirfall, Torsberga 0,2 km och Våmtorp 5 km. — Runstenen vid kyrkan.

HÄLLBYBRUNN (Torshälla landskommun, Södermanlands län). Nr. Sl. J. 123 km från Stockholm över Södertälje Södra. Klass 2. Dyrort B. Uppbörd c:a 40,000 kronor. Tjänstgöringstid 16 timmar. Stationsföreståndare C. M. Berg, f. 11 nov. 1873. Övriga tjänstemän: 1 stationskarl. Poststation är förenad med järnvägsstationen. Underlydande trafikplats: Brottsta.

Stationssamhälle och åkerbrukstrakt med c:a 1,000 inv. Skola, skjutsstation, telefonstation, handlande och hantverkare. Avstånd till kyrka 4 km, Torshälla, till läkare 4 km, Eskilstuna och Torshälla. Egendomar: Brunsta, Hällby 1 km, Mellangården Hällby 1.2 km och Norrgården Hällby 1.3 km. — Badanstalt med samma namn som stationen, radioaktiv järnkälla, enl. analys fullt jämnställd med Porla; säsong 1 juni—31 aug.

HÄLLEFORS (Hällefors kommun, Örebro län). B. J. 286 km från Stockholm över Ludvika. Stationsföreståndare N. G. Annell, f. 28 juni 1880. Underlydande trafikplats: Hammarn.

Bruks- och stationssamhälle. Skogs- och bergstrakt med c:a 2,000 inv. Kyrka, skola, pensionat, bilstation, postexpedition, telefonstation med telegramexpedition. Avstånd till läkare och apotek 8 km, Grythyttehed. Industri: Hellefors Bruks a.-b., järnverk med martin- och valsverk, mek. verkstad, slipmassfabrik, såg, snickerifabrik, kvarn, hyttor, anrikningsverk och brikettverk vid Sävarfors 10 km och Sikfors 8 km.

HÄLLEFORSNÄS (Lilla Mellösa kommun, Södermanlands län). O. F. W. J. 126 km från Stockholm över Flen. Klass 4. Dyrort A. Uppbörd c:a 175,000 kronor. Tjänstgöringstid c:a 17 timmar. Stationsföreståndare A. E. Dahl, f. 23 aug. 1874. Övriga tjänstemän: 2 kontorsbiträden och 4 stationskarlar. Poststation är förenad med järnvägsstationen. Underlydande trafikplats: Harsjön.

Brukssamhälle med c:a 1,000 inv. Skola, telefonstation, handlande och hantverkare. Industri: Gjuteri och mek- verkstad, ångsåg. Egendomar: Fräkentorp 9 km, Holmsjö och Hällefors skogsgårdar.

Trafikverkets museers samlingar - Sveriges Järnvägsmuseum - Trafikverket

HÄLLEKIS (Österplana kommun, Skaraborgs län). Ki. L. J. 319 km från Stockholm över Forshem och Gårdsjö. Klass 2. Dyrort B. Uppbörd c:a 40,000 kronor. Tjänstgöringstid 10 timmar. Stationsföreståndare R. D. Kjäll, f. 28 dec. 1888. Övriga tjänstemän: 1 stationskarl. Poststation är förenad med järnvägsstationen. Underlydande trafikplats: Hällekis egendom.

Industrisamhälle. Skogs- och bergstrakt med c:a 400 inv. Kyrka, skola, skjutsstation, handlande och hantverkare. Avstånd till Lidköping 26 km, Mariestad 28 km. Industri: Cementfabrik och kalkbruk.

HÄLLERUM (Tuna kommun, Kalmar län). N. V. H. J. 325 km från Stockholm över Vimmerby. Klass 1. Dyrort A. Uppbörd c:a 9,500 kronor. Tjänstgöringstid 8 timmar. Stationsföreståndare: Vakant. Poststation är förenad med järnvägsstationen.

Åkerbruks- och skogstrakt med c:a 2,780 inv. i kommunen. Telefonstation, handlande och hantverkare. Avstånd till kyrka, skola och läkare omkr. 13 km, Vimmerby. Industri: Bränntorv- och torvströfabriker. Egendom: Hällerum 1 km.

HÄLLESTAD (Hällestads kommun, Östergötlands län). N. Ö. J. 218 km från Stockholm över Norrköping Ö. Klass 3. Dyrort B. Stationsföreståndare K. A. Anderson, f. 15 april 1892. Övriga tjänstemän: 1 stationskarl. Poststation är förenad med järnvägsstationen. Underlydande trafikplats: Borggård.

Åkerbruks- och skogstrakt med c:a 4,708 inv i kommunen. Skola, pensionat, gästgiveri och skjutsstation, telefonstation med telegramexp. Avstånd till kyrka 2 km, till Linköping 43 km, Norrköping 46 km. Industri: Bobinfabrik och mejeri. Egendomar: Bogetorp, Borggård, Djurshyttan, Emmetorp, Gertorp, Svartebo och Österby. — Hällestads hembygdsmuseum vid kyrkan.

HÄLLEVADSHOLM (Svarteborgs kommun, Göteborgs och Bohus län). S. J. II d. 17 ts. 507 km från Stockholm över Herrljunga och Uddevalla. Klass 6. Dyrort A. Uppbörd c:a 75,000 kronor. Tjänstgöringstid 8 timmar. Stationsföreståndare E. G. Sjöberg, f. 17 maj 1872. Övriga tjänstemän: 1 stationskarl. Underlydande trafikplats: Alnässjön.

Stationssamhälle. Åkerbruks-, skogs- och bergstrakt med c:a 2,600 inv. i kommunen. Post- och telefonstation med telegramexp., handlande och hantverkare. Avstånd till skola 1 km, till kyrka 2,5 km. Industri: Stenhuggerier och kvarnar. Egendomar: Hällevadsholm, Karleholm, Långevall, Skulestad, Vässjö och Västsäter. — Gamla minnesstenar vid Stenehed.

HÄLLEVIK (Mjällby kommun, Blekinge län). B. K. B. 549 km från Stockholm över Sölvesborg och Älmhult. Klass 3. Dyrort B. Uppbörd c:a 64,000 kronor. Tjänstgöringstid 8 timmar. Stationsföreståndare E. Persson, f. 22 juni 1873. Övriga tjänstemän: 1 kontorsbiträde och 1 stationskarl. Poststation är förenad med järnvägsstationen. Underlydande trafikplats: Listershuvud.

Stationssamhälle. Fiskläge med c:a 1,000 inv. Skola, pensionat, handlande och hantverkare. Avstånd till kyrka 4 km, till läkare 11 km, Sölvesborg.

Trafikverket museers samlingar, Sveriges Järnvägsmuseum - Trafikverket

HÄLLNÄS (Degerfors kommun, Västerbottens län). S. J. V d. 14 ts. 905 km från Stockholm. Klass 5. Dyrort C. Stationsföreståndare C. J. Persson, f. 23 nov. 1862. Övriga tjänstemän: 2 stationskarlar. Övergångsstation för linjen Hällnäs—Lycksele.

Skogstrakt med c:a 8,500 inv. i kommunen. Skola, gästgiveri och skjutsstation, post- och telefonstation med telegramexp., handlande och hantverkare. Avstånd till kyrka, apotek och läkare 13 km, Vindeln. Egendomar: Hällnäs 8 km, Skogsskola, kolarskola och fröklängningsanstalt.

HÄLSINGBORG C (Hälsingborgs stad, Malmöhus län). La. H. J. 594 km från Stockholm över Hässleholm. Klass 8. Dyrort D. Uppbörd c:a 2,800,000 kronor. Tjänstgöringstid 17 timmar. Stationsföreståndare M. Sällström, f. 1858. Övriga tjänstemän: 4 förste stationsskrivare, 7 stationsskrivare, 1 telegrafist, 3 förste kontorsbiträden, 10 kontorsbiträden, 4 stationskarlsförmän, 45 stationskarlar, 1 nattvakt, 4 notisbud, 1 elev, 5 konduktörer, 3 packmästare och 2 bromsare samt å H. H. J. 9 konduktörer, 8 packmästare och 8 bromsare. Övergångsstation för linjerna Landskrona—Hälsingborgs och Hälsingborg—Hässleholms järnvägar.

Stad med c:a 50,000 inv. Industri: Elektromek. industri-a.-b., gummifabrik, jacquardväveri, jutefabrik, kopparverk, råsockerbruk, superfosfat- och svavelsyrefabrik, valskvarn, ångtegelbruk, Varvs- och Svetsnings-a.-b. Sevärdheter m. m.: Fästningstornet Kärnan, Mariakyrkan, Hälsingborgs museum, rådhuset, "Thet gambla huset" och Öresundsparken.

HÄLSINGBORG F (Hälsingborgs stad, Malmöhus län). S. J. III d. 8 ts. 594 km från Stockholm över Hässleholm. Klass 1 B. Dyrort D. Uppbörd c:a 1,260,000 kronor. Tjänstgöringstid 18 timmar. Stationsföreståndare A. F. Kull, f. 4 maj 1873. Övriga tjänstemän: 4 förste stationsskrivare, 8 stationsskrivare, 1 förste kontorist, 9 kontorister, 1 bangårdsmästare, 9 stationsförmän, 8 trafikbiträden, 40 stationskarlar, 10 tågmästare och 17 konduktörer. Underlydande trafikplats: Gyhult. Sektionsledning, lokomotivstation och reparationsverkstad.

Ångbåtsförbindelser: Förutom till Hälsingör till Köpenhamn 1 ½ t. samt till Stockholm och Göteborg med mellanliggande hamnar.

HÄLSINGENYBO (Ramsjö kommun, Gävleborgs län). S. J. IV d. 11 ts. 414 km från Stockholm. Trafikplats. Dyrort B. Föreståndare O. E. Cederqvist, f. 31 maj 1894. Poststation är förenad med trafikplatsen.

Skogs- och bergstrakt med c:a 1,920 inv. i kommunen. Handlande. Avstånd till kyrka 17 km, till Hudiksvall 96 km. Egendomar: Flur, Gåda 2 km och Nybo.

HÄRADSBYGDEN (Leksands kommun, Kopparbergs län). S. D. J. 265 km från Stockholm över Krylbo. Klass 2. Dyrort B. Uppbörd c:a 60,000 kronor. Tjänstgöringstid 9 timmar. Stationsföreståndare R. Wester, f. 26 mars 1876. Övriga tjänstemän: 1 stationskarl.

Åkerbrukstrakt med c:a 1,500 inv. Skola, poststation, handlande och hantverkare. Avstånd till kyrka och läkare 4 km. Egendom: Gärde.

© Trafikverket/Museets samlingar - Sveriges Järnvägsmuseum - Trafikverket



HÄLSINGBORG CENTRAL

HÄRADSHAMMAR (Häradshammars kommun, Östergötlands län). V B. 194 km från Stockholm över Norrköping Ö. Trafikplats. Dyrort A. Poststation är förenad med trafikplatsen.

Åkerbrukstrakt med c:a 1,470 inv. i kommunen. Kyrka, skola, telefonstation med telegramexp. och handlande. Avstånd till Norrköping 29 km, till Söderköping 33 km. Egendomar: Hestad, Hylinge, Häradshammar, Lundby 2.5 km, Särstad, Sörbyholm 5.5 km och Vagnstad.

HÄRKEBERGA (Härkeberga kommun, Uppsala län). U. E. J. 82 km från Stockholm. Stationsföreståndare E. Johansson, f. 27 mars 1891. Poststation är förenad med järnvägsstationen.

Åkerbrukstrakt med c:a 385 inv. i kommunen. Telefonstation, handlande och hantverkare. Avstånd till kyrka och skola 8 km, Enköping, till Uppsala 36 km. Egendomar: Bårskär 2 km, Långtora 5 km, Savlinge 4 km och Viggeby 3 km.

HÄRNÖSAND (Härnösands stad, Västernorrlands län). Hd. S. J. 762 km från Stockholm över Sollefteå. Klass 6. Dyrort D. Uppbörd c:a 903,000 kronor. Tjänstgöringstid 15 timmar. Stationsföreståndare C. E. Hallberg, f. 26 dec. 1869. Övriga tjänstemän: 3 expeditionsföreståndare, 1 stationsskrivare, 1 kontorist, 5 kontorsbiträden, 1 stationskarlsförman, 15 stationskarlar, 1 nattvakt, 1 notisbud, 5 konduktörer och 5 packmästare. Övergångsstation för Ostkustbanan. Järnvägsförvaltning, lokomotivstation och reparationsverkstad.

Stifts- och residensstad med c:a 12,000 inv. Industri: Trävaruindustri och Tobaksmonopolets fabriker. Sevärdheter: Domkyrkan, Härnösands museum och friluftsmuseet på Murberget.

HÄRRYDA (Härryda kommun, Göteborgs och Bohus län). G. B. J. 484 km från Stockholm över Göteborg B:s. Klass 3. Dyrort C. Uppbörd c:a 57,000 kronor. Stationsföreståndare O. Brodén, f. 26 dec. 1878. Övriga tjänstmän, 1 kontorsbiträde och 2 stationskarlar.

Trafikverket museers samlingar ; Sveriges Järnvägsmuseum - Trafikverket

Åkerbruks-, skogs- och bergstrakt med c:a 1,336 inv. i kommunen. Kyrka, skola, poststation, telefonstation, handlande och hantverkare. Avstånd till Göteborg 26 km. Egendomar: Lilla Asmundtorp, Bygärde och Dansered.

HÄRSJÖN (Ronneby landskommun, Blekinge län). B. K. B. 540 km från Stockholm över Vislanda och Karlshamn. Klass 1. Dyrort B. Uppbörd c:a 8,000 kronor. Tjänstgöringstid 14 timmar. Stationsföreståndare S. Bergström, f. 29 maj 1873. Poststation är förenad med järnvägsstationen.

Åkerbruks-, skogs- och bergstrakt med c:a 500 inv. Telefonstation, handlande och hantverkare. Avstånd till kyrka och läkare 10 km, Ronneby, till skola 4 km. Industri: Svart granit samt gatsten brytes för export. Egendomar: Näs 3 km, Lilla Silpinge 3 km och Tubbarp.

HÄSSELBY VILLASTAD (Spånga kommun, Stockholms län). S. L. J. 17 km från Stockholm över Spånga. Klass 5. Dyrort E. Uppbörd c:a 300,000 kronor. Tjänstgöringstid 19 timmar. Stationsföreståndare J. R. Willborg, f. 26 okt. 1862. Övriga tjänstemän: 2 kontorsbiträden och 6 stationskarlar. Underlydande trafikplatser: Lövsta och Smedshagen. Spånga—Lövsta järnväg arrenderas av S. W. B.

Köping med c:a 3,000 inv. Skola, läkare, pensionat, skjutsstation, poststation och telefonstation. Avstånd till kyrka c:a 10 km, Spånga, apotek i Sundbyberg c:a 10 km. Buss till Stockholm. Industri m. m.: Mycket livlig trädgårdsskötsel. C:a 100 trädgårdsmästare inom köpingen. Stockholms stads Destruktionsanstalt för tillv. av köttmjöl för hönsfoder m. m.: isoleringsfabriken Arki, tillv. isoleringsmattor, snickerifabrik och A.-b. Äggvitefoder, tillv. höns- och kycklingfoder. — Vid trafikplatsen Lövsta är Stockholms stads renhållningsverks sopstation.

HÄSSLEHOLM (Hässleholms stad, Kristianstads län). S. J. III d. 7 ts. 517 km från Stockholm. Klass 1. Dyrort C. Uppbörd c:a 630,000 kronor. Tjänstgöringstid hela dygnet. Stationsföreståndare B. K. E. Ericsson, f. 27 mars 1881. Övriga tjänstetmän: 2 förste stationsskrivare, 6 stationsskrivare, 1 förste kontorist, 8 kontorister, 1 bangårdsmästare, 9 stationsförmän, 12 trafikbiträden, 1 portvakt, 57 stationskarlar, 3 tågmästare och 2 konduktörer. Underlydande trafikplatser: Tormestorp och Sandåkra. Övergångsstation för linjerna Kristianstad—Hässleholm, Hälsingborg—Hässleholm och Hässleholm—Markaryd. Lokomotivstation och reparationsverkstad.

Stad med c:a 3,500 inv. Industri: A.-b. Hässleholms verkstäder, A.-b. Maltfabriken, A.-b. Kapsylfabriken, A.-b. Filfabriken och A.-b. Trä och järn.

HÄSTBO (Torsåkers kommun, Gävleborgs län). S. J. IV d. 12 ts. 202 km från Stockholm. Klass 5. Dyrort A. Tjänstgöringstid 19 timmar. Stationsföreståndare L. Törner, f. 28 sept. 1880. Övriga tjänstemän: 1 kontorist, 1 trafikbiträde och 2 stationskarlar. Poststation är förenad med järnvägsstationen.

Industri- och stationssamhälle. Åkerbruks- och skogstrakt med c:a 300 inv. Telefonstation, handlande och hantverkare. Avstånd till kyrka 8 km, skola 1 km, läkare och apotek 17 km, Storvik. Industri: Ångsåg och tegelbruk. Egendomar: Bagghyttan 4 km, Bodås 3 km, Hästbo 3 km, Väster och Öster Hästbo 3 km, Kratten 8 km, Nyhyttan, Spjutäng och Åsmundshyttan.

Trafikverket museers samlingar - Sveriges Järnvägsmuseum - Trafikverket



HÖGANÄS

HÄSTHOLMEN (Västra Tollstads kommun, Östergötlands län). M. Ö. J. 274 km från Stockholm över Mjölby och 287 km över Linköping. Klass 3. Dyrort A. Uppbörd c:a 42,000 kronor. Tjänstgöringstid 15 timmar. Stationsföreståndare G. A. Petersson, f. 21 febr. 1881. Övriga tjänstemän: 1 kontorsbiträde och 2 stationskarlar. Poststation är förenad med järnvägsstationen. Övergångsstation för linjen Mjölby—Hästholmen. Trafiken vid Hästholmens hamn ombesörjes av Hästholmens stationspersonal.

Stationssamhälle och åkerbrukstrakt med c:a 200 inv. Kyrka, skola, hotell, gästgiveri, skjutsstation, telefonstation, handlande och hantverkare. Avstånd till läkare, apotek och bankkontor 6 km, till Vadstena 26 km. Egendomar: Haninge 2 km, Haningetorp 2 km, Hästholmen, Norrgården 1 km, Näfstad 2 km, Tegneby 3 km och Tegneby rusthåll 3 km.

HÄSTVEDA (Hästveda kommun, Kristianstads län). S. J. III d. 9 ts. 498 km från Stockholm. Klass 4 A. Dyrort B. Uppbörd c:a 128,000 kronor. Tjänstgöringstid hela dygnet. Stationsföreståndare A. H. Åkerblom, f. 20 juni 1863. Övriga tjänstemän: 4 kontorister, 1 stationsförman och 8 stationskarlar. Övergångsstation för linjerna Glimminge—Brösarp—Tomelilla, S:t Olof—Löderup och Långebro—Tollarp—Åhus.

Municipalsamhälle med c:a 600 inv. Åkerbruks- och skogstrakt. Kyrka, skola, hotell, gästgiveri, poststation, telefonstation med telegramexp. Industri: Torvströfabrik, möbelfabrik och byggnadssnickerifabrik. Egendomar: Amundtorp 2 km, Benarp 4 km, Boarp, Södra Essetorp, Mannarp 2 km, Perstorp, Refninge, Sjörröd, Smörby 4 km, Stenkeslycke 4 km och Äskeberga 4 km.

HÄVERÖSUND (Häverö kommun, Stockholms län). S. R. J. 95 km från Stockholm. Klass 3. Dyrort B. Stationsföreståndare M. Andersson, f. 21 juli 1871. Övriga tjänstemän: 2 stationskarlar. Underlydande trafikplats: Edebo.

Ur Trafikverket museers samlingar - Sveriges Järnvägsmuseum - Trafikverket

Stationssamhälle. Åkerbruks-, skogs- och bergstrakt med c:a 600 inv. Skola, hotell, poststation, telefonstation, handlande och hantverkare. Avstånd till kyrka 4 km, Edebo, läkare 3 km, till Norrtälje 50 km. bilväg. Industri: Kvarn och mek. verkstad. Egendom: Lundås o.3 km.

HÖGANÄS (Höganäs municipalsamhälle, Malmöhus län). S. J. III d. 8 ts. 596 km från Stockholm över Åstorp och Hässleholm. Klass 3. Dyrort C. Uppbörd c:a 365,000 kronor. Tjänstgöringstid 15 timmar. Stationsföreståndare J. F. Härstedt, f. 21 mars 1869. Övriga tjänstemän: 1 stationsskrivare, 4 kontorister, 2 stationsförmän, 1 trafikbiträde, 16 stationskarlar, 1 tågmästare och 3 konduktörer. Underlydande trafikplats: Oscarsschakt. Övergångsstation för linjen Höganäs—Mölle. Lokomotivstation. Stor bangård vid hamnen samt 6 enskilda sidospår för lastning.

Municipal-, bruks-, industri- och stationssamhälle med c:a 8.000 inv. Kyrka, skolor, kommunal mellanskola, läkare, apotek, hotell, pensionat, gästgiveri, skjutsstation, postkontor, telegraf- och telefonstation, bankkontor. Industri: Höganäs—Billesholms a.-b., tillv. eldfasta varor, tegel, rör, kolelektroder, järnsvamp, keramik m. m. Stenkolsbrytning. Egendomar: Kockenhus, Krapperups säteri 7 km, Louisefred, Nybo, Nyrup, Steglinge och Svenningstorps fideikommiss. — 11 km till Mölle.

HÖGBERG (Nysunds kommun, Örebro län). N. Bs J. 271 km från Stockholm över Strömtorp och Laxå. Klass 2. Dyrort A. Uppbörd c:a 160,000 kronor. Tjänstgöringstid 7 timmar. Stationsföreståndare I. E. Larsson, f. 8 dec. 1885.

Skogs- och bergstrakt med c:a 2,720 inv. i kommunen. Skola och handlande. Avstånd till Degerfors municipalsamhälle 2 km. Industri: Strömsnäs järnverk 2 km, med eget spår Högberg—Degerfors och lok. Personal: 1 lokförare, 1 lokeldare, 1 lokputsare och 2 växlare.

HÖGBODA (Boda kommun, Värmlands län). S. J. II d. 6 ts. 366 km från Stockholm. Klass 6. Dyrort A. Uppbörd c:a 75,000 kronor. Tjänstgöringstid 14 timmar. Stationsföreståndare L. A. Lindgren, f. 14 okt. 1871. Övriga tjänstemän: 1 trafikbiträde och 1 stationskarl. Underlydande trafikplats: Lene.

Åkerbruks- och skogstrakt med c:a 1,400 inv. i kommunen. Kyrka, skola, pensionat, gästgiveri, skjutsstation, poststation och telefonstation. Industri: Kvarn, såg, hyvleri, snickerifabriker (möbler), bilreparations- och smidesverkstäder.

HÖGEN (Bergsjö kommun, Gävleborgs län). N. H. J. 477 km från Stockholm över Hudiksvall. Trafikplats. Dyrort B. Föreståndare P. A. Thengqvist, f. 22 jan. 1862. Poststation är förenad med trafikplatsen.

Åkerbruks- och skogstrakt med c:a 4,350 inv. i kommunen. Handlande. Avstånd till kyrka 5 km, till Hudiksvall 35 km. Industri: Bergsjö ångsåg.

HÖGESTAD (Baldringe kommun, Malmöhus län). M. S. J. 648 km från Stockholm. Klass 1. Dyrort A. Uppbörd c:a 29,100 kronor. Tjänstgöringstid 8 timmar. Stationsföreståndare W. Andersson, f. 14 sept. 1892. Poststation är förenad med järnvägsstationen.

Åkerbrukstrakt med c:a 550 inv. i kommunen. Avstånd till kyrka 3 km, skola 2.5 km, Baldringe. Egendomar: Kyrkås slott 3.5 km och Högestads slott 6 km, båda tillh. Högestads fideikommiss.

© Trafikverket museers samlingar - Sveriges Järnvägsmuseum - Trafikverket



HÖGFORS

HÖGFORS (Karbennings kommun, Västmanlands län). S. W. B. 159 km från Stockholm över Ängelsberg och Tillberga. Stationsföreståndare E. O. Eriksson, f. 3 nov. 1877.

Brukssamhälle med c:a 500 inv. Skola, poststation och handlande. Avstånd till kyrka, läkare och apotek 7 km. Industri: Högfors, med masugnar, kvarn, tegelbruk m. m. Egendomar: Bjurfors, Boda, Hästbäck, Landforsen, Långsjö Västergård och Långsjö. — Vicentpark vid Långsjöns s. del, c:a 10 km.

HÖGSBY (Högsby kommun, Kalmar län). K. B. J. 377 km från Stockholm över Berga och Hultsfred. Klass 4. Dyrort A. Uppbörd c:a 150,000 kronor. Tjänstgöringstid 15 timmar. Stationsföreståndare C. S. Ekström, f. 2 jan. 1869. Övriga tjänstemän: 1 kontorsbiträde och 2 stationskarlar. Underlydande trafikplats: Berga Gård.

Stationssamhälle med c:a 1,200 inv. Åkerbruks- och skogstrakt. Kyrka, skola, läkare, apotek, hotell, pensionat, poststation och telefonstation med telegramexp. Industri: Möbelfabrik, mek. verkstad, stenhuggeri, tegelbruk och elektr. kraftstation. Egendomar: Berga 3 km, Ekeby 3 km, Lilla och Stora Hanåsa 2 km, Huseby 2 km, Högmosshult 5 km, Högsby 1 km, Högsbytorp 3 km, Melby 5 km, Odensvi 2 km, Solbacken, Staby 2 km och Virstad 4 km.

HÖGSJÖ (Västra Vingåkers kommun, Södermanlands län). S. J. I d. 1 ts. Klass 6. Dyrort A. Uppbörd c:a 95,000 kronor. Tjänstgöringstid 22 timmar. Stationsföreståndare O. Sköld, f. 5 dec. 1877. Övriga tjänstemän: 1 kontorist och 3 stationskarlar. Poststation är förenad med järnvägsstationen.

Skogstrakt med c:a 500 inv. Telefonstation och handlande. Avstånd till kyrka, läkare och apotek 10 km, till skola 2 km. Industri: Högsjö fabriker för tillv. av maskinfilt 5 km, kvarn och såg. Egendomar: Bilsbro 5 km, Bistorp 3 km, Bresäter 3 km, Högsjö 4 km, Lilla och Stora Lundbyskog 5 km, Lilla Sjögetorp 3 km och Ärnbäck 7 km.

HÖGSÄTER (Högsäters kommun, Älvsborgs län). U. L. B. 511 km från Stockholm över Uddevalla och Herrljunga. Klass 3. Dyrort A. Upp-

Trafikverket museers samlingar, Sveriges Järnvägsmuseum - Trafikverket



HÖGSJÖ

börd c:a 85,000 kronor. Tjänstgöringstid 8 timmar. Stationsföreståndare F. G. Hjelmqvist, f. 1 juli 1871. Övriga tjänstemän: 1 kontorsbiträde och 2 stationskarlar. Poststation är förenad med järnvägsstationen. Underlydande trafikplats: Tångelanda.

Stationssamhälle. Åkerbruks-, skogs- och bergstrakt med c:a 2,000 inv. Kyrka, skola, telefonstation, handlande och hantverkare. Avstånd till läkare, apotek och bankkontor 2 km, Tångelunda. Egendomar: Häröholm 12 km och Stocklanda 3 km.

HÖJE (Norra Råda kommun, Värmlands län). N. Kl. J. 399 km från Stockholm över Karlstad Ö. Klass 2. Dyrort B. Uppbörd c:a 40,000 kronor. Tjänstgöringstid 8 timmar. Stationsföreståndare L. G. Linné, f. 20 juni 1864. Övriga tjänstemän: 1 stationskarl. Underlydande trafikplats: By.

Stationssamhälle. Åkerbruks-, skogs- och bergstrakt med c:a 10,000 inv. i kommunen. Skola, poststation, bankkontor, handlande och hantverkare. Avstånd till kyrka 12 km, Råda, till läkare 8 km, Munkfors, till apotek 21 km, Uddeholm.

HÖJSMÖLLA (Högs kommun, Malmöhus län). Kj. B. J. 629 km från Stockholm över Malmö. Klass 1. Dyrort A. Stationsföreståndare A. Andersson. Poststation är förenad med järnvägsstationen. Underlydande trafikplats: Tungan.

Åkerbrukstrakt med c:a 444 inv. i kommunen. Kyrka, skola, handlande och hantverkare. Avstånd till Lund 17 km, till Malmö 34 km, bilväg. Industri: Kvarn och tegelbruk.

HÖKEDALEN (Dals Eds kommun, Älvsborgs län). D. J. 406 km från Stockholm över Mellerud och Kil. Klass 2. Dyrort A. Uppbörd c:a 20,000 kronor. Tjänstgöringstid 11 timmar. Stationsföreståndare A. F. N. Wodarg, f. 27 nov. 1878. Övriga tjänstemän: 1 stationskarl. Poststation är förenad med järnvägsstationen.

Stationssamhälle. Åkerbrukstrakt med c:a 2,360 inv. i kommunen. Skola, handlande och hantverkare. Avstånd till kyrka 6 km, till apotek och läkare 5 km.

© Trafikverket museers samlingar - Sveriges Järnvägsmuseum - Trafikverket



HÖKÖN

HÖKERUM (Södra Vings kommun, Älvsborgs län). B. U. J. 403 km från Stockholm över Ulricehamn. Klass 2. Dyrort A. Uppbörd c:a 50,000 kronor. Tjänstgöringstid 10 timmar. Stationsföreståndare A. R. Carlsson, f. 21 juli 1891. Övriga tjänstemän: 1 stationskarl. Poststation är förenad med järnvägsstationen.

Stationssamhälle. Åkerbruks- och skogstrakt med c:a 1,310 inv. i kommunen. Kyrka, skola, gästgiveri, skjutstation, handlande och hantverkare. Läkare i Ulricehamn 12 km. Egendomar: Hökerum 3 km, Nygården 3 km och Tissås.

HÖKÖN (Loshults kommun, Kristianstads län). S. O. E. J. 476 km från Stockholm över Älmhult. Klass 3. Dyrort A. Uppbörd c:a 30,000 kronor. Tjänstgöringstid 8 timmar. Stationsföreståndare P. E. Johansson, f. 1870. Övriga tjänstemän: 1 stationskarl och 1 elev. Poststation är förenad med järnvägsstationen.

Stationssamhälle. Åkerbrukstrakt med c:a 2,200 inv. i kommunen. Skola, skjutsstation, handlande och hantverkare. Avstånd till kyrka c:a 9 km. Industri: 1 torvströfabrik och 2 bränntorvfabriker; stenindustri (svart granit).

HÖKÖPINGE (Hököpinge kommun, Malmöhus län). M. T. J. 615 km från Stockholm över Malmö. Klass 3. Dyrort A. Uppbörd c:a 270,000 kronor. Tjänstgöringstid 13 timmar. Stationsföreståndare A. Ljungström, f. 12 aug. 1882. Övriga tjänstemän: 1 kontorsbiträde och 2 stationskarlar. Poststation är förenad med järnvägsstationen.

Industri- och stationssamhälle. Åkerbrukstrakt med c:a 1,200 inv. i kommunen. Kyrka, skola, handlande och hantverkare. Avstånd till apotek och läkare 2 km. Industri: Sockerfabrik, tillh. Svenska Sockerfabriks-a.-b. Egendom: Hököpingegården.

HÖLÖ (Hölö kommun, Södermanlands län). S. J. I d. 16 ts. 56 km från Stockholm. Klass 6. Dyrort B. Uppbörd c:a 80,000 kronor. Tjänstgöringstid 16 timmar. Stationsföreståndare A. Carlström, f. 23 dec.

Ur Trafikverket museers samlingar ; Sveriges Järnvägsmuseum - Trafikverket



HÖRBY

1873. Övriga tjänstemän: 1 trafikbiträde och 3 stationskarlar. Poststation är förenad med järnvägsstationen. Underlydande trafikplats: Norrvrå.

Stationssamhälle. Åkerbruks- och bergstrakt med c:a 1,900 inv. i kommunen. Skola, pensionat, telefonstation, handlande och hantverkare. Industri: Marmorbruk vid Edeby gård, 1 km från Norrvrå. Egendomar: Broby 2 km, Ekeby, Hälleby 5 km, Lida 1 km, Mälhaga, Nackunga, Skillebyholm, Staf 4 km, Sund 6 km, Tjulsta 8 km, Tösta 3 km, Valåker 8 km, Vrå 3 km, Lilla Åby, Åbykvarn och Österby. Sevärdheter m. m.: Hölö ödekyrka 1 km, slotten Tullgarn och Hörningsholm 11 km. — Ångbåtsförbindelse med Stockholm, Trosa m. fl. hamnar från Åby kvarn, 5 km.

HÖNSINGE (Grönby kommun, Malmöhus län). **B. Ö. J. 643 km från Stockholm över Börringe, Svedala och Lund. Klass 1. Dyrort A. Uppbörd c:a 9,000 kronor. Tjänstgöringstid 9 timmar. Tf. stationsföreståndare B. Ekström, f. 28 okt. 1896. Poststation är förenad med järnvägsstationen.**

Stationssamhälle. Åkerbrukstrakt med c:a 1,056 inv. i kommunen. Kyrka, skola, handlande och hantverkare. Apotek och läkare i Anderslöv, 3 km. Egendomar: Annelund, Eksbo, Källåkra, Rustgården, Vallåkra och Åkesholm.

HÖRBY (Hörby kommun, Malmöhus län). **Ö. S. J. 559 km från Stockholm över Höör. Klass 6. Dyrort A. Uppbörd c:a 100,000 kronor. Tjänstgöringstid 15 timmar. Stationsföreståndare J. A. Stenfelt, f. 18 febr. 1865. Övriga tjänstemän: 1 telegrafist, 3 kontorsbiträden, 1 trafikbiträde, 6 stationskarlar, 1 notisbud, 1 konduktör och 1 bromsare. Övergångsstation för linjen Hörby—Höör. Sektionsledning och lokomotivstation.**

Köping med c:a 1,600 inv. Åkerbrukstrakt. Kyrka, skola, länslasarett, läkare, apotek, hotell, pensionat, postkontor, telegraf- och telefonstation och bankkontor. Industri: Gjuteri, svinslakteri, mejeri, bränneri och ysteri. Egendomar: Almarkaröd, Boarp Georgshill, Heeåkra, Karlsfält, Lyby, Romdala, Sextorp, Slagtofta och Åkarp. — Ringsjön 5 km.

Ur Trafikverket museers samlingar - Sveriges Järnvägsmuseum - Trafikverket



HÖRKEN

HÖRKEN (Ljusnarsbergs kommun, Örebro län). B. J. 236 km från Stockholm över Ludvika. Stationsföreståndare B. A. Nyman, f. 20 dec. 1879. Övergångsstation för linjen Hörken—Annefors.

Brukssamhälle. Skogstrakt med c:a 1,000 inv. Kyrka, skola, poststation, telefonstation, handlande och hantverkare. Avstånd till apotek och läkare 8 km. Industri: Hörks hytta, ägare A.-b. Bångbro Rörverk. — Snörikt vintertid. Höjd över havet 258.2 m.

HÖRLE (Värnamo landskommun, Jönköpings län). H. N. & V. C. J. 423 km från Stockholm över Nässjö. Klass 2. Dyrort A. Uppbörd c:a 35,000 kronor. Tjänstgöringstid 8 timmar. Stationsföreståndare S. Svensson, f. 17 dec. 1878. Övriga tjänstemän: 1 stationskarl. Poststation är förenad med järnvägsstationen. Underlydande trafikplats: Karlsfors.

Åkerbrukstrakt. Skola, telefonstation, handlande och hantverkare. Avstånd till Värnamo 8 km. Industri: Sågverk, snickerifabrik, tråddrageri och spikfabrik. Egendomar: Hof 7 km, Hörle, Jussö 5 km, Karlsfors, Norrhorja 7 km, Ya och Ådalen 2 km.

HÖRNSJÖ (Nordmalings kommun, Västerbottens län). S. J. V d. 14 ts. 834 km från Stockholm. Klass 6. Dyrort B. Uppbörd c:a 60,000 kronor. Tjänstgöringstid 16 timmar. Stationsföreståndare O. Therin, f. 9 mars 1875. Övriga tjänstemän: 1 trafikbiträde och 1 stationskarl. Poststation är förenad med järnvägsstationen.

Stationssamhälle. Åkerbruks- och skogstrakt med c:a 400 inv. Skola, gästgiveri, skjutsstation, telefonstation med telegramexp., handlande och hantverkare. Avstånd till kyrka och läkare 30 km. Industri: Sågar och hyvleri.

HÖRVIKEN (Mjällby kommun, Blekinge län). B. K. B. 554 km från Stockholm över Sölvesborg och Älmhult. Klass 2. Dyrort B. Uppbörd c:a 26,000 kronor. Tjänstgöringstid 7 timmar. Stationsföreståndare C. A.

Ur Trafikverket museers samlingar - Sveriges Järnvägsmuseum - Trafikverket



HÖRNSJÖ

Nilsson, f. 27 sept. 1885. Övriga tjänstemän: 1 trafikbiträde. Poststation är förenad med järnvägsstationen.

Fiskläge och stationssamhälle. Bergstrakt med c:a 800 inv. Skola, handlande och hantverkare. Avstånd till kyrka 9 km, Mjällby, till läkare 16 km, Sölvesborg.

HÖVERSBY (Örtomta kommun, Östergötlands län). N. V. H. J. 210 km från Stockholm över Norsholm. Klass 2. Dyrort A. Uppbörd c:a 22,000 kronor. Tjänstgöringstid 8 timmar. Stationsföreståndare C. G. Carlsson, f. 29 sept. 1879. Poststation är förenad med järnvägsstationen.

Åkerbruks-, skogs- och bergstrakt med c:a 1,294 inv. i kommunen. Handlande. Avstånd till kyrka 7 km, skola 3 à 5 km, läkare 25 km. Egendomar: Björkvik 10 km, Bubbetorp 6 km, Hummelsäter 3 km, Höversby, Långserum 13 km, Sävestorp 4 km och Timmersberg 8 km.

HÖÖR (Höörs municipalsamhälle, Malmöhus län). S. J. III d. 7 ts. 546 km från Stockholm över Nyköping. Klass 4 A. Dyrort B. Uppbörd c:a 150,000 kronor. Tjänstgöringstid 20 timmar. Stationsföreståndare C. F. Elsner, f. 22 juli 1869. Övriga tjänstemän: 3 kontorsbiträden, 1 stationsförman och 8 stationskarlar. Övergångsstation för linjen Höör—Hörby.

Municipalsamhälle med c:a 1,300 inv. Åkerbruks- och skogstrakt. Kyrka, skola, läkare, apotek, hotell, pensionat, gästgiveri, skjutsstation, postkontor, telefonstation med telegramexp. och bankkontor. Egendomar: Ekastiga 3 km, Ekeliden, Fogdaröd 3 km, Hallaskog 7 km, Hörs gård 1 km, Klevahill 2 km, Kvarnbäck 1 km, Kvesarum 7 km, Ljungtorp 3 km, Länghult 7 km, Maglasäte 3 km, Skogsgård 2 km och Sätarn 4 km. — Orups sanatorium 5 km, Kvesarums slott 10 km, Ringsjön 5 km.

Ur Trafikverket museers samlingar - Sveriges Järnvägsmuseum - Trafikverket



IGNABERGA

I

IDEHOLM (Ekeberga kommun, Kronobergs län). K. L. J. 493 km från Stockholm över Växjö och Alvesta. Dyrort A. Föreståndare F. Carlsson, f. 5 april 1879. Poststation är förenad med järnvägsstationen.

Skogs- och bergstrakt med c:a 2,210 inv. i kommunen. Avstånd till kyrka, skola och läkare 7 km. Industri: Tjärbränneri och bränntorvfabrik.

IDKERBERGET (Stora Tuna kommun, Kopparbergs län). B. J. 240 km från Stockholm över Ludvika. Föreståndare C. J. Jansson, f. 6 febr. 1875. — Endast för godstrafik.

Industrisamhälle. Skogs- och bergstrakt med c:a 1,000 inv. Skola, pensionat, poststation (Rämshyttan), handlande och hantverkare. Avstånd till kyrka och läkare 20 km. Gruvor: Idkerberget och Smälla 2 km, ägare Stora Kopparbergs Bergslags-a.-b., Damsjöbergsfältet 3 km och Smärbergsfältet 3 km, ägare Gruv-a.-b. Dalarne.

IGELBODA (Saltsjöbadens köping, Stockholms län). S. Sn. J. 13 km från Stockholm. Trafikplats. Dyrort G. Uppbörd c:a 36,000 kronor. Tjänstgöringstid 19 timmar. Föreståndare C. Walin, f. 3 nov. 1889. Övriga tjänstemän: 2 stationskarlar. Övergångsstation för linjen Igelboda—Solsidan.

IGELSTORP (Svenstorps kommun, Skaraborgs län). S. J. II d. 5 ts. 321 km från Stockholm över Skövde. Trafikplats. Dyrort A. Uppbörd c:a 35,300 kronor. Tjänstgöringstid 8 timmar. Föreståndare J. Behrnetz, f. 13 juli 1894. Poststation är förenad med trafikplatsen och avlönar järnvägen 1 biträde.

Trafiksamhälle. Åkerbruks- och skogstrakt med c:a 1,000 inv. Telefonstation och hantverkare. Avstånd till kyrka och skola 1 km. Industri: Tegelbruk och elektr. såg. Egendomar: Alebäcken 8 km, Frökullen 3 km, Gammalstorp 5 km, Knistad 3 km, Piggatorp 8 km, Skrivaregården 3 km, Suntetorp 4 km och Östergården 1 km.

Ur Trafikverket museers samlingar ; Sveriges Järnvägsmuseum - Trafikverket



INGELSTRÄDE

IGGESUND (Njutångers kommun, Gävleborgs län). O. K. B. 455 km från Stockholm över Hudiksvall. Klass 6. Dyrort C. Uppbörd c:a 300,000 kronor. Tjänstgöringstid 14 timmar. Stationsföreståndare O. E. Hedström, f. 19 mars 1877. Övriga tjänstemän: 3 stationskarlar. Bandelen Hudiksvall—Iggesund tillhör Ostkustbanan, men trafikeras t. v. av S. J.

Bruks- och industrisamhälle. Åkerbruks-, skogs- och bergstrakt vid Bottniska viken med c:a 3,000 inv. i kommunen. Skola, läkare vissa dagar, pensionat, poststation, telefonstation med telegramexp., handlande och hantverkare. Avstånd till kyrka och läkare 5 km. Industri: A.-b. Iggesunds bruk, järnbruk med 2 masugnar, bessemer-, lancashire- och manufakturverk, sågbladstillverkning, träsliperi, sulfat- och sulfitfabriker, fartygsslip, sågverk, lantbruk m. m.

IGNABERGA (Ignaberga kommun, Kristianstads län). C. H. J. 525 km från Stockholm över Hässleholm. Klass 2. Dyrort A. Uppbörd c:a 40,000 kronor. Tjänstgöringstid 8 timmar. Stationsföreståndare J. Olsson, f. 10 maj 1889. Övriga tjänstemän: 1 stationskarl. Poststation är förenad med järnvägsstationen.

Bruks- och stationssamhälle. Åkerbrukstrakt med c:a 200 inv. Kyrka, skola, pensionat, handlande och hantverkare. Avstånd till Kristianstad 22 km. Kalkfabrikation: murkalk och gödningskalk samt byggnadsten och skulpturarbeten i kalksten. Egendomar: Rödjedal 2 km och Vedhugge 3 km.

ILINGETORP (Torsås kommun, Kalmar län). Ö. Bl. J. 541 km från Stockholm över Kalmar och Nässjö. Klass 1. Dyrort A. Uppbörd c:a 3,000 kronor. Tjänstgöringstid 10 timmar. Stationsföreståndare K. A. Antonsson, f. 10 febr. 1890. Poststation är förenad med järnvägsstationen.

Åkerbruks- och skogstrakt med c:a 400 inv. Skola, handlande och hantverkare. Avstånd till kyrka 2 km, till läkare 7 km.

Ur Trafikverket museers samlingar - Sveriges Järnvägsmuseum - Trafikverket



INSJÖN

IMMELN (Hjärsås kommun, Kristianstads län). C. H. J. 509 km från Stockholm över Älmhult. Klass 1. Dyrort A. Uppbörd c:a 42,000 kronor. Tjänstgöringstid 12 timmar. Stationsföreståndare E. Lindgren, f. 23 okt. 1878. Övriga tjänstemän: 1 stationskarl. Poststation är förenad med järnvägsstationen. Underlydande trafikplatser: Tubbarp och Gyvik.

Stationssamhälle och skogstrakt med c:a 400 inv. Skola, pensionat, telefonstation med telegramexp., handlande och hantverkare. Avstånd till kyrka 7 km, läkare 20 km, Broby. Industri: Snickerifabriker, sågar, stenhuggerier och stensliperier. Egendomar: Skarvik, Tusseboda och Vrångefälla.

INGELSBY (Lerbäcks kommun, Örebro län). A. S. L. J. 226 km från Stockholm över Lerbäck. Dyrort A. Uppbörd c:a 22,000 kronor. Tjänstgöringstid 8 timmar. Stationsföreståndare C. Sjösvärd, f. 13 febr. 1865. Poststation är förenad med järnvägsstationen.

By och stationssamhälle. Åkerbrukstrakt med c:a 5,855 inv. i kommunen. Skola. Avstånd till kyrka 7 km, Lerbäck eller Askersund, läkare i Askersund. Egendomar: Fågelsby 2 km och Östansjö.

INGATORP (Ingatorps kommun, Jönköpings län). N. O. J. 398 km från Stockholm över Nässjö. Klass 2. Dyrort A. Uppbörd c:a 58,000 kronor. Tjänstgöringstid 7½ timmar. Stationsföreståndare A. Åberg, f. 2 maj 1890. Övriga tjänstemän: 1 stationskarl. Poststation är förenad med järnvägsstationen.

Stationssamhälle och skogstrakt med c:a 300 inv. Kyrka, skola, hotell, pensionat, gästgiveri, skjutsstation, telefonstation med telegramexp. och bankkontor. Avstånd till läkare 12 km, till Eksjö 29 km och till Vimmerby 32 km. Egendomar: Alvestorp 6 km, Byrum 9 km, Himmestorp 4 km och Tyresbo 7 km.

INGELSTAD (Östra Torsås kommun, Kronobergs län). V. T. J. 453 km från Stockholm över Växjö och Alvesta. Klass 3. Dyrort A. Uppbörd c:a 98,000 kronor. Tjänstgöringstid 10 timmar. Stationsföreståndare

Ur Trafikverket museers samlingar - Sveriges Järnvägsmuseum - Trafikverket



ISTRUM

H. Källström, f. 18 nov. 1873. Övriga tjänstemän: 1 kontorsbiträde och 1 stationskarl. Poststation är förenad med järnvägsstationen. Underlydande trafikplats: Krokvik.

Stationssamhälle med c:a 500 inv. Åkerbruks- och skogstrakt. Kyrka, skola, pensionat, telefonstation med telegramexp., bankkontor, handlande och hantverkare. Avstånd till läkare och apotek i Växjö, 17 km. Industri: Hanefors nya kraft-a.-b., sågverk och kvarn. Egendomar: Askeberga Östergård, Björkudden, Djurle, Ingelstad, Ingelstad Hulagård, Ingelstad 2 km, Södergård, Kåragård, Orraryd 7 km, Sjöbol, Solbacken, Sunnansjö, Torsjö 2 km, Torsås Södregård, Norregård och Stom, Ödegärde. Fornminnen: Inglinge hög, en av Sveriges märkligaste gravhögar, och flera hällkistor 1 à 2 km. — Furulidens vilohem för bröstsjuka.

INGELSTRÄDE (Väsby kommun, Malmöhus län). S. J. III d. 8 ts. 591 km från Stockholm över Åstorp och Hässleholm. Klass 6. Dyrort A. Uppbörd c:a 38,000 kronor. Tjänstgöringstid 15 timmar. Stationsföreståndare Hj. Lundh, f. 29 okt. 1878. Övriga tjänstemän: 1 trafikbiträde och 1 stationskarl. Poststation är förenad med järnvägsstationen.

Stationssamhälle och åkerbrukstrakt med c:a 500 inv. Skola, telefonstation med telegramexp., handlande och hantverkare. Kyrka i Väsby 3 km, läkare i Höganäs, 5 km. Industri: Danhults tegelbruk och bränneri. Egendomar: Brandstorp 2 km, Danhult Svanelund 0.5 km och Våtmossa 0.5 km.

INSJÖN (Åls kommun, Kopparbergs län). S. D. J. 260 km från Stockholm över Krylbo. Klass 3. Dyrort B. Uppbörd c:a 227,000 kronor. Tjänstgöringstid 11 timmar. Stationsföreståndare C. R. Berglund, f. 25 april 1863. Övriga tjänstemän: 1 kontorsbiträde och 3 stationskarlar. Underlydande trafikplats: Insjöns hamn.

Industri- och stationssamhälle. Åkerbruks-, skogs- och bergstrakt med c:a 1,000 inv. Kyrka, skola, hotell, pensionat, poststation, telefonstation med telegramexp. och bankkontor. Avstånd till läkare och apotek 9 km. Industri: Insjöns sågverks-a.-b., Insjöns tegel- och trävaruindustri och A.-b. Kocks kryddfabrik.

© Trafikverket museers samlingar - Sveriges Järnvägsmuseum - Trafikverket



JAKOBSBERG

ISTRUM (Istrums kommun, Skaraborgs län). S. T. J. 357 km från Stockholm över Skara och Gårdsjö. Trafikplats. Dyrort A. Uppbörd c:a 27,000 kronor. Tjänstgöringstid 8 timmar. Föreståndare V. Pettersson, f. 22 mars 1884. Poststation är förenad med trafikplatsen. Underlydande trafikplatser: Bråneke, Vargmossen och Ölanda.

Trafiksamhälle. Åkerbruks- och skogstrakt med c:a 50 inv. Skola, telefonstation med telegramexp., handlande och hantverkare. Avstånd till kyrka 4 km, läkare i Skara, 12 km. Egendomar: Backagården 1 km, Bro 2 km, Stora Foxerna 3 km, Näs 3 km, Skattegården 3 km och Ölanda 3 km. — Öglunda grotta och utsiktstorn på Billingen 5 km.

J

JAKOBSBERG (Järfälla kommun, Stockholms län). S. W. B. 17 km från Stockholm. Stationsföreståndare E. Nyberg, f. 12 mars 1863. Underlydande trafikplats: Barkarby.

Åkerbrukstrakt med c:a 2,140 inv. i kommunen. Poststation, telefonstation och handlande. Avstånd till kyrka 5 km, skola 0.5 km, läkare 11 km. Egendomar: Bredgården, Görväln, Jakobsberg, Molnsätra, Nybygget, Sandvik och Viksjö 0.3 km

JENNY (Västerviks kommun, Kalmar län). N. V. H. J. 301 km från Stockholm över Norsholm. Klass 2. Dyrort B. Uppbörd c:a 20,000 kronor. Tjänstgöringstid 15 timmar. Stationsföreståndare A. A. Sund, f. 1 mars 1878. Övriga tjänstemän: 1 stationskarl. Poststation är förenad med järnvägsstationen. Övergångsstation för linjerna Norsholm—Västervik och Västervik—Hultsfred.

Åkerbrukstrakt. Skola och handlande. Kyrka och läkare i Västervik, 4 km. Egendomar Hermanstorp 1 km, Jenny 2 km, Källsåker 4 km, Lugnet 2 km, Långhagen 1 km, Mommehål 3 km, Målserum 1 km och Rötsla 2 km.

CC Trafikverket museers samlingar - Sveriges Järnvägsmuseum - Trafikverket



JORDHOLMEN

JOHANNISBERG (Torps kommun, Västernorrlands län). S. J. IV d. 11 ts. 505 km från Stockholm. Klass 5. Dyrort C. Uppbörd c:a 74,200 kronor. Tjänstgöringstid 15 timmar. Stationsföreståndare J. Wisselqvist, f. 4 dec. 1879. Övriga tjänstemän: 1 kontorist och 4 stationskarlar Poststation är förenad med järnvägsstationen. Övergångsstation för linjen Johannisberg—Ljungaverk.

Stationssamhälle och åkerbrukstrakt med c:a 500 inv. Skola, hotell, skjutsstation, telefonstation med telegramexp. och bankkontor. Avstånd till kyrka, apotek och läkare 7 km. Egendomar: Hussborg och Johannisberg.

JOHANNISHUS (Hjortsberga kommun, Blekinge län). B. K. B. 560 km från Stockholm över Karlskrona och Vislanda. Klass 3. Dyrort A. Uppbörd c:a 55,000 kronor. Tjänstgöringstid 12 timmar. Stationsföreståndare E. G. Culmsee, f. 26 mars 1878. Övriga tjänstemän: 1 kontorsbiträde och 1 stationskarl. Poststation är förenad med järnvägsstationen. Underlydande trafikplats: Stegeryd. Övergångsstation för omnibuslinjen Johannishus—Listerby—Yxnarum—Kuggeboda—Ronneby.

Stationssamhälle. Åkerbruks- och skogstrakt med c:a 2,000 inv. i kommunen. Kyrka, skola, telefonstation, handlande och hantverkare. Läkare i Ronneby, 10 km. Industri: Johannishus ångsåg. Egendomar: Djurstorp, Forstheim, Johannishus, ett av landets största fideikommiss, Tromsö slott 5 km och Vambåsa.

JOHANSFORS (Slättåkra kommun, Hallands län). H. N. & V. C. J. 505 km från Stockholm över Nässjö. Klass 2. Dyrort A. Uppbörd c:a 66,000 kronor. Tjänstgöringstid 17 timmar. Stationsföreståndare C. M. Andersson, f. 9 juni 1883. Övriga tjänstemän: 1 stationskarl. Poststation är förenad med järnvägsstationen. Underlydande trafikplats: Spenshult.

Industri- och stationssamhälle med c:a 300 inv. Åkerbruks-, skogs- och bergstrakt. Skola, handlande och hantverkare. Avstånd till kyrka 6 km. Läkare vid Spenshults sanatorium, 2.5 km. Industri: Nissaströms träsliperi vid Spenshult.

© Trafikverket museers samlingar - Sveriges Järnvägsmuseum - Trafikverket



JÄDRAÅS

JONSBERG (Jonsbergs kommun, Östergötlands län). V. B. 208 km från Stockholm över Norrköping. Klass 2. Dyrort A. Uppbörd c:a 40,000 kronor. Tjänstgöringstid 8 timmar. Stationsföreståndare A. L. Karlsson, f. 14 sept. 1873. Poststation är förenad med järnvägsstationen.

Stationssamhälle. Åkerbruks-, skogs- och bergstrakt med c:a 1,700 inv. i kommunen. Kyrka, skola, pensionat, telefonstation, handlande och hantverkare. Avstånd till Norrköping 44 km. Egendomar: Djäknetorp 1 km, Fyrskeda 2 km, Hofgren 7 km, Häggeby 3 km, Jonsberg 3.5 km och Skäftesbo 4 km.

JONSERED (Lerums kommun, Älvsborgs län). S. J. II d. 4 ts. 443 km från Stockholm. Klass 5. Dyrort D. Uppbörd c:a 92,000 kronor. Tjänstgöringstid 19 timmar. Stationsföreståndare G. O. A. Eriksson, f. 6 juni 1865. Övriga tjänstemän: 2 kontorister och 4 stationskarlar. Underlydande trafikplats: Kåhög.

Industri- och stationssamhälle. Åkerbruks-, skogs- och bergstrakt med c:a 2,000 inv. Poststation, handlande och hantverkare. Industrisamhället, som ligger 2 km från stationen och tillhör Partille kommun, har kyrka, skola och telefonstation. Läkare och apotek i Göteborg, 15 km. Industri: Jonsereds fabrikers a.-b., lin-, jute- och bomullsspinneri, segelduks-, tältduks-, jute-, bomulls- och linneväveri, gjuteri och mek. verkstad för tillv. av träbearbetningsmaskiner. Egendomar: Aspvik, Bondegården, Ekenäs, Fjällstugan, Framnäs, Furuborg, Gullringsbo, Götebo, Hulan, Högen, Höjden, Jungfrubacken, Kåhög, Nysäter, Skogshem, Skogshyddan, Stålebo, Säter och Villiamshöjd. — Den 1 dec. 1856 öppnades den första statsbanelinjen mellan Jonsered och Göteborg.

JORDBERGA (Källstorps kommun, Malmöhus län). B. Ö. J. 628 km från Stockholm över Börringe, Svedala och Lund. Klass 3. Dyrort A. Uppbörd c:a 250,000 kronor. Tjänstgöringstid 13 ½ timmar. Stationsföreståndare N. Holmén, f. 10 sept. 1864. Övriga tjänstemän: 1 kontorsbiträde och 1 stationskarl. Poststation är förenad med järnvägsstationen.

Åkerbrukstrakt med c:a 754 inv. i kommunen. Handlande och hantverkare. Avstånd till kyrka och skola 3 km. Industri: Svenska sockerfabriken, Jordberga. Egendomar: Jordberga 2 km och Slättåkra 2 km.

© Trafikverket museers samlingar - Sveriges Järnvägsmuseum - Trafikverket



JÄMSJÖSLÄTT

JORDHOLMEN (Västra Ingelstads kommun, Malmöhus län). S. J. III d. 7 ts. 616 km från Stockholm över Malmö. Klass 6. Dyrort B. Uppbörd c:a 40,000 kronor. Tjänstgöringstid 16 à 18 timmar. Stationsföreståndare O. Friberg, f. 7 maj 1862. Övriga tjänstemän: 1 trafikbiträde och 1 stationskarl. Poststation är förenad med järnvägsstationen.

Åkerbrukstrakt med c:a 2,000 inv. Kyrka, skola, telefonstation med telegramexp., bankkontor, handlande och hantverkare. Läkare i Trälleborg 15 km. Egendomar: Almlunda, Almnäs, Broddahill, Elbetorp, Jordholmen, Lilla och Stora Månstorp, Runnetorp och Ängdala.

JUGANSBRO (Sala landskommun, Västmanlands län). S. G. G. J. 140 km från Stockholm över Sala. Klass 1. Dyrort B. Uppbörd c:a 23,400 kronor. Stationsföreståndare E. Forslund, f. 12 nov. 1871. Övriga tjänstemän: 1 elev. Poststation är förenad med järnvägsstationen.

Stationssamhälle. Åkerbruks-, skogs- och bergstrakt med c:a 1,339 inv. i kommunen. Skola, telefonstation, handlande och hantverkare. Kyrka och läkare i Sala, 12 km. Industri: Kalkbruk, tegelbruk, såg, kvarn och mejeri. Egendom: Jugansbo 1 km.

JULA (Utby kommun, Skaraborgs län). M. M. J. 297 km från Stockholm över Moholm. Klass 2. Dyrort A. Uppbörd c:a 29,500 kronor. Stationsföreståndare K. A. O. Lindblom, f. 16 maj 1891. Poststation är förenad med järnvägsstationen.

Stationssamhälle. Åkerbruks-, skogs- och bergstrakt med c:a 444 inv. i kommunen. Skjutsstation, telefonstation med telegramexp., handlande och hantverkare. Avstånd till kyrka och skola 2.5 km. Industri: A.-b. Jula Mosse, 2 km. Egendomar: Borrud, Ebbetorp, Jula, Julaholmen, Nordtorp, Olof Jonsgården, Råkullen och Sörtorp. — Ymesborgs slottsruin 6 km.

JULARBO (Folkärna kommun, Kopparbergs län). S. J. IV d. 12 ts. 165 km från Stockholm över Krylbo. Klass 6. Dyrort B. Uppbörd c:a 35,000 kronor. Tjänstgöringstid 17 timmar. Stationsföreståndare E. R.

© Trafikverket museers samlingar - Sveriges Järnvägsmuseum - Trafikverket



JÄMTLANDS SIKÅS

Wikman, f. 6 april 1873. Övriga tjänstemän: 1 kontorist och 2 stationskarlar. Poststation är förenad med järnvägsstationen. Övergångsstation för linjen Jularbo—Månsbo.

Stationssamhälle. Åkerbruks- och skogstrakt med c:a 6,000 inv. i kommunen. Kyrka, skola, folkhögskola (sommartid), pensionat, skjutsstation, handlande och hantverkare. Läkare och apotek i Krylbo, 4 km. Industri: Ångsåg, kvarn, gjuteri och mek. verkstad. Egendomar: Brunnbäck 3 km, Hyttbäcken 4.5 km, Hälla 6 km och Ön 1.5 km.

JUÅN (Haverö kommun, Västernorrlands län). S. J. IV d. 11 ts. 456 km från Stockholm. Trafikplats. Dyrort B. Föreståndare J. E. Larsson, f. 24 juni 1896.

Åkerbruks-, skogs- och bergstrakt med c:a 2,980 inv. i kommunen. Avstånd till kyrka 35 km. Läkare i Ånge, 28 km.

JÄDERS BRUK (Arboga landskommun, Västmanlands län). Ö. K. J. 167 km från Stockholm över Köping. Klass 2. Dyrort B. Uppbörd c:a 32,880 kronor. Tjänstgöringstid 12 timmar. Stationsföreståndare C. E. Bengtsson, f. 29 dec. 1878. Övriga tjänstemän: 2 stationskarlar.

Stationssamhälle med c:a 490 inv. Åkerbruks-, skogs- och bergstrakt. Poststation, handlande och hantverkare. Avstånd till skola 0.5 km. Kyrka och läkare i Arboga, 4 km. Industri: Jäders järnbruk med elektr. kraftstation, såg och kvarn.

JÄDRAÅS (Ockelbo kommun, Gävleborgs län). D. O. N. J. 275 km från Stockholm över Ockelbo. Klass 1. Dyrort A. Uppbörd c:a 25,000 kronor. Tjänstgöringstid 12 timmar. Stationsföreståndare A. V. Jansson, f. 2 mars 1886. Övriga tjänstemän: 2 stationskarlar och 1 telefonvakt. Järnvägsförvaltning, lokomotivstation och reparationsverkstad.

Bruks- och stationssamhälle med c:a 800 inv. Skogstrakt. Skola, poststation, handlande och hantverkare. Kyrka och läkare i Ockelbo, 18 km. Industri: Järnbruk med 2 masugnar och lancashiresmedja, ägare Kopparbergs och Hofors sågverks-a.-b.

© Trafikverket Museets samlingar - Sveriges Järnvägsmuseum - Trafikverket



JÄRNA

JÄMSJÖSLÄTT (Jämsjö kommun, Blekinge län). Ö. Bl. J. 568 km från Stockholm över Karlskrona och Alvesta. Klass 3. Dyrort A. Uppbörd c:a 80,000 kronor. Tjänstgöringstid 13 timmar. Stationsföreståndare Fr. Syrén, f. 15 april 1868. Övriga tjänstemän: 1 kontorsbiträde och 1 stationskarl. Poststation är förenad med järnvägsstationen. Lokomotivstation.

Stationssamhälle. Åkerbruks- och skogstrakt med c:a 500 inv. Kyrka, skola, hotell, telefonstation med telegramexp., handlande och hantverkare. Läkare i Karlskrona, 18 km. Industri: Träförädlings- och cementfabrik, stärkelsefabrik, tegelbruk och mejeri. Egendomar: Binga 1 km, Duverum 2.5 km, Flyeboda, Hallarum 2.5 km, Hammarby och Jämsjö 2 km.

JÄMSHÖG (Jämshögs kommun, Blekinge län). B. K. B. 515 km från Stockholm över Älmhult och Olofström. Klass 1. Dyrort A. Stationsföreståndare C. Håkansson. Poststation är förenad med järnvägsstationen.

Åkerbruks-, och skogstrakt med c:a 5.630 inv. i kommunen. Kyrka, skola, gästgiveri, telefonstation med telegramexp. och handlande. Avstånd till Karlskrona 26 km och till Sölvesborg 25 km. Industri: Stärkelsefabrik. Egendomar: Hässlehult 1.5 km och Jämshög 0.5 km.

JÄMSHÖGSBY (Jämshögs kommun, Blekinge län). S. O. E. J. 513 km från Stockholm över Älmhult. Klass 1. Dyrort A. Uppbörd c:a 30,000 kronor. Tjänstgöringstid 9 timmar. Stationsföreståndare J. Thulin, f. 13 april 1877. Övriga tjänstemän: 1 elev. Poststation är förenad med järnvägsstationen.

Stationssamhälle och kyrkby med c:a 300 inv. Åkerbruks- och skogstrakt. Kyrka, skola, läkare, apotek, telefonstation med telegramexp. (i Jämshög, 2 km), bankkontor handlande och hantverkare. Egendomar: Boafall 7 km, Högatoft 0.5 km, Jämshög 0.5 km, Rosenhill 2 km och Norra Röhult 1 km.

© Trafikverket museers samlingar - Sveriges Järnvägsmuseum - Trafikverket



JÄRPÅS

JÄMTLANDS SIKÅS (Hammerdals kommun, Jämtlands län). S. J. IV d. 10 ts. 666 km från Stockholm. Klass 5. Dyrort C. Uppbörd c:a 100,000 kronor. Tjänstgöringstid 11 timmar. Stationsföreståndare L. Hansson, f. 15 sept. 1869. Övriga tjänstemän: 1 kontorist och 2 stationskarlar. Poststation är förenad med järnvägsstationen. Övergångsstation till Hammerdal.

Stationssamhälle. Åkerbruks- och skogstrakt med c:a 900 inv. Skola, hotell, gästgiveri, skjutsstation, handlande och hantverkare. Kyrka och läkare i Hammerdal, 9 km. — Sikås badanstalt, öppen juni—augusti, 1 km. — Postbuss tisdagar, torsdagar och lördagar efter tågets ankomst kl. 11.30 fm. till Gåxsjö, Ottsjö, Laxviken och Laxsjö.

JÄRBO (Järbo kommun, Gävleborgs län). S. J. IV d. 12 ts. 235 km från Stockholm. Klass 5. Dyrort A. Stationsföreståndare C. G. Asplöw, f. 16 dec. 1864. Övriga tjänstemän: 2 kontorister, 3 trafikbiträden och 1 stationskarl. Poststation är förenad med järnvägsstationen.

Stationssamhälle med c:a 400 inv. Åkerbruks- och skogstrakt. Kyrka, skola, telefonstation, bankkontor, handlande och hantverkare. Industri: Cementfabrik, kvarnar, mek. verkstäder, snickerifabriker och A.-b. Gästriklands Yllefabrik. Egendomar: Finnäs 3 km och Kungsfors 7 km.

JÄRLE (Ervalla kommun, Örebro län). N. Bs. J. 248 km från Stockholm över Ervalla, Frövi och Köping. Klass 2. Dyrort B. Uppbörd c:a 5,000 kronor. Tjänstgöringstid 16 timmar. Stationsföreståndare G. W. Karlsson, f. 14 aug. 1880. Övriga tjänstemän: 1 stationskarl. Poststation är förenad med järnvägsstationen. Underlydande trafikplats: Torpa.

Stationssamhälle. Åkerbruks-, skogs- och bergstrakt med c:a 200 inv. Pensionat, telefonstation, bankkontor, handlande och hantverkare. Avstånd till kyrka, apotek och läkare 10 km, skola 0.5 km. Industri: Jerle torvströbolag och Flåtens tegelbruk. Egendomar: Fingerboda, Flåten, Hult 5 km, Mogetorp 6 km, Torpa, Yxe och Ängstorp.

© Trafikverket museers samlingar - Sveriges Järnvägsmuseum - Trafikverket

JÄRLÅSA (Järlåsa kommun, Uppsala län). S. J. I d. 2 ts. 92 km från Stockholm. Klass 6. Dyrort A. Uppbörd c:a 42,000 kronor. Tjänstgöringstid 16 ½ timmar. Stationsföreståndare G. L. Kvist, f. 13 maj 1870. Övriga tjänstemän: 1 trafikbiträde och 1 stationskarl. Poststation är förenad med järnvägsstationen.

Stationssamhälle. Åkerbruks-, skogs- och bergstrakt med c:a 900 inv. i kommunen. Bilstation, telefonstation, handlande och hantverkare. Avstånd till kyrka och skola 3 km. Läkare i Uppsala, 26 km. Industri: Mejeri, såg, torvströ- och snickerifabrik. Egendomar: Bredsjö, Hedtorp, Kyrkbyn 5 km, Nordanå 5 km, Skyttstennäs 5 km och Östforsa.

JÄRNA (Över-Järna kommun, Stockholms län). S. J. I d. 1 ts. 48 km från Stockholm. Klass 3. Dyrort C. Uppbörd c:a 109,000 kronor. Tjänstgöringstid hela dygnet. Stationsföreståndare T. I. Lilliengren, f. 21 dec. 1883. Övriga tjänstemän: 1 stationsskrivare, 4 kontorister, 1 stationsförman och 13 stationskarlar. Övergångsstation för linjen Järna—Nyköping—Norrköping.

Municipalsamhälle med c:a 800 inv. Åkerbruks- och skogstrakt. Kyrka, skola, hotell, poststation, telefonstation med telegramexp. och bankkontor. Egendomar: Bankesta 2 km, Billsta 4 km, Dåderö 8 km, Dåderö gård 8 km, Ene 1 km, Gärstaberg fideikommiss 7 km, Håknäs 5 km, Östra Håknäs 5 km, Hörningsholms fideikommiss 10 km, Kallfors 4 km, Kjulsta 6 km, Linga 5 km, Mora 2 km, Moräng 6 km, Nibble 6 km, Skäfve 4 km, Slota, Stensta, Säby 4 km, Tuna 2 km, Ytterneby 6 km och Ängsholm 11 km.

JÄRNBOÅS (Järnboås kommun, Örebro län). N. Bs. J. 247 km från Stockholm över Ervalla, Frövi och Köping. Klass 2. Dyrort B. Uppbörd c:a 78,000 kronor. Tjänstgöringstid 8 timmar. Stationsföreståndare S. E. Johansson, f. 16 aug. 1883. Övriga tjänstemän: 1 stationskarl. Underlydande trafikplatser: Timansberg och Yxsjön.

Bruks- och stationssamhälle. Åkerbruks-, skogs- och bergstrakt med c:a 1,354 inv. i kommunen. Kyrka, skola, skjutsstation, poststation, telefonstation, handlande och hantverkare. Läkare i Nora, 28 km. Industri: Tackjärnshytta, c:a 0.5 km. Håkansboda koppargruva, 4 km. Egendomar: Finnshyttan 2 km, Finnsjön 4 km, Gammelhyttan 1 km, Göranstorp 3 km, Högerud 3 km, Lindesby 1 km, Nyhyttan 4 km, Petersfors 3 km och Sigridsborg 1 km.

JÄRNBROTT (Västra Frölunda kommun, Göteborgs och Bohus län). G. S. J. 462 km från Stockholm över Göteborg. Klass 1. Dyrort E. Uppbörd c:a 5,000 kronor. Tjänstgöringstid 16 timmar. Stationsföreståndare J. A. Svensson, f. 25 maj 1878. Övriga tjänstemän: 1 stationskarl. Poststation är förenad med järnvägsstationen.

Åkerbrukstrakt med c:a 6,770 inv. i kommunen. Kyrka, skola, telefonstation och handlande. Läkare i Göteborg, 4 km.

JÄRNFORSEN (Järeda kommun, Kalmar län). Hv. M. J. 406 km från Stockholm över Nässjö och Hvetlanda. Klass 3. Dyrort A. Uppbörd c:a 60,265 kronor. Stationsföreståndare C. Isaksson, f. 30 jan. 1877. Poststation är förenad med järnvägsstationen.

Åkerbrukstrakt med c:a 967 inv. i kommunen. Kyrka, skola, hotell, gästgiveri, telefonstation, bankkontor, handlande och hantverkare. Industri: Möbelfabriker.

Trafikverket museers samlingar - Sveriges Järnvägsmuseum - Trafikverket



JÖNKÖPING

Egendomar: Fluxerum 13 km, Fröreda Mellangård och Storegård 3 km, Fröreda Herregård 3 km, Klöfdala 3 km, Pauliström 13 km med pappersbruk, snickerifabriker, såg och kvarn, Prästnäs 3 km.

JÄRPEN (Undersåker kommun, Jämtlands län). S. J. IV d. 10 ts. 665 km från Stockholm. Klass 4 A. Dyrort D. Stationsföreståndare C. J. Pihlström, f. 15 dec. 1873. Övriga tjänstemän: 1 trafikbiträde och 5 stationskarlar. Poststation är förenad med järnvägsstationen.

Municipalsamhälle med c:a 1,100 inv. Skogs- och bergstrakt. Skola, hotell, gästgiveri, telefonstation med telegramexp. och bankkontor. Kyrka i Undersåker, 6 km, läkare i Mörsil, 10 km. Egendomar: Edet 3 km, Mo 6 km, Svensta 3 km och Älvvågsviken 2 km. Sevärdheter m. m.: Ristafallen vid Hålland, 9 km. Lämningar efter Järpens skansar. Kallsjön 11 km.

JÄRPÅS (Järpås municipalsamhälle, Skaraborgs län). H. L. J. 364 km från Stockholm över Lidköping, Forshem och Gårdsjö. Klass 3. Dyrort A. Uppbörd c:a 140,000 kronor. Tjänstgöringstid 15 timmar. Stationsföreståndare A. Lidman, f. 22 juli 1880. Övriga tjänstemän: 1 kontorsbiträde och 1 stationskarl. Poststation är förenad med järnvägsstationen. Underlydande trafikplatser: Stora Levene, Smedtofta och Bryne.

Municipalsamhälle med c:a 1,450 inv. Åkerbrukstrakt. Kyrka, skola, telefonstation med telegramexp., bankkontor, handlande och hantverkare. Läkare i Lidköping, 19 km. Egendomar: Backagården 3 km, Björklunda 2 km, Stora Bryne 4 km, Domö 4 km, Herregården 4 km, Hinderstorp 7 km, Hulebäck 3 km, Korpegården 3 km, Närefors 3 km, Russelbacka 5 km, Sköttorp 5 km och Smedtofta 3 km. — "Kung Hägges grav" på Häggesleds kyrkogård, 5 km.

JÄRRESTAD (Järrestads kommun, Kristianstads län). M. S. J. 691 km från Stockholm över Malmö. Klass 2. Dyrort A. Uppbörd c:a 42,000 kronor. Tjänstgöringstid 13 timmar. Stationsföreståndare E. Haaker, f. 16 okt. 1891. Övriga tjänstemän: 1 stationskarl.

Ur Trafikverket museers samlingar - Sveriges Järnvägsmuseum - Trafikverket

Stationssamhälle och åkerbrukstrakt med c:a 400 inv. Kyrka, skola, poststation, telefonstation, handlande och hantverkare. Industri: Svenska skolästfabriken. Egendomar: Gladsax 3 km, Järrestadborg 0.5 km, Järrestadstorp 2 km, Stendala 1 km, Vilhelmsberg 1 km och Ängagården 4 km. Sevärdheter: Hällristningarna vid Gladstads kyrka, 3 km.

JÄRVSÖ (Järvsö kommun, Gävleborgs län). S. J. IV d. 12 ts. 365 km från Stockholm. Klass 5. Dyrort B. Uppbörd c:a 93,000 kronor. Tjänstgöringstid 20 timmar. Stationsföreståndare B. Wieselgren, f. 25 aug. 1868. Övriga tjänstemän: 1 kontorist, 3 trafikbiträden och 1 stationskarl.

Stationssamhälle. Åkerbruks-, skogs- och bergstrakt med c:a 8,000 inv. i kommunen. Kyrka, skola, läkare, hotell, pensionat, gästgiveri, poststation, telefonstation med telegramexp. och bankkontor. Industri: Kvarnar och sågar. Egendomar: Järvsöbaden 1 km, Stenegård 1 km och Våga 2 km.

JÖNKÖPING CENTRAL (Jönköpings stad, Jönköpings län). S. J. II d. 5 ts. 375 km från Stockholm över Nässjö. Klass 1 B. Dyrort D. Uppbörd c:a 2,132,000 kronor. Tjänstgöringstid 20 timmar. Stationsföreståndare A. H. Allert, f. 12 jan. 1865. Övriga tjänstemän: 4 förste stationsskrivare, 4 stationsskrivare, 2 förste kontorister, 6 kontorister, 2 kontorsbiträden, 1 bangårdsmästare, 6 stationsförmän, 12 trafikbiträden, 46 stationskarlar, 3 konduktörer och 5 omlastare. Underlydande trafikplatser: Häljaryd, Bogla, Hyltan, Huskvarna Södra, Sanna, Kaptensbo, Vilhelmsro, Kortebo, Tranghalla och Berghalla. Övergångsstation för linjerna Halmstad—Nässjö och Jönköping—Gripenberg. — Lokomotivstation.

Residens-, handels- och industristad med c:a 30,000 inv. Industri: Tändsticksfabriker, Munksjö a.-b., tillv. papp och omslagspapper, Jönköpings mek. verkstads nya a.-b. Sevärdheter: Kristine kyrka, Göta hovrätts hus, N. Smålands fornminnesförenings museum och Stadsparken.

JÖNKÖPINGS HAMN (Jönköpings stad, Jönköpings län). H. N. & V. C. J. 375 km från Stockholm över Nässjö. Klass 6. Dyrort D. Uppbörd c:a 800,000 kronor. Tjänstgöringstid 17 timmar. Stationsföreståndare N. G. T. Meurk, f. 10 nov. 1872. Övriga tjänstemän: 2 stationsskrivare, 3 kontorsbiträden, 2 stationskarlsförmän, 16 stationskarlar, 1 notisbud och 4 konduktörer. Underlydande trafikplatser: Jordbron och Västerbrunn. Övergångsstation till Statens Järnvägar, linjen Nässjö—Falköping R. — Lokomotivstation.

JÖNKÖPING ÖSTRA (Jönköpings stad, Jönköpings län). J. G. J. 375 km från Stockholm över Nässjö. Klass 6. Dyrort D. Uppbörd c:a 180,000 kronor. Tjänstgöringstid 17 timmar. Stationsföreståndare E. Fagerström, f. 14 jan. 1868. Övriga tjänstemän: 4 kontorsbiträden, 5 stationskarlar, 1 notisbud, 4 konduktörer och 4 bromsare. — Järnvägsförvaltning, lokomotivstation, transformatorstation och reparationsverkstad.

Ur Trafikverket museers samlingar - Sveriges Järnvägsmuseum - Trafikverket



JÖRN

JÖNÅKER (Lunda kommun, Södermanlands län). S. J. I d. 16 ts. 121 km från Stockholm. Klass 5. Dyrort B. Uppbörd c:a 63,600 kronor. Tjänstgöringstid 19 timmar. Stationsföreståndare N. H. Kiellman, f. 20 jan. 1881. Övriga tjänstemän: 1 kontorist och 3 stationskarlar. Poststation är förenad med järnvägsstationen.

Stationssamhälle och åkerbrukstrakt med c:a 400 inv. Kyrka, skola, hotell, gästgiveri, skjutsstation, telefonstation med telegramexp. och bankkontor. Egendomar: Fröberga, Grova, Hälla, Jäder, Kjulshammar, Mjälkärr, Tybble, Törsta och Åkerstad.

JÖRLANDA (Jörlanda kommun, Göteborgs och Bohus län). S. J. II d. 17 ts. 491 km från Stockholm över Göteborg. Klass 6. Dyrort B. Uppbörd c:a 67,500 kronor. Tjänstgöringstid 11 timmar. Stationsföreståndare B. M. G. Sjönvall, f. 5 juli 1877. Övriga tjänstetmän: 1 stationskarl. Underlydande trafikplats: Kode.

Stationssamhälle och bergstrakt med c:a 1,800 inv. i kommunen. Skola, poststation, telefonstation med telegramexp., handlande och hantverkare. Avstånd till läkare och apotek 1 km. Egendomar: Halleby 1 km, Kyrkeby Östergård 2 km och Nedre Källsby. — Ångbåtsförbindelse med Marstrand 1 gång i veckan.

JÖRN (Jörns kommun, Västerbottens län). S. J. V d. 14 ts. 1,002 km från Stockholm. Klass 4 A. Dyrort E. Uppbörd c:a 342,000 kronor. Tjänstgöringstid 19 timmar. Stationsföreståndare K. E. S. Frank, f. 13 jan. 1880. Övriga tjänstemän: 3 kontorister, 1 stationsförman, 1 trafikbiträde och 11 stationskarlar. Blivande övergångsstation för den under byggnad varande linjen Jörn—Arvidsjaur. — Lokomotivstation.

Municipalsamhälle och skogstrakt med c:a 900 inv. Skola, läkare, apotek, hotell, pensionat, gästgiveri, skjutsstation, postkontor, telefonstation med telegramexp. och bankkontor. Industri: Jörns ångsåg samt möbel- och snickerifabrik.

Ur Trafikverket museers samlingar - Sveriges Järnvägsmuseum - Trafikverket

K

KAFFATORP (Oppmanna kommun, Kristianstads län). C. H. J. 512 km från Stockholm över Älmhult. Klass 1. Dyrort A. Uppbörd c:a 11,000 kronor. Tjänstgöringstid 9 timmar. Stationsföreståndare K. Svensson, f. 30 okt. 1885. Poststation är förenad med järnvägsstationen.

Åkerbruks- och skogstrakt med c:a 1,712 inv. i kommunen. Skola, handlande och hantverkare. Avstånd till kyrka 5 km. Läkare i Kristianstad, 21 km.

KAISEPAKTE (Jukkasjärvi kommun, Norrbottens län). S. J. V d. 15 ts. 1,484 km från Stockholm. Klass 6. Dyrort F. Stationsföreståndare J. P. Larsson, f. 29 juni 1879. Övriga tjänstemän: 2 stationskarlar. Poststation är förenad med järnvägsstationen.

Skogs- och fjälltrakt. Avstånd till kyrka och läkare 71 km, Kiruna. Skola i Abisko, 22 km.

KALIXFORS (Jukkasjärvi kommun, Norrbottens län). S. J. V d. 15 ts. 1,399 km från Stockholm. Klass 7. Dyrort F. Uppbörd c:a 20,000 kronor. Tjänstgöringstid 9 timmar. Stationsföreståndare O. E. Källman, f. 3 nov. 1882. Poststation är förenad med järnvägsstationen.

Skogs- och fjälltrakt med c:a 11,550 inv. i kommunen. Avstånd till kyrka, skola och läkare 14 km, Kiruna. Båtförbindelse till Nikkulahti 5 à 6 t. från Kaalasluspa, 10 km. Flyttande lappar samt några mindre byar ha sin trafik över stationen.

KALLHOLMEN (Skellefteå stad, Västerbottens län). S. J. V d. 14 ts. 1,031 km från Stockholm över Bastuträsk. Klass 6. Dyrort D. Uppbörd c:a 40,000 kronor. Tjänstgöringstid 14 timmar. Stationsföreståndare C. A. Carlsten, f. 25 sept. 1884. Övriga tjänstemän: 1 trafikbiträde och 3 stationskarlar. Poststation är förenad med järnvägsstationen. Underlydande trafikplats: Skelleftehamn. Lokomotivstation.

Skogstrakt. Samhället är inkorporerat med Skellefteå stad, 15 km. Telefonstation, handlande och hantverkare. Industri: Sävenäs Nya A.-b., sågverk med 8 ramar, Örvikens sulfitfabrik.

KALLINGE (Ronneby landskommun, Blekinge län). B. K. B. 525 km från Stockholm över Bredåkra, Tingsryd, Växjö och Alvesta. Trafikplats. Dyrort B. Uppbörd c:a 104,000 kronor. Endast för godstrafik. Stationen skötes av Djupadals station. Transformatorstation och reparationsverkstad.

Bruks- och industrisamhälle. Åkerbruks- och skogstrakt med c:a 3.000 inv. Kyrka, skola, pensionat, skjutsstation, poststation, telefonstation med telegramexp., bankkontor, handlande och hantverkare. Läkare i Ronneby, 5 km. Industri: Kockums järnverks a.-b., Malmö, med martinverk, elektr. smältverk och valsverk samt manufakturverk. — Silverforsen 3 km, Klyftan vid Djupafors 2 km.

KALMAR (Kalmar stad, Kalmar län). K. J. 499 km från Stockholm över Nässjö och 447 km över Berga, Hultsfred och Linköping. Klass 8.

Ur Trafikverket museers samlingar - Sveriges Järnvägsmuseum - Trafikverket



KARBENNING

Dyrort D. Uppbörd c:a 2,100,000 kronor. Tjänstgöringstid 18 timmar. Stationsföreståndare S. Johanson, f. 25 okt. 1880. Övriga tjänstemän: 1 expeditionsföreståndare, 1 förste stationsskrivare, 4 stationsskrivare, 3 förste kontorister, 11 kontorister, 3 stationskarlsförmän, 40 stationskarlar, 1 nattvakt, 4 notisbud, 8 konduktörer, 8 packmästare och 5 bromsare. Dessutom tillhörande K. B. J.: 5 konduktörer, 4 vagnsmörjare, 2 bromsare och K. Ts. J.: 2 konduktörer, 1 packmästare, 2 vagnsmörjare och 2 bromsare. Övergångsstation för linjerna Kalmar—Berga (K. B. J.) och Kalmar—Torsås (K. Ts. J.). Järnvägsförvaltning, lokomotivstation och reparationsverkstad.

Residens- och stiftsstad med c:a 18,400 inv. Industri: Sandbäcks kakelfabriks-a.-b., Kalmar tändsticksfabrik, Kalmar verkstads-a.-b., tillv. järnvägsvagnar, och A.-b. Siefvert & Fornander. Sevärdheter: Kalmar slott och domkyrkan.

KALMAR VÄSTRA (Kalmar stad, Kalmar län). K. B. J. 447 km från Stockholm över Berga, Hultsfred och Linköping. Klass 3. Dyrort D. Uppbörd c:a 120,000 kronor. Tjänstgöringstid 17 timmar. Stationsföreståndare G. Franzén, f. 13 nov. 1883. Övriga tjänstemän: 1 kontorsbiträde, 2 stationskarlar och 1 notisbud. Övergångsstation för linjerna Kalmar—Berga och Kalmar—Torsås. Lokomotivstation och reparationsverkstad.

KARBENNING (Karbennings kommun, Västmanlands län). S. J. I d. 3 ts. 177 km från Stockholm över Krylbo. Klass 6. Dyrort B. Uppbörd c:a 45,000 kronor. Tjänstgöringstid 15 timmar. Stationsföreståndare C. E. Pedersén, f. 22 maj 1875. Övriga tjänstemän: 1 trafikbiträde och 1 stationskarl. Poststation är förenad med järnvägsstationen. Underlydande trafikplats: Hökmora.

Ur Trafikverket museers samlingar - Sveriges Järnvägsmuseum - Trafikverket

Stationssamhälle. Åkerbruks- och skogstrakt med c:a 1,200 inv. Kyrka, skola, bilstation, telefonstation, handlande och hantverkare. Läkare och apotek m. m. i Norberg, 9 km, vilken plats två gånger dagligen medelst bilbussturer står i förbindelse med Karbenning. Industri: Mejeri och såg. Egendomar: Haga 3 km och Östergården 1 km.

KARLBERG (Stockholms stad, Stockholms län). S. J. I d. Stockholms ts. Klass 6. Dyrort G. Uppbörd c:a 85,000 kronor. Tjänstgöringstid 19 timmar. Stationsföreståndare A. Dunér, f. 12 sept. 1874. Övriga tjänstemän: 1 kontorist, 2 trafikbiträden och 2 stationskarlar.

KARLSBORG (Karlsborgs kommun, Skaraborgs län). S. J. II d. 5 ts. 357 km från Stockholm. Klass 4 A. Dyrort C. Stationsföreståndare C. A. Bodén, f. 6 okt. 1872. Övriga tjänstemän: 2 kontorister och 3 stationskarlar. Från stationen utgår spår till hamnplatsen Rödesund, 1 km, samt till fästningen, 3 km.

Fästning vid Vättern med c:a 2,200 inv. inom garnisonsområdet. Skola, läkare, apotek, hotell, gästgiveri, postkontor, telegraf- och telefonstation, bankkontor, handlande och hantverkare.

KARLSBY (Kristbergs kommun, Östergötlands län). S. J. I d. 3 ts. 254 km från Stockholm över Hallsberg. Klass 6. Dyrort A. Uppbörd c:a 49,500 kronor. Tjänstgöringstid 20 timmar. Stationsföreståndare J. A. Frantz, f. 17 febr. 1874. Övriga tjänstemän: 1 trafikbiträde och 2 stationskarlar. Poststation är förenad med järnvägsstationen. Underlydande trafikplats: Björka.

Stationssamhälle. Skogstrakt med c:a 2,300 inv. i kommunen. Skjutsstation, telefonstation, handlande och hantverkare. Avstånd till kyrka 10 km, skola 3 km. Industri: Nordsjö kvarn med grynverk m. m., 6 km. — Statens uppfostringsanstalt Bona, 8 km; Karlsby kronopark.

KARLSDALSBRUK (Karlskoga kommun, Örebro län). S. E. J.* 283 km från Stockholm över Kortfors, Ervalla och Hallsberg och 248 km över Kortfors, Ervalla, Frövi och Köping. Trafikplats. Dyrort A. Uppbörd c:a 90,000 kronor. Tjänstgöringstid 10 timmar. Föreståndare G. S. Kling, f. 20 aug. 1893. Övriga tjänstemän: 1 konduktör och 1 bromsare. Poststation är förenad med trafikplatsen och avlönar postverket 1 biträde. — Lokomotivstation.

Brukssamhälle med c:a 200 inv. Åkerbruks-, skogs- och bergstrakt. Kyrka, skola och handlande. Avstånd till läkare 21 km. Industri: Karlsdals bruk och sågverk.

KARLSHAMN (Karlshamns stad, Blekinge län). K. V. B. J. 510 km från Stockholm över Vislanda. Klass 8. Dyrort C. Uppbörd c:a 1,103,000 kronor. Tjänstgöringstid 16 timmar. Stationsföreståndare G. Sjögren, f. 6 jan. 1869. Övriga tjänstemän: 1 expeditionsföreståndare, 1 förste stationsskrivare, 3 stationsskrivare, 2 förste kontorister, 6 kontorister, 2 stationskarlsförmän, 20 stationskarlar, 1 notisbud, 6 konduktörer och 6

* Lyder under distriktsförvaltningen vid S. J. II distriktet.

Ur Trafikverket museers samlingar - Sveriges Järnvägsmuseum - Trafikverket



KARLSHAMN

packmästare. Övergångsstation för Blekinge Kustbanor och linjen Karlshamn—Vislanda—Bolmen.

Stad vid Mörrumsåns mynning med c:a 7,500 inv. Industri: Karlshamns olje- och kraftfoderfabrik, ägare Reymersholms gamla industri-a.-b., Strömma bomullsspinneri-a.-b., Granefors bruk, ägare Svenska metallverken, sockerfabrik, ägare Svenska sockerfabriks-a.-b., Karlshälls granitindustri, A. K. Fernströms stenhuggerier, Karlshamns punschfabrik, ägare A.-b. Vin- & spritcentralen, och Karlshamns skeppsvarv. — Hamnen, som är c:a 8 m. djup vid kajen, är isfri året om.

KARLSKOGA (Karlskoga municipalsamhälle, Örebro län). N. Bs. J. 279 km från Stockholm över Strömtorp och Laxå och 263 km över Ervalla, Frövi och Köping. Klass 5. Dyrort B. Uppbörd c:a 425,000 kronor. Tjänstgöringstid 12 timmar. Stationsföreståndare G. H. V. Råhby, f. 24 aug. 1878. Övriga tjänstemän: 1 stationsskrivare, 2 kontorsbiträden, 3 stationskarlar och 1 notisbud. Underlydande trafikplats: Högåsen.

Municipalsamhälle vid sjön Möckeln med c:a 2,300 inv. Åkerbruks-, skogs- och bergstrakt. Kyrka, skola, apotek, hotell, pensionat, postkontor, telegrafstation och telefonstation samt bankkontor. Industri: Kvarnar, mejeri, mek. verkstäder och snickerifabrik m. m. Egendomar: Aggerud, Alkvettern 17 km, Blinäs 6 km, Bohult och Gälleråsen 5 km, Holmtorp 8 km, Högåsen 7 km, Karlberg 2 km, Knappfors och Källmo 6 km, Lanhöjden, Västra Lontorp 4 km och Stråningstorp. — Bofors bruk 3 km och Björkborns krutbruk 2 km.

KARLSKRONA (Ca) (Karlskrona stad, Blekinge län). B. K. B. 580 km från Stockholm över Karlshamn och Vislanda. Klass 7. Dyrort D. Uppbörd c:a 788,000 kronor. Tjänstgöringstid 19 timmar. Stationsföreståndare O. H. Bremberg, f. 7 okt. 1868. Övriga tjänstemän: 1 förste stationsskrivare, 5 stationsskrivare, 1 förste kontorsbiträde, 2 kontorsbiträden, 2 stationskarlsförmän, 14 stationskarlar, 1 nattvakt och 2 notisbud. Övergångsstation för linjen Östra Blekinge järnväg.

Residensstad med c:a 28,000 inv. Svenska flottans huvudstation. Sevärdheter: Örlogsvarvet, Amiralitetskyrkan, Heliga Trefaldighetskyrkan och Blekinge museum. — Värmöparken, friluftsmuseum, 5 km.

Ur Trafikverket museers samlingar - Sveriges Järnvägsmuseum - Trafikverket



KARLSKRONA

KARLSKRONA (Ck) (Karlskrona stad, Blekinge län. C. W. J. 550 km från Stockholm över Alvesta. Klass 7. Dyrort D. Uppbörd c:a 1,057,000 kr. Tjänstgöringstid 18 timmar. Stationsföreståndare G. Åberg, f. 25 jan. 1882. Övriga tjänstemän: 1 expeditionsföreståndare, 1 förste stationsskrivare, 3 stationsskrivare, 1 förste kontorist, 2 kontorister, 3 kontorsbiträden, 2 stationskarlsförmän, 2 portvakter, 14 stationskarlar, 1 nattvakt, 2 notisbud, 2 elever, 17 konduktörer och 2 bromsare. Underlydande trafikplatser: Sunna, Gullberna, Renhållningsverket, Flottans varvsbana, Hamnbanan, Pantarholmen, Blå Port, Bergåsa och Slakthuset. Lokomotivstation, växelstation och reparationsverkstad.

KARLSLUND (Längbro kommun, Örebro län). S. J. I d. 3 ts. 227 km från Stockholm över Hallsberg. Klass 7. Dyrort C. Uppbörd c:a 45,500 kronor. Tjänstgöringstid 9 timmar. Stationsföreståndare P. A. Bernmark, f. 6 aug. 1869. Poststation är förenad med järnvägsstationen. Underlydande trafikplats: Lindbacka.

Åkerbruks- och skogstrakt med c:a 50 inv. Avstånd till kyrka 2 km, skola 1 km. Läkare i Örebro, 5 km. Industri: Karlslunds elektr. kraftstation, 0.5 km.

KARLSTAD (Karlstad stad, Värmlands län). S. J. I d. 6 ts. 330 km från Stockholm över Laxå. Klass 1B. Dyrort F. Uppbörd c:a 1,450,000 kronor. Tjänstgöringstid hela dygnet. Stationsföreståndare T. F. Dafgård, f. 28 juni 1879. Övriga tjänstemän: 3 förste stationsskrivare, 5 stationsskrivare, 1 förste kontorist, 6 kontorister, 6 stationsförmän, 8 trafikbiträden, 53 stationskarlar, 12 tågmästare och 16 konduktörer. Lokomotivstation.

Residens- och stiftsstad med c:a 20,000 inv. Industri: Karlstads mek. verkstad, mek. verkstäder, snickerifabriker, orgelfabrik, yllefabriker och bryggerier. Sevärdheter: Rådhuset, domkyrkan och Värmlands museum. — Värmlands infanteriregemente.

Ur Trafikverket museers samlingar - Sveriges Järnvägsmuseum - Trafikverket



KARLSTAD

KARLSTAD ÖSTRA (Karlstad stad, Värmlands län). S. J. II d. 6 ts. 329 km från Stockholm över Laxå. Klass 2. Dyrort F. Uppbörd c:a 650,000 kronor. Tjänstgöringstid 20 timmar. Stationsföreståndare J. E. J. Dalén, f. 3 okt. 1872. Övriga tjänstemän: 2 stationsskrivare, 5 kontorister, 4 stationsförmän, 3 trafikbiträden och 17 stationskarlar. Underlydande trafikplats: Yttre hamnen. Övergångsstation för linjen Karlstad—Munkfors, Nordmark—Klarälvens järnväg och linjen Karlstad—Skoghall.

KARMANSBO (Heds kommun, Västmanlands län). K. U. R. J. 172 km från Stockholm över Köping. Klass 2. Dyrort A. Stationsföreståndare S. Nordenstam, f. 29 maj 1872. Poststation är förenad med järnvägsstationen.

Åkerbruks- och skogstrakt med c:a 1,925 inv. i kommunen. Skola och handlande. Avstånd till kyrka c:a 2 km. Läkare och apotek i Kolsva, 13 km. Industri: Karmansbo järnbruk med 8 lancashirehärdar, grovvalsverk och universalverk, sågar och kvarn. Egendomar: Karmansbo och Täkten.

KARPALUND (Färlövs kommun, Kristianstads län). C. H. J. 542 km från Stockholm över Hässleholm. Klass 3. Dyrort A. Uppbörd c:a 148,000 kronor. Tjänstgöringstid 8 timmar. Stationsföreståndare N. Swenzon, f. 14 okt. 1865. Övriga tjänstemän: 1 stationsskrivare, 1 kontorsbiträde och 3 stationskarlar. Poststation är förenad med järnvägsstationen. Övergångsstation för linjerna Hästveda—Karpalund och Karpalund—Eslöv—Brösarp.

Industrisamhälle och åkerbrukstrakt med c:a 300 inv. Hantverkare. Avstånd till kyrka c:a 4 km, Färlöv, och 5 km, Kristianstad. Industri: Bryggeri och råsockerfabrik. Egendomar: Isbygård, Karpalund och Nygård 3 km.

KARSJÖ (Järvsö kommun, Gävleborgs län). S. J. IV d. 12 ts. 353 km från Stockholm. Klass 6. Dyrort B. Uppbörd c:a 45,000 kronor. Tjänst-

Ur Trafikverket museers samlingar - Sveriges Järnvägsmuseum - Trafikverket



KASTLÖSA

göringstid 20 timmar. Stationsföreståndare A. D. Lindedahl, f. 28 juni 1879. Övriga tjänstemän: 1 kontorist, 1 trafikbiträde och 1 stationskarl. Poststation är förenad med järnvägsstationen.

Stationssamhälle. Åkerbruks-, skogs- och bergstrakt med c:a 225 inv. Skola, telefonstation, bankkontor, handlande och hantverkare. Avstånd till kyrka 5 km. Läkare i Järvsö, 12 km. Industri: Iggesunds bruks såg, Båtbacksvedens såg och Norsvikens såg.

KARUNGI (Karl Gustavs kommun, Norrbottens län). S. J. V d. 13 ts. 1,285 km från Stockholm. Klass 6. Dyrort D. Stationsföreståndare J. W. Wolf, f. 30 dec. 1877. Övriga tjänstemän: 2 stationskarlar. Poststation är förenad med järnvägsstationen. Övergångsstation för linjen Karungi—Övertorneå. Underlydande trafikplatser: Lövheden, Skogskärr, Risudden, Bäckesta, Lomkärr, Bäverbäck och Mattila.

Skogs- och bergstrakt med c:a 2,500 inv. i kommunen. Telefonstation med telegramexp. och hantverkare. Avstånd till skola 1 km, till gästgivaregård 10 km, till Haparanda 25 km. Industri: Mejeri, såg och hyvleri 4 km.

KASTBERGA (Västra Sallerups kommun, Malmöhus län). Ö. S. J. 570 km från Stockholm över Eslöv. Trafikplats. Dyrort A. Uppbörd c:a 3,200 kronor. Tjänstgöringstid 9 timmar. Föreståndare J. Månsson, f. 12 nov. 1872. Poststation är förenad med trafikplatsen.

Stationssamhälle. Åkerbruks- och skogstrakt med c:a 400 inv. Skola, handlande och hantverkare. Kyrka och läkare i Eslöv, 4 km. Egendomar: Kastberga och Stavröd.

KASTLÖSA (Kastlösa kommun, Kalmar län). S. Ö. J. 69 km från Borgholm. Klass 2. Dyrort A. Uppbörd c:a 40,000 kronor. Tjänstgöringstid 10 timmar. Stationsföreståndare C. E. Johansson, f. 15 april 1883. Övriga tjänstemän: 1 trafikbiträde. Poststation är förenad med järn-

Ur Trafikverket museers samlingar - Sveriges Järnvägsmuseum - Trafikverket



KATRINEHOLM

vägsstationen. Underlydande trafikplatser: Bring, Skärlöv, Torngård och Ölands Segerstad.

Åkerbrukstrakt med c:a 900 inv. i kommunen. Kyrka, skola, gästgiveri, skjutsstation, telefonstation, bankkontor, handlande och hantverkare. Egendomar: Lilla Dalby, Kastlösa, Kastlösa Storegård, Lunda och Västerstad. — "Tingstad flisor" 1.5 km.

KATRINEHOLM (Katrineholms stad, Södermanlands län). S. J. I d. 1 ts. 134 km från Stockholm. Klass 1 B. Dyrort E. Uppbörd c:a 950,000 kronor. Tjänstgöringstid hela dygnet. Stationsföreståndare J. P. Skytt, f. 11 sept. 1878. Övriga tjänstemän: 2 förste stationsskrivare, 7 stationsskrivare, 2 förste kontorister, 6 kontorister, 1 bangårdsmästare, 8 stationsförmän, 13 trafikbiträden, 1 portvakt, 77 stationskarlar, 7 tågmästare och 13 konduktörer. Underlydande trafikplats: Stettin. Övergångsstation för linjen Katrineholm—Norrköping. — Bansektionsledning och lokomotivstation.

Stad med c:a 9,000 inv. Industri: Forssjö bruk, Forssjö trävaruaktiebolag, Gropptorps marmor-a.-b., Svenska kullagerfabriken, A.-b. Pumpseparators verkstäder, Sandbäckens mek. verkstad och Vermbohls sulfatfabrik. Egendomar: Djulö säteri 3 km, Claestorps herrgård 9 km och Eriksbergs slott 13 km.

KATTARP (Kattarps kommun, Malmöhus län). S. J. III d. 8 ts. 581 km från Stockholm över Åstorp och Hässleholm. Klass 4 A. Dyrort A. Uppbörd c:a 55,000 kronor. Tjänstgöringstid 18 timmar. Stationsföreståndare S. I. Svensson, f. 19 april 1880. Övriga tjänstemän: 1 stationsskrivare, 2 kontorister, 1 stationsförman, 5 trafikbiträden och 8 stationskarlar. Övergångsstation för linjerna Hälsingborg F—Ängelholm och Åstorp—Mölle. — Stationen har fullständigt genomförd växel- och signalsäkerhetsanläggning med elektriska blockinrättningar och mekanisk omläggning av växlar.

Ur Trafikverket museers samlingar - Sveriges Järnvägsmuseum - Trafikverket



KATTARP

Stationssamhälle och åkerbrukstrakt med c:a 500 inv. Kyrka, skola, hotell, telefonstation med telegramexp., bankkontor, handlande och hantverkare. Avstånd till läkare 11 km, apotek 13 km. Egendomar: Ebbarp 2 km, Flenninge 2 km, Flenninge-Gunnestorp 2 km, Kattarp 1 km, Lundsgård, Nygård 2 km, Signestorp 1 km, Skafve 2 km, Slätåker 2 km, Ågård 1 km och Östraby 2 km.

KAVLÅS (Hömbs kommun, Skaraborgs län). H. S. J. 343 km från Stockholm över Stenstorp. Klass 1. Dyrort A. Uppbörd c:a 25,000 kronor. Stationsföreståndare C. J. Gustafson, f. 6 jan. 1900. Poststation är förenad med järnvägsstationen.

Åkerbrukstrakt med c:a 325 inv. i kommunen. Kyrka, skola, handlande och hantverkare. Läkare och apotek i Tidaholm, 10 km. Industri: Bredegårdens kalkbruk, egen 3 km lång järnväg till Kavlås station. Egendomar: Brismestorp 4 km, Humlegården 5 km, Kavlås 1 km, Kobo 5 km, Kungslena 4 km, Ljunghem, Bossgården 4 km och Påvarp 5 km.

KERSTINBO (Nora kommun, Västmanlands län). S. G. G. J. 173 km från Stockholm över Sala. Klass 2. Dyrort B. Uppbörd c:a 30,000 kronor. Tjänstgöringstid 12 timmar. Stationsföreståndare C. Hjelmqvist, f. 6 juli 1876. Övriga tjänstemän: 1 elev. Poststation är förenad med järnvägsstationen.

Stationssamhälle. Åkerbruks- och skogstrakt med c:a 600 inv. Skola, telefonstation, handlande och hantverkare. Kyrka 10 km, Nora. Läkare 8 km, Gysinge.

KIANÄS (Fagerhults kommun, Kalmar län). M. Ä. J. 431 km från Stockholm över Skoghult, Ruda, Berga, Hultsfred och Linköping. Trafikplats. Dyrort A. Uppbörd c:a 1,000 kronor. Tjänstgöringstid 4 timmar. Stationsföreståndare O. L. Petersson, f. 26 juni 1892. Poststation är förenad med trafikplatsen.

Åkerbruks- och skogstrakt med c:a 100 inv. Hantverkare. Avstånd till kyrka och skola 5 km.

Ur Trafikverket museers samlingar - Sveriges Järnvägsmuseum - Trafikverket



KERSTINBO

KIL (Stora Kils kommun, Värmlands län). S. J. II d. 6 ts. 349 km från Stockholm över Laxå. Klass 2. Dyrort D. Uppbörd c:a 330,000 kronor. Tjänstgöringstid 19 ½ timmar, under juni—augusti hela dygnet. Stationsföreståndare S. Söderling, f. 11 nov. 1880. Övriga tjänstemän: 1 förste stationsskrivare, 5 stationsskrivare, 5 kontorister, 5 stationsförmän, 3 trafikbiträden och 29 stationskarlar. Underlydande trafikplatser: Fryksta och Hynboholm. Övergångsstation för linjerna Kil—Fryksta å S. J., Göteborg—Falun å B. J. och Kil—Torsby å K. F. J. — Lokomotivstation. Omlastningsmagasin för styckegods.

Municipalsamhälle med c:a 900 inv. Åkerbruks- och skogstrakt. Skola, läkare, apotek, hotell, gästgiveri, skjutsstation, postkontor, telefonstation med telegramexp. och bankkontor. Avstånd till kyrka c:a 2,5 km. Industri: Mek. verkstad, spisbrödsfabrik och torvströfabrik. Egendomar: Apertins herrgård 5 km, Ekenäs, Jonsbol, Karlslund, Sofiedal 4 km, Utterud och Lilla Utterud.

KILAFORS (Hanebo kommun, Gävleborgs län). S. J. IV d. 12 ts. 300 km från Stockholm. Klass 3. Dyrort B. Uppbörd c:a 245,000 kronor. Tjänstgöringstid hela dygnet. Stationsföreståndare O. F. A. Wickman, f. 6 febr. 1875. Övriga tjänstemän: 1 stationsskrivare, 3 förste kontorister, 3 kontorister, 3 stationsförmän, 1 trafikbiträde och 12 stationskarlar. Underlydande trafikplats: Sibo. Övergångsstation för linjen Kilafors—Söderhamn—Ljusne.

Industri- och stationssamhälle. Skogstrakt med c:a 500 inv. Läkare, hotell, gästgiveri, poststation, telefonstation med telegramexp., bankkontor, handlande och hantverkare. Avstånd till kyrka 2.5 km, skola 0.5 km. Apotek i Bollnäs, 17 km. Industri: Skogens kol-a.-b:s kolugnar och tjärfabrik, Kilafors järnverks-a.-b:s ångsåg med 2 dubbla och 2 enkla ramar samt brädgård. Egendom: Carlslund 1 km.

KILLEBERG (Loshults kommun, Kristianstads län). S. J. III d. 9 ts. 475 km från Stockholm. Klass 5. Dyrort A. Stationsföreståndare J. R.

© Trafikverket museers samlingar - Sveriges Järnvägsmuseum - Trafikverket



KIL

Malmström, f. 13 juni 1878. Övriga tjänstemän: 1 kontorist och 2 stationskarlar.

Skogstrakt med c:a 2,000 inv. i kommunen. Poststation, telefonstation, handlande och hantverkare. Avstånd till kyrka 3 km, skola 1.5 km.

KILSMO (Askers kommun, Örebro län). S. J. I d. 1 ts. 174 km från Stockholm över Katrineholm. Klass 5. Dyrort A. Uppbörd c:a 244,000 kronor. Tjänstgöringstid hela dygnet. Stationsföreståndare C. A. Dahlström, f. 11 dec. 1861. Övriga tjänstemän: 1 kontorist, 2 trafikbiträden och 3 stationkarlar. En smalspårig lokalbana utgår från stationen till Brevens bruk (ej samtrafik).

Avsänt gods i vagnslaster: sågade trävaror, massaved, ved, spannmål alla slag, hö, halm och tackjärn, styckegods, gjut- och maskingods samt lantmannaprodukter av alla slag. Stationen förmedlar trafik för Askers socken samt delar av Regna, St. Mellösa och Lännäs socknar.

Stationssamhälle med c:a 300 inv. Åkerbruks- och skogstrakt. Gästgiveri, skjutsstation, poststation, telefonstation med telegramexp., handlande och hantverkare. Avstånd till kyrka och skola 3 km. Läkare och apotek i Vingåker, 16 km. Industri: Sågverk vid stationen, tillhörande Bysta fideikommiss, samt Brevens bruk, 7 km från stationen och tillhörande samma fideikommiss, med masugn, gjuteri och mek. verkstad. Egendomar: Bråntorp 5 km, Fintorp, Labbetorp och Östanmossa.

KIMSTAD (Kimstads kommun, Östergötlands län). S. J. I d. 16 ts. 183 km från Stockholm. Klass 3. Dyrort C. Uppbörd c:a 85,000 kronor. Tjänstgöringstid 18 timmar. Stationsföreståndare L. G. W. Nordström, f. 2 okt. 1873. Övriga tjänstemän: 3 kontorister, 1 stationsförman, 12 stationskarlar och 2 omlastare. Övergångsstation för Norra Östergötlands järnväg. Växelstation.

Stationssamhälle och åkerbrukstrakt med c:a 1,900 inv. i kommunen. Kyrka, skola, hotell, poststation, telefonstation, handlande och hantverkare. Läkare i Norrköping, 15 km. Egendomar: Alvestad 3 km, Ask 2 km, Aspa 2 km, Brink 2 km, Forsby 2 km, Gillberga 3 km, Greby 2 km, Hulta, Kimstad 1 km, Landsjö 4 km, Lera 2 km, Lycke 3 km, Melby 4 km, Skärpinge 3 km, Sätra 6 km, Tångstad 4 km, Udderna 2 km och Ullevid 3 km.

Ur Trafikverket museers samlingar - Sveriges Järnvägsmuseum - Trafikverket



KINNA

KINGELSTAD (Ottarps kommun, Malmöhus län). S. J. III d. 8 ts. 589 km från Stockholm över Åstorp och Hässleholm. Trafikplats. Dyrort A. Uppbörd c:a 25,000 kronor. Tjänstgöringstid 11 timmar. Föreståndare P. P:son Holm, f. 9 april 1876. Övriga tjänstemän: 1 stationskarl och 1 platsvakt. Poststation är förenad med trafikplatsen. Underlydande trafikplats: Ottarp.

Trafiksamhälle och åkerbrukstrakt med c:a 300 inv. Handlande och hantverkare. Avstånd till kyrka och skola 4 km, läkare och apotek 16 km. Egendomar: Anneborg 1.5 km, Kingelstad 0.5 km, Rosersberg 2 km, Storaberga 1 km och Västergårda 2 km.

KINNA (Kinna municipalsamhälle, Älvsborgs län). W. B. J. 451 km från Stockholm över Borås och Herrljunga. Klass 5. Dyrort C. Uppbörd c:a 480,000 kronor. Tjänstgöringstid 16 timmar. Stationsföreståndare E. Hulthén, f. 10 nov. 1872. Övriga tjänstemän: 1 förste kontorsbiträde, 3 kontorsbiträden, 6 stationskarlar och 1 elev. Underlydande trafikplats: Kinnahult.

Municipalsamhälle. Åkerbruks-, skogs- och bergstrakt med c:a 2,700 inv. Kyrka, skola, läkare, apotek, hotell, skjutsstation, postkontor, telefonstation med telegramexp., bankkontor, handlande och hantverkare. Industri: Kinnaströms väveri-a.-b., Häggådalens mek. linneväveri-a.-b., Kinnamarks mek. väveri, Framnäs väveri-a.-b., Kinnasands mek. väveri, Kasthalls mattfabrik, Marks textilfabrik, A. J. Borgs väveri-a.-b., Rydahls manuf.-a.-b. m. fl., tegelbruk, kvarn och såg. Egendomar: Berg Övregård 4 km, Ginkalunda 4 km, Hede 2 km, Horndal 3 km, Hult 4 km, Hunnaryd 11 km, Karlshed 4 km, Kinnasand, Klockaregården, Kronäng 3 km, Källäng 3 km, Lydde 1 km, Näs 2 km, Ryd 6 km, Rättaregården, Salgutsered 5 km, Stomslyckan 2 km, Velingstorp 2.5 km och Örby Bosgård 5 km.

KINNARED (Kinnareds kommun, Hallands län). H. N. & V. C. J. 481 km från Stockholm över Nässjö. Klass 3. Dyrort A. Uppbörd c:a 115,000 kronor. Tjänstgöringstid 16 timmar. Stationsföreståndare E. A. V. Gerde, f. 4 juni 1883. Övriga tjänstemän: 1 kontorsbiträde och 3 sta-

Ur Trafikverket museers samlingar - Sveriges Järnvägsmuseum - Trafikverket



KIRUNA

tionskarlar. Poststation är förenad med järnvägsstationen. Underlydande trafikplatser: Åhylte och Brännö.

Industri- och stationssamhälle. Åkerbruks- och skogstrakt med c:a 1,200 inv. Kyrka, skola, pensionat, telefonstation, bankkontor, handlande och hantverkare. Avstånd till läkare 8 km. Industri: A.-b. Brännö textilfabrik, A.-b. Starens tekn. fabrik, J. A. Anderssons såpfabrik, Hj. Arvidssons träförädlingsfabrik, F. Möllers valskvarn och Åhylte trådd**r**ageri. Egendomar: Brännögård, Jansberg och Stora Kinnared.

KINSTABY (Söderala kommun, Gävleborgs län). S. J. IV d. 12 ts. 324 km från Stockholm över Kilafors. Klass 6. Dyrort C. Uppbörd c:a 43,000 kronor. Tjänstgöringstid 17 timmar. Stationsföreståndare E. D. Engvall, f. 4 febr. 1867. Övriga tjänstemän: 1 trafikbiträde och 1 stationskarl. Poststation är förenad med järnvägsstationen.

Stationssamhälle. Åkerbrukstrakt med c:a 800 inv. Kyrka, skola, handlande och hantverkare. Industri: Kakelfabrik. Egendom: Ringnäs 2 km. — Florsjön 5 km.

KIRUNA (Jukkasjärvi kommun, Norrbottens län). S. J. V d. 15 ts. 1,413 km från Stockholm. Klass 1B. Dyrort G. Uppbörd c:a 12,940,000 kronor. Tjänstgöringstid hela dygnet. Stationsföreståndare G. F. Ählström, f. 12 maj 1869. Övriga tjänstemän: 2 förste stationsskrivare, 2 stationsskrivare, 1 förste kontorist, 11 kontorister, 1 bangårdsmästare, 4 stationsförmän, 7 trafikbiträden, 34 stationskarlar, 2 konduktörer och 5 tillfälliga stationsarbetare. Underlydande trafikplats: Kiruna Malmbangård. Sektionsledning, lokomotivstation, transformatorstation och reparationsverkstad.

Municipalsamhälle och bergstrakt med c:a 8,598 inv. i kommunen. Kyrka, skola, läkare, apotek, hotell, pensionat, skjutsstation, postkontor, telegrafstation och telefonstation samt bankkontor. Malmbrytning: Luossavaara-Kiirunavaara gruvaktie-

Trafikverket museers samlingar - Sveriges Järnvägsmuseum - Trafikverket



KLAGSTORP

bolag och Tuollavaare Gruv-a.-b. — Inemot $^3/_4$ av i Sverige bruten järnmalm kommer från Luossavaara-Kiirunavaara a.-b. (som sysselsätter c:a 2,500 arbetare) gruvor vid Gällivara, Kirunavara och Luossavara. Trafik-a.-b. Grängesberg-Oxelösund och svenska staten äga hälften var av gruvorna, och det nämnda bolaget, som har ett aktiekapital av 119 miljoner kronor, är ävenledes ägare av Grängesbergs Gruv-a.-b.

KISA (Kisa municipalsamhälle, Östergötlands län). Ö. C. J. 271 km från Stockholm över Linköping. Klass 5. Dyrort A. Uppbörd c:a 248,000 kronor. Tjänstgöringstid 14 timmar. Stationsföreståndare E. U. A. Phalén, f. 20 nov. 1875. Övriga tjänstemän: 1 förste kontorsbiträde, 2 kontorsbiträden, 5 stationskarlar och 2 bromsare.

Municipalsamhälle med c:a 2,000 inv. Åkerbruks- och skogstrakt. Kyrka, skola, läkare, apotek, hotell, pensionat, gästgiveri, skjutsstation, postkontor, telefonstation med telegramexp. och bankkontor. Industri: Gjuteri, pappersbruk, snickerifabrik m. m. Egendomar: Adlerskog, Framnäs, Fubbetorp, Föllingsö, Harg, Hovby, Karleby, Kvarntorp, Mjällerum, Mjölkvik, Mjölsefall och Örneström.

KLAGSHAMN (Västra Klagstorps kommun, Malmöhus län). K. T. J. 618 km från Stockholm över Malmö. Klass 3. Dyrort B. Uppbörd c:a 108,000 kronor. Tjänstgöringstid 7 ½ timmar. Stationsföreståndare A. O:son Sjöberg, f. 22 okt. 1872. Övriga tjänstemän: 2 stationskarlar och 1 konduktör. Poststation är förenad med järnvägsstationen. Underlydande trafikplats: Ängsholm. Lokomotivstation och reparationsverkstad.

Bruks-, industri- och stationssamhälle. Åkerbrukstrakt med c:a 1,500 inv. i kommunen. Kyrka, skola, telefonstation med telegramexp., handlande och hantverkare. Industri: Klagshamns cementverks a.-b., gasbetongfabrik, kalkbrott, kalkugnar, spritfabrik och stenkross.

KLAGSTORP (Östra Klagstorps kommun, Malmöhus län). B. Ö. J. 631 km från Stockholm över Lund. Klass 4. Dyrort A. Uppbörd c:a

Ur Trafikverket museers samlingar - Sveriges Järnvägsmuseum - Trafikverket



KLAVRESTRÖM

75,000 kronor. Stationsföreståndare P. Nilsson, f. 18 aug. 1873. Övriga tjänstemän: 1 stationsskrivare och 2 stationskarlar. Övergångsstation för linjerna Börringe—Östratorp och Trälleborg—Rydsgård.

Stationssamhälle och åkerbrukstrakt med c:a 300 inv. Kyrka, skola, hotell, pensionat, skjutsstation, poststation, telefonstation med telegramexp., bankkontor, handlande och hantverkare. Avstånd till läkare 8 km.

KLASARÖD (Tolånga kommun, Malmöhus län). Y. E. J. 605 km från Stockholm över Eslöv. Klass 1. Dyrort A. Uppbörd c:a 27,300 kronor. Tjänstgöringstid 8½ timmar. Stationsföreståndare E. A. Leveaux, f. 7 april 1880. Poststation är förenad med järnvägsstationen.

Stationssamhälle med c:a 75 inv. Åkerbrukstrakt. Handlande och hantverkare. Avstånd till kyrka 9 km, skola 3 km, läkare 5 km och apotek 17 km. Egendom: Vallarum.

KLAVRESTRÖM (Nottebäcks kommun, Kronobergs län). V. Ä. H. J. 480 km från Stockholm över Växjö och Alvesta. Klass 2. Dyrort A. Uppbörd c:a 70,000 kronor. Tjänstgöringstid 9 timmar. Stationsföreståndare J. W. Sjöholm, f. 4 april 1882. Övriga tjänstemän: 1 kontorsbiträde och 1 stationskarl. Poststation är förenad med järnvägsstationen.

Bruks- och stationssamhälle med c:a 500 inv. Åkerbruks- och skogstrakt. Skola, hotell, skjutsstation, handlande och hantverkare. Avstånd till kyrka 5 km. Läkare i Åseda, 16 km. Industri: A.-b. Klavreströms bruk, gjuteri och mek. verkstad med c:a 100 man. Egendomar: Boestad 5 km, Boskvarn 11 km, Kolshult, Lidbohult och Vrånghult 10 km.

KLENSHYTTAN (Ludvika kommun, Kopparbergs län). B. J. 221 km från Stockholm över Ludvika. Stationsföreståndare J. Nilsson, f. 25 juli 1866.

Skogs- och bergstrakt. Poststation och handlande. Kyrka etc. i Ludvika, 9 km. — Tackjärnshytta, men är driften nedlagd sedan 1920.

© Trafikverket museers samlingar - Sveriges Järnvägsmuseum - Trafikverket



KLINTEHAMN

KLEVSHULT (Åkers kommun, Jönköpings län). H. N. & V. C. J. 394 km från Stockholm över Nässjö. Klass 1. Dyrort A. Uppbörd c:a 35,000 kronor. Tjänstgöringstid 8 timmar. Stationsföreståndare G. O. F. Widesheim, f. 28 juli 1896. Poststation är förenad med järnvägsstationen.

Stationssamhälle med c:a 300 inv. Åkerbruks- och skogstrakt. Gästgiveri, skjutsstation, telefonstation, handlande och hantverkare. Avstånd till kyrka 5 km, Åker, skola 3 km, Nässja, apotek och läkare i Vaggeryd, 20 km. Industri: 2 sågar och 1 träullsfabrik.

KLINTEHAMN (Klinte kommun, Gotlands län). Kl. R. J. 44 km från Visby över Roma. Klass 4. Dyrort A. Uppbörd c:a 82,000 kronor. Tjänstgöringstid 8 ½ timmar. Stationsföreståndare J. A. Lindqvist, f. 22 april 1857. Övriga tjänstemän: 1 stationsskrivare, 2 stationskarlar, 2 konduktörer och 2 bromsare. Underlydande trafikplatser: Kaupe, Levede och Stjärnarfve å linjen Klintehamn—Hablingbo. Övergångsstation för linjen Klintehamn—Hablingbo. — Järnvägsförvaltning, lokomotivstation och reparationsverkstad.

Industri- och stationssamhälle. Åkerbruks-, skogs- och bergstrakt med c:a 1,200 inv. Kyrka, skola, läkare, apotek, hotell, pensionat, gästgiveri, skjutsstation, poststation, telefonstation med telegramexp. och bankkontor. Industri: Mek. verkstad, såg och snickerifabriker. Egendomar: Botarve 5 km, Klintebys 3 km, Lilla Snögrinda 5 km, Strands och Valla 2 km. — Stora Karlsö 17 km.

KLIPPAN (Gråmanstorps kommun, Kristianstads län). H. H. J. 559 km från Stockholm över Hässleholm. Klass 7. Dyrort B. Uppbörd c:a 750,000 kronor. Tjänstgöringstid 17 timmar. Stationsföreståndare K. Rur, f. 29 sept. 1877. Övriga tjänstemän: 1 förste stationsskrivare, 4 stationsskrivare, 1 kontorsbiträde, 3 stationskarlsförmän och 11 stationskarlar. Övergångsstation för linjerna Klippan—Eslöv och Ängelholm—Klippan. — Lokomotivstation.

Ur Trafikverket museers samlingar - Sveriges Järnvägsmuseum - Trafikverket

Municipalsamhälle. Åkerbrukstrakt med c:a 2,000 inv. Skola, läkare, apotek, hotell, pensionat, gästgiveri, skjutsstation, postkontor, telegraf- och telefonstation samt bankkontor. Avstånd till kyrka 3 km. Industri: Klippans finpappersbruk, chromläderfabrik, bryggeri, tegelbruk och yllefabrik. Egendomar: Bjärröd 10 km, Bjärsgård fideikommiss 2 km, Forsmöllan 3 km, Klippan 2 km, Åbygården 1 km och Älvdalen 2 km.

KLOCKRIKE (Klockrike kommun, Östergötlands län). M. Ö. J. 232 km från Stockholm över Linköping. Klass 4. Dyrort A. Stationsföreståndare: Vakant. Poststation är förenad med järnvägsstationen. Underlydande trafikplats: Löparehem.

Åkerbruks- och skogstrakt med c:a 1,195 inv. i kommunen. Kyrka, skola, telefonstation, bankkontor, handlande och hantverkare. Läkare i Motala, 21 km. Industri: Mejeri och tegelbruk. Egendomar: Stora Berga, Brickstad, Brunneby, Fågelkulla, Gisslarp, Grankulla, Hanarp, Hassla, Håckla, Hälleberga, Karlsfrid, Karlshof, Karstorp, Kungs Norrby, Munnerstorp, Ruda, Segorp, Stenkulla, Storaberga Norrgård, Sörby, Tjärorp, Tjärorps Norrgård, Norra Tororp, Tororps Frälsegård och Västergård, Täcktö Frälsegård och Mellangård, Täcktöborg, Valstad och Örbäck.

KLOSTERSÅGEN (Våmbs kommun, Malmöhus län). M. S. J. 641 km från Stockholm över Malmö. Klass 3. Dyrort A. Uppbörd c:a 40,000 kronor. Tjänstgöringstid 9 timmar. Stationsföreståndare C. A. Svenson, f. 17 febr. 1868. Övriga tjänstemän: 1 stationskarl. Poststation är förenad med järnvägsstationen.

Stationssamhälle. Åkerbruks- och skogstrakt med c:a 400 inv. i kommunen. Avstånd till kyrka c:a 10 km. Läkare i Veberöd och Sjöbo, 7 km. Egendomar: Övedsklosters fideikommiss 6 km och Bruksgården.

KLOTEN (Ramsbergs kommun, Örebro län). B. K. J. 243 km från Stockholm över Bånghammar, Vanneboda och Köping. Trafikplats. Ordinarie tåg varje helgfri lördag. Järnvägen äges av Kungl. Domänstyrelsen och trafiken ombesörjes av Frövi—Ludvika järnväg.

Trafiksamhälle och skogstrakt med c:a 150 inv. Skola, poststation, handlande och hantverkare. Avstånd till kyrka i Ramsberg, 17 km, och Malingsbo, 12 km. Läkare i Ramsberg. Industri: Sågverk om 3 ramar och hyvel. Egendom: Malingsbo herrgård 12 km. — Revirförvaltningen för Klotens revir.

KLUTMARK (Skellefteå landskommun, Västerbottens län). S. J. V d. 14 ts. 1,000 km från Stockholm. Klass 6. Dyrort C. Uppbörd c:a 75,000 kronor. Tjänstgöringstid 16 timmar. Stationsföreståndare O. Ohlsson, f. 5 okt. 1879. Övriga tjänstemän: 1 stationskarl. Poststation är förenad med järnvägsstationen.

Stationssamhälle. Skogs- och bergstrakt med c:a 19,470 inv. i Skellefteå landskommun. Gästgiveri, telefonstation, handlande och hantverkare. Kyrka och läkare i Skellefteå, 13 km.

KLÅGERUP (Hyby kommun, Malmöhus län). L. T. J. 596 km från Stockholm över Lund. Klass 4. Dyrort A. Uppbörd c:a 86,000 kronor. Tjänstgöringstid 16 timmar. Stationsföreståndare P. Buhre, f. 17 mars 1855. Övriga tjänstemän: 2 kontorsbiträden och 1 stationskarl. Poststa-

Trafikverket museers samlingar - Sveriges Järnvägsmuseum - Trafikverket



KLÅGERUP

tion är förenad med järnvägsstationen. Övergångsstation för linjen Malmö—Genarp.

Stationssamhälle och åkerbrukstrakt med c:a 300 inv. Kyrka, skola, telefonstation med telegramexp., bankkontor, handlande och hantverkare. 13 km till Lund. Egendomar: Borup 5 km, Hyby fideikommiss 2 km, Klågerup, Tejarp, Vinninge fiskodlingsanstalt 4 km och Vismarlöv 3 km.

KLÄCKEBERGA (Kläckeberga kommun, Kalmar län). K. B. J. 440 km från Stockholm över Berga, Hultsfred och Linköping. Trafikplats. Dyrort A. Uppbörd c:a 11,000 kronor. Tjänstgöringstid 8½ timmar. Föreståndare C. Engborg, f. 4 jan. 1886. Poststation är förenad med trafikplatsen. Underlydande trafikplats: Berga by.

Trafiksamhälle och åkerbrukstrakt med c:a 1,600 inv. i kommunen. Kyrka, skola, telefonstation, handlande och hantverkare. Avstånd till apotek, läkare, bankkontor och hotell 7 km, Kalmar. Egendomar: Kläckeberga 0.5 km, Skogstorp 4 km och Vesslö 5 km.

KNABY (Morkarla kommun, Uppsala län). D. H. J. 127 km från Stockholm över Dannemora. Klass 1. Dyrort A. Uppbörd c:a 24,000 kronor. Tjänstgöringstid 9 timmar. Stationsföreståndare E. T. Lönnbom, f. 19 sept. 1881. Poststation är förenad med järnvägsstationen. Underlydande trafikplats: Ramhäll.

Åkerbruks- och skogstrakt med c:a 900 inv. i kommunen. Telefonstation, handlande och hantverkare. Avstånd till kyrka 5 km, skola 3 km. Läkare och apotek i Dannemora, 9 km. Industri: Östanå ångkvarn, 5 km och Ramhälls gruvor, 18 km.

KNEIPPBADEN (Borgs kommun, Östergötlands län). N. Ö. J. 197 km från Stockholm över Kimstad. Klass 4. Dyrort C. Uppbörd c:a 80,000 kronor. Tjänstgöringstid 15 timmar. Stationsföreståndare A. J. Lindén, f. 13 april 1879. Övriga tjänstemän: 1 stationskarlsförman och 1 stationskarl.

Ur Trafikverket museers samlingar - Sveriges Järnvägsmuseum - Trafikverket



KNEIPPBADEN

Municipalsamhälle. Åkerbruks-, skogs- och bergstrakt med c:a 3,300 inv. i kommunen. Kyrka, skola, poststation, handlande och hantverkare. Läkare i Norrköping, 4 km. Industri: A.-b. Priorverken, A.-b. Nissens Manufakturing, Borgs tegelbruk, H. Ehrenborgs snickerifabrik och trävaruaffär, Åtvidabergs vedgård, Norrköpings filfabrik, A.-b.Westerdahls kakelfabrik och Borgs spinneri.

KNIVINGARYD (Bäckebo kommun, Kalmar län). **M. Å. J. 425 km från Stockholm över Sandbäckshult, Berga, Hultsfred och Linköping. Trafikplats. Dyrort A. Uppbörd c:a 9,000 kronor. Tjänstgöringstid 8 ½ timmar. Stationsföreståndare E. Nilsson, f. 1881. Poststation är förenad med trafikplatsen.**

Trafiksamhälle och åkerbrukstrakt med c:a 1,000 inv. Gästgiveri, skjutsstation, telefonstation, handlande och hantverkare. Avstånd till kyrka 5 km, skola 0.5 km. Industri: Knivingaryds kraftverk, 1 km. Egendom: Uddevallshyttan.

KNIVSTA (Knivsta kommun, Stockholms län). **S. J. I d. 2 ts. 49 km från Stockholm. Klass 5. Dyrort C. Uppbörd c:a 300,000 kronor. Stationsföreståndare C. J. A. Gustafsson, f. 29 mars 1871. Övriga tjänstemän: 1 kontorist, 2 trafikbiträden och 4 stationskarlar. Underlydande trafikplats: Alsike.**

Industrisamhälle och åkerbrukstrakt med c:a 1,500 inv. i kommunen. Kyrka, skola, apotek, pensionat, bilstation, poststation, telefonstation med telegramexp., bankkontor, handlande och hantverkare. Industri: Kvarnar, mejeri, tegelbruk, snickerifabrik, mek. verkstad och ångsåg m. m. Egendomar: Ala, Brantshammar, Edeby, Eggebyholm, Ekeby, Ekhamn, Forsby, Gredelby, Gurresta, Haga, Hagelstena, Hälleby, Kasby, Knivsta gård, Kraksta, Kungshamn, Kvallsta, Kölängen, Ledinge gård, Stora Mälsta, Nor, Oleda Rickebasta, Risberga, Skromsta, Segersta, Skottsila, Smedby, Stenby, Svanängen, Säby, Tarv, Tibble, Tisslinge, Torslunda, Stora Valby, Vallox-Säby, Vrå, Väppeby, Åsbergby, Ängby, Örby, Österby gård, Östhamra och Östtunaberg. Sevärdheter: Kyrkan (troligen från 1200-talet) med medeltida altarskåp, valvmålningar m. m. — Gammal trakt. "Knifsta" är omnämt redan år 1288.

© Trafikverket museers samlingar - Sveriges Järnvägsmuseum - Trafikverket



KNIVSTA

KNUTBY (Knutby kommun, Stockholms län). S. R. J. 75 km från Stockholm över Rimbo. Klass 3. Dyrort A. Uppbörd c:a 100,000 kronor. Tjänstgöringstid 10 ½ timmar. Stationsföreståndare J. O. Törnhagen, f. 1 dec. 1884. Övriga tjänstemän: 1 stationskarl. Underlydande trafikplatser: Råda, Skogshall och Kärven.

Åkerbruks- och skogstrakt med c:a 1,800 inv. i kommunen. Kyrka, skola, gästgiveri, skjutsstation, poststation, telefonstation, handlande och hantverkare. 41 km till Uppsala och 40 km till Norrtälje. Egendomar: Bennebol 15 km, Björkö, Bladåkersby, Ekeby 5 km, Gavel 8 km, Hemåla 1 km, Kolsta 4 km, Källingby 5 km, Rungarn 15 km, Söderby 5 km, Tarv 5 km och Vällnora 13 km.

KNYPPLAN (Tegelsmora kommun, Uppsala län). U. G. J. 104 km från Stockholm över Uppsala. Trafikplats. Dyrort A. Tjänstgöringstid 13 timmar. Föreståndare F. H. Lindell, f. 20 maj 1877. Poststation är förenad med trafikplatsen.

Åkerbrukstrakt med c:a 2,130 inv. i kommunen. Handlande och hantverkare. Avstånd till kyrka c:a 10 km, till Uppsala 38 km. Egendomar: Bennarby 3 km, Bossarby 3 km, Gärlebo 8 km, Kråkbo 1 km, Nyby 6 km och Pesarby 5 km.

KNÄRED (Knäreds kommun, Hallands län). Ma. V. J. 574 km från Stockholm över Hässleholm. Klass 3. Dyrort A. Uppbörd c:a 70,000 kronor. Tjänstgöringstid 12 timmar. Stationsföreståndare C. J. Hall, f. 30 sept. 1867. Övriga tjänstemän: 2 stationskarlar.

Stationssamhälle. Åkerbruks- och skogstrakt med c:a 450 inv. Kyrka, skola, gästgiveri, skjutsstation, poststation, telefonstation, bankkontor, handlande och hantverkare. Läkare i Markaryd, 20 km. Industri: Sydsvenska kraftaktiebolaget har inom Knäreds socken 4 kraftstationer, varav 2 äro i stationens närhet. De leverera 32,000 turbinhästkrafter. Egendomar: Ryd och Vivhult.

KOLBÄCK (Kolbäcks kommun, Västmanlands län). S. W. B. 130 km från Stockholm. Stationsföreståndare G. A. Lagerlund, f. 9 nov. 1881.

Ur Trafikverket museers samlingar - Sveriges Järnvägsmuseum - Trafikverket



KOLBÄCK

Underlydande trafikplats: Åskebro. Övergångsstation för linjerna Kolbäck—Ramnäs och Kolbäck—Oxelösund.

Stationsamhälle vid Strömsholms kanal. Åkerbrukstrakt med c:a 3,300 inv. i kommunen. Kyrka, skola, hotell, poststation, telegraf- och telefonstation, bankkontor och hantverkare. Avstånd till Köping 16 km, till Västerås 19 km. Industri: Sörstafors pappersbruk, ägare ASEA i Västerås. Egendomar: Amsta 2 km, Bolunda 4 km, Eriksberg 3 km, Fågelsjö 5 km, Herrevad 1 km, Hultet, Hässelby 4 km, Kyrkbyn, Olvsta 2 km, Skälby 1 km, Säby, Ulvsta 3 km och Viby 2 km. — Båtförbindelse med Stockholm c:a 10 timmar.

KOLER (Piteå landskommun, Norrbottens län). S. J. V d. 13 ts. 1,062 km från Stockholm. Trafikplats. Dyrort C. Föreståndare C. L. Ring, f. 26 febr. 1878. Poststation är förenad med trafikplatsen.

Myr- och bergstrakt med c:a 19,500 inv. i Piteå landskommun. Telefonstation med telegramexp. och handlande. Avstånd till kyrka och läkare 36 km, Älvsbyn. Industri: Ångsåg.

KOLFORSEN (Ockelbo kommun, Gävleborgs län). G. O. J. 208 km från Stockholm över Gävle. Klass 1. Dyrort B. Uppbörd c:a 4,500 kronor. Tjänstgöringstid 9 ½ timmar. Stationsföreståndare W. G. Widell, f. 21 sept. 1876.

Stationssamhälle och skogstrakt med c:a 60 inv. Skola och handlande. Kyrka och läkare i Ockelbo, 10 km.

KOLMÅRDEN (Krokeks kommun, Östergötlands län). Stavsjö Jv. 146 km från Stockholm över Stavsjö. Trafikplats. Dyrort C. Föreståndare E. Brostedt.

Skogs- och bergstrakt med c:a 2,290 inv. i kommunen. Pensionat, poststation, telefonstation med telegramexp., handlande och hantverkare. Avstånd till kyrka och läkare 4 km, Krokek. Buss- och båtförbindelse med Norrköping, 20 km. Industri: Marmorindustri och kalkbruk, tegelbruk.

© Trafikverket museers samlingar - Sveriges Järnvägsmuseum - Trafikverket



KOPPARÅSEN

KOLSVA (Malma kommun, Västmanlands län). K. U. R. J. 160 km från Stockholm över Köping. Klass 4. Dyrort B. Uppbörd c:a 182,000 kronor. Tjänstgöringstid 12 timmar. Stationsföreståndare N. G. Kärnekull, f. 20 sept. 1891. Övriga tjänstemän: 2 kontorsbiträden och 2 stationskarlar.

Bruks- och stationssamhälle. Åkerbruks- och skogstrakt med c:a 2,000 inv. i kommunen. Skola, läkare, apotek, poststation, telefonstation med telegramexp., handlande och hantverkare. Avstånd till kyrka 8 km, Malma. Industri: Kohlswa järnverks a.-b. med martinverk, elektr. smältverk, vals- och pressverk samt manufakturverk. Egendomar: Fröbbesta 4 km och Lundby 4 km.

KONGA (Södra Sandsjö kommun, Kronobergs län). B. T. J. 492 km från Stockholm över Tingsryd, Växjö och Alvesta. Klass 4. Dyrort A. Uppbörd c:a 186,200 kronor. Tjänstgöringstid 5 timmar. Stationsföreståndare T. F. Wahlgren, f. 7 dec. 1867. Övriga tjänstemän: 1 kontorsbiträde och 1 stationskarl. Poststation är förenad med järnvägsstationen. Underlydande trafikplats: Tattamåla.

Bruks- och industrisamhälle med c:a 400 inv. Åkerbruks- och skogstrakt. Handlande och hantverkare. Avstånd till kyrka 4 km, skola 0.5 km, läkare 11 km, Tingsryd. Industri: Konga a.-b. trämasse- och spritfabrik, Dångs a.-b., gjuteri- och elektricitetsverk. Egendom: Örmo med kvarnar och sågar.

KONSTERUD (Visnums kommun, Värmlands län). N. Bs. J. 287 km från Stockholm över Strömtorp och Laxå. Trafikplats. Dyrort B. Uppbörd c:a 36,700 kronor. Tjänstgöringstid 8 ½ timmar. Stationsföreståndare P. Eriksson, f. 22 maj 1882. Poststation är förenad med trafikplatsen.

Trafiksamhälle. Åkerbruks- och skogstrakt med c:a 62 inv. Handlande. Avstånd till kyrka 6 km, skola 3 km, läkare 8 km, Värmlands-Säby. Egendomar: Björkeryd 4 km, Brotorp 3 km, Damängen 1 km, Elinderud, Gaterud 4 km, Jordsbol, Konsterud 1 km och Korsbäcken 4 km.

Ur Trafikverket museers samlingar - Sveriges Järnvägsmuseum - Trafikverket

KOPPARBERG (Kopparbergs köping, Örebro län). F. L. J. 245 km från Stockholm över Köping. Klass 6. Dyrort C. Uppbörd c:a 350,000 kronor. Tjänstgöringstid 18 timmar. Stationsföreståndare E. Hallbeck, f. 29 juli 1880. Övriga tjänstemän: 3 stationsskrivare, 1 förste kontorsbiträde, 1 kontorsbiträde, 2 stationskarlsförmän, 19 stationskarlar, 8 konduktörer och 6 bromsare. Poststation är förenad med järnvägsstationen. — Sektionsledning, lokomotivstation, transformatorstation och reparationsverkstad.

Köping. Skogs- och bergstrakt med c:a 3,000 inv. Kyrka, skola, läkare, apotek, hotell, pensionat, gästgiveri, skjutsstation, telegraf- och telefonstation samt bankkontor. Industri: Kaveltorps gruvor, tillhörande Svenska Metallverken, Västerås. Egendomar: Abrahamsgård, Björsarv 3 km, Brusala 3 km, Södra Finnfall, Finnshyttan 1 km, Klastorp, Kyrkbacken, Laxbro, Ljusnarsbergsgård, Lövnäs 2 km och Stennäs 5 km. — Klockarbacken 3 km, Gillers klack 6 km och Finngruvorna 7 km.

KOPPARÅSEN (Jukkasjärvi kommun, Norrbottens län). S. J. V d. 15 ts. 1,524 km från Stockholm. Klass 6. Dyrort F. Uppbörd c:a 1,500 kronor. Tjänstgöringstid 19 timmar. Stationsföreståndare D. Andersson, f. 18 dec. 1875. Övriga tjänstemän: 1 trafikbiträde och 1 stationskarl. Poststation är förenad med järnvägsstationen.

Stationssamhälle och fjälltrakt med c:a 50 inv. Avstånd till kyrka och läkare 110 km, Kiruna, skola och handlande 20 km, Abisko.

KORSBERGA (Korsberga kommun, Skaraborgs län). H. S. J. 354 km från Stockholm över Stenstorp. Klass 2. Dyrort A. Uppbörd c:a 55,000 kronor. Tjänstgöringstid 13 ½ timmar. Stationsföreståndare G. Carlson, f. 20 okt. 1882. Övriga tjänstemän: 1 kontorsbiträde och 1 stationskarl. Poststation är förenad med järnvägsstationen.

Stationssamhälle och åkerbrukstrakt med c:a 150 inv. Kyrka, skola, hotell, skjutsstation, telefonstation, handlande och hantverkare. Avstånd till Hjo 14 km. Industri: Lerkärlsfabrik och tegelbruk. Egendomar: Bruntorp 5 km, Danmarka 3 km, Hamrum 1 km, Stora Hamrum 1 km, Karstorp 2 km, Liden 2.5 km, Munkebo 3 km, Solberga 3 km, Söran och Tjustorp 4 km. — Djursätra brunn 6 km.

KORSNÄS (Kopparbergs kommun, Kopparbergs län). G. D. J. 268 km från Stockholm över Storvik. Klass 3. Dyrort C. Uppbörd c:a 335,000 kronor. Tjänstgöringstid 15 timmar. Stationsföreståndare O. Göthberg, f. 26 jan. 1867. Övriga tjänstemän: 1 förste kontorsbiträde, 1 kontorsbiträde, 1 stationskarlsförman och 6 stationskarlar. Underlydande trafikplatser: Runnsågen, Hosjö, Ryggen och Långsjön. — Lokomotivstation.

Bruks-, industri- och stationssamhälle. Åkerbruks-, skogs- och bergstrakt med c:a 2,000 inv. Kyrka, skola, läkare, pensionat, postkontor, telefonstation med telegramexp., handlande och hantverkare. Industri: Korsnäs sågverk, Näs sågverk, Runns såg, Backa såg- och tegelverk, kabel- och koppartrådsfabrik, liefabrik och lådfabrik. Egendomar: Backa 5 km, Bergbacken, Danholm, Finnbo 5 km, Lilla och Stora Främsbacka, Färnviken 11 km, Gränsen 4 km, Hälsinggården 3 km, Höjen, Karlslund 3 km, Kristineberg 12 km, Lönnemossa 5 km, Lilla och Stora Näs, Ragvaldsberg 4 km, Rottneby, Sandviken 2 km, Staberg 5 km, Storgården 5 km, Stämshöjen 5 km, Svartskär 9 km, Sveden 3 km, Tallbacken 2 km och Tofta hälsobrunn och badanstalt 12 km.

© Trafikverket museers samlingar - Sveriges Järnvägsmuseum - Trafikverket



KOSKIVARA

KORSTRÄSK (Älvsby kommun, Norrbottens län). S. J. V d. 13 ts. 1,092 km från Stockholm. Trafikplats. Dyrort C. Föreståndare C. J. Morén, f. 25 juni 1887. Poststation är förenad med trafikplatsen.

Skogs- och bergstrakt med c:a 5,225 inv. i kommunen. Telefonstation med telegramexp., handlande och hantverkare. Avstånd till kyrka och läkare c:a 6 km, till Luleå 88 km.

KORSÅN (Hofors kommun, Gävleborgs län). G. D. J. 240 km från Stockholm över Storvik. Klass 7. Dyrort B. Uppbörd c:a 38,600 kronor. Tjänstgöringstid 13 timmar. Stationsföreståndare C. F. Nordin, f. 5 juli 1876. Poststation är förenad med järnvägsstationen. Underlydande trafikplats: Born.

Industri- och stationssamhälle. Skogstrakt. Skola och handlande. Avstånd till kyrka och läkare 7 km, Hofors. Industri: Korså bruk, tillhörande Stora Kopparbergs bergslags a.-b. samt Sikvikens sågverk.

KORTFORS (Karlskoga kommun, Örebro län). N. Bs. J. 297 km från Stockholm över Strömtorp och Laxå. Klass 2. Dyrort A. Uppbörd c:a 15,000 kronor. Tjänstgöringstid 9 timmar. Stationsföreståndare A. G. Larsson, f. 3 dec. 1886. Övriga tjänstemän: 1 stationskarl. Poststation är förenad med järnvägsstationen. Underlydande trafikplats: Öfalla. Övergångsstation för linjen Kortfors—Grythyttehed (S. E. J.).

Stationssamhälle. Skogs- och bergstrakt med c:a 100 inv. Avstånd till kyrka och skola 3 km, läkare 17 km, Karlskoga, till handlande 2 km, Öfalla. Industri: Brattfors kraftstation 3 km och Skrämmens kraftstation 5 km. Egendomar: Brattfors, Kortforstorp, Rådehult och Snöbergshult 6 km. — Dalkarlsfors gruvor 13 km, Kristinehamn 36 km och Nora 43 km.

KOSKIVARA (Gällivare kommun, Norrbottens län). S. J. V d. 15 ts. 1,253 km från Stockholm. Trafikplats. Dyrort E. Uppbörd c:a 35,000

Ur Trafikverket museers samlingar - Sveriges Järnvägsmuseum - Trafikverket

kronor. Tjänstgöringstid 14 timmar. Föreståndare K. G. F. Jacobsson, f. 1 febr. 1890. Övriga tjänstemän: 1 stationskarl. Poststation är förenad med trafikplatsen.

Trafiksamhälle och skogstrakt med c:a 200 inv. Skola, telefonstation och handlande. Avstånd till kyrka och läkare 60 km, Gällivare. Industri: Sågverk, sysselsätter c:a 40 man.

KOSKULLSKULLE (Gällivare kommun, Norrbottens län). S. J. V d. 15 ts. 1,321 km från Stockholm. Klass 5. Dyrort G. Uppbörd c:a 844,000 kronor. Tjänstgöringstid 7 timmar. Stationsföreståndare J. E. Danielsson, f. 6 sept. 1870. Övriga tjänstemän: 1 kontorist och 2 stationskarlar. Underlydande trafikplatser: Övre och Nedre Vitåfors.

Industri- och stationssamhälle. Bergstrakt med c:a 1,100 inv. Skola, poststation och handlande. Avstånd till kyrka och läkare 4 km, Gällivare. Industri: Bergverks-a.-b. Freja, gruvdrift och malmförädlingsverk. — Nautanens nedlagda koppargruva, 9 km.

KOSTA (Ekeberga kommun, Kronobergs län). K. L. J. 455 km från Stockholm över Nässjö. Klass 4. Dyrort A. Stationsföreståndare J. F. Abrahamsson, f. 1872. Poststation är förenad med järnvägsstationen. — Järnvägsförvaltning.

Brukssamhälle och bergstrakt med c:a 1,200 inv. Skola, läkare, apotek, hotell, telefonstation med telegramexp., handlande och hantverkare. Industri: Kosta kristallglasbruk, kvarn, såg och elektr. kraftstation.

KRAGENÄS (Tanums kommun, Göteborgs och Bohus län). S. J. II d. 17 ts. 612 km från Stockholm över Göteborg. Trafikplats. Dyrort B. Uppbörd c:a 31,000 kronor. Föreståndare A. Palmblad, f. 9 dec. 1883. Poststation är förenad med trafikplatsen och avlönar postverket 1 biträde.

Åkerbruks- och bergstrakt med c:a 6,530 inv. i kommunen. Skjutsstation och handlande. Avstånd till kyrka och skola 5 km, till Strömstad 23 km. Egendomar: Apelsäter med 2 kvarnar 2 km, Hogar, barnhem, 1 km, Klöveröd, Kragenäs, Göteborgs stads skyddshem för flickor och Vrångsholmen, Göteborgs stads skyddshem för gossar.

KRAMFORS (Gudmundrå kommun, Västernorrlands län). Hd. S. J. 716 km från Stockholm över Sollefteå. Klass 4. Dyrort E. Stationsföreståndare C. G. Grass, f. 18 jan. 1870.

Municipal- och industrisamhälle vid Ångermanälven med c:a 1,100 inv. Skogs- och bergstrakt. Kyrka, skola, läkare, apotek, hotell, postkontor, telegraf- och telefonstation samt bankkontor. Ångbåtsförbindelse med Sundsvall, Härnösand, Sollefteå m. fl. hamnar. Industri: Kramfors sågverk, kvarn och elektr.-verk, Kramfors liefabrik, stämpelfabrik i Björsta och kem. tekn. fabrik.

KRAMPEN (Skinnskattebergs kommun, Västmanlands län). S. J. I d. 3 ts. 231 km från Stockholm över Krylbo. Klass 5. Dyrort B. Uppbörd c:a 180,000 kronor. Stationsföreståndare J. E. Söderberg, f. 23 juli 1875. Övriga tjänstemän: 1 kontorist, 4 stationskarlar och 10 omlastare.

Trafikverket museers samlingar - Sveriges Järnvägsmuseum - Trafikverket



KRAGENÄS

Poststation är förenad med järnvägsstationen. Övergångsstation för linjerna Forshammar—Riddarhyttan och Uttersberg—Köping.

Skogstrakt med c:a 30 inv. Avstånd till kyrka och läkare 17 km, Skinnskatteberg, skola och handlande 6 km.

KRAPPERUP (Brunnby kommun, Malmöhus län). S. J. III d. 8 ts. 603 km från Stockholm över Åstorp och Hässleholm. Klass 7. Dyrort A. Uppbörd c:a 18,000 kronor. Tjänstgöringstid 8 timmar. Stationsföreståndare H. Johansson, f. 6 jan. 1875. Poststation är förenad med järnvägsstationen.

Stationssamhälle och åkerbrukstrakt med c:a 400 inv. Skola, hotell, pensionat, skjutsstation, handlande och hantverkare. Avstånd till kyrka 3 km, läkare 7 km. Buss till Hälsingborg, 28 km. Egendomar: Bräcke kvarn, Krapperups fideikommiss 1 km. — Arilds läge 5 km, Mölle och Kullaberg, 5 km. Buss till Höganäs gruvor, 7 km.

KRISTIANSTAD (Kristianstads stad, Kristianstads län). C. H. J. 547 km från Stockholm över Hässleholm. Klass 8. Dyrort C. Uppbörd c:a 2,060,000 kronor. Tjänstgöringstid 18 timmar. Stationsföreståndare G. F. Öberg, f. 1 maj 1871. Övriga tjänstemän: 1 expeditionsföreståndare, 2 förste stationsskrivare, 6 stationsskrivare, 11 kontorsbiträden, 5 stationskarlsförmän, 1 portvakt, 58 stationskarlar, 1 nattvakt, 5 notisbud, 1 tågmästare, 6 konduktörer, 5 packmästare och 4 bromsare. Övergångsstation för linjerna Kristianstad—Hässleholm (C. H. J.), Kristianstad—Åhushamn (C. H. J.), Kristianstad—Älmhult (C. H. J.), Kristianstad—Eslöv (Ö. S. J.), Kristianstad—Brösarp (Ö S. J.), Kristianstad—Hästveda (Ö. S. J.) och Kristianstad—Karlskrona (B. K. B., smalspårig). Kristianstad—Hässleholms och Östra Skånes järnvägsförvaltningar, lokomotivstation, transformatorstation och reparationsverkstad. — Tågantal c:a 70 dagligen.

© Trafikverket museers samlingar - Sveriges Järnvägsmuseum - Trafikverket



KRISTINEHAMN

Residensstad med c:a 13,000 inv. Industri: A.-b. Mårten Pehrssons valskvarn, A.-b. Skånska yllefabriken och Ljunggrens verkstads-a.-b. Militärförläggningar: Kungl. Vendes artilleriregemente och Kungl. Skånska infanteriregementet. Sevärdheter: Lillöhus ruin 4 km, Råbelövs slott 8 km, Balsberget och Balsbergsgrottan 10 km.

KRISTINEHAMN (Kristinehamns stad, Värmlands län). S. J. II d. 6 ts. 290 km från Stockholm över Laxå. Klass 1 B. Dyrort E. Tjänstgöringstid hela dygnet. Stationsföreståndare O. F. Sjödin, f. 19 juni 1862. Övriga tjänstemän: 2 förste stationsskrivare, 6 stationsskrivare, 1 förste kontorist, 6 kontorister, 2 kontorsbiträden, 9 stationsförmän, 4 trafikbiträden och 55 stationskarlar. Övergångsstation för linjen Kristinehamn—Mora. Sektionsledningar för linjerna Laxå—Charlottenberg och Kristinehamn—Mora. — Lokomotivstation och reparationsverkstad.

Hamnstad vid Varnans utlopp i Vänern med c:a 11,900 inv. Export av järnmalm, pappersmassa och trävaror. Industri: A.-b. Karlstads mek. verkstad (avdelningen i Kristinehamn), gjuterier och mek. verkstäder, snickeri- och borstfabriker, orgelfabrik. — Hospital, blindskola, småskollärarinneseminarium, Kristinehamns Praktiska skola. — Vålön 5 km och Gustavsviks herrgård 7 km.

KROKEK (Krokeks kommun, Östergötlands län). S. J. I d. 16 ts. 145 km från Stockholm över Nyköping. Klass 5. Dyrort C. Uppbörd c:a 70,000 kronor. Tjänstgöringstid 19 timmar. Stationsföreståndare H. Swärd, f. 10 april 1878. Övriga tjänstemän: 1 förste kontorist, 1 trafikbiträde och 2 stationskarlar. Poststation är förenad med järnvägsstationen. Underlydande trafikplats: Porsgata.

Stationssamhälle. Åkerbruks-, skogs- och bergstrakt med c:a 2,300 inv. i kommunen. Kyrka, skola, läkare, pensionat, gästgiveri, skjutsstation, telefonstation, handlande och hantverkare. Industri: Strömsfors sågverk och Nya marmorbruks-a.-b. Egendomar: Björndalen 7 km, Tegelhagen 3 km och Uttersberg 2 km.

Ur Trafikverket museers samlingar - Sveriges Järnvägsmuseum - Trafikverket



KROKEK

KROKOM (Rödöns kommun, Jämtlands län). S. J. IV d. 10 ts. 607 km från Stockholm över Krylbo. Klass 4 A. Dyrort C. Uppbörd c:a 663,000 kronor. Tjänstgöringstid 14 timmar. Stationsföreståndare J. Wedin, f. 12 juni 1864. Övriga tjänstemän: 1 kontorist och 4 stationskarlar. Underlydande trafikplats: Dvärsätt.

Industri- och stationssamhälle. Skogstrakt med c:a 3,000 inv. i kommunen. Skola, hotell, gästgiveri, skjutsstation, poststation, telefonstation med telegramexp., bankkontor, handlande och hantverkare. Avstånd till kyrka 6 km, Aspås, läkare i Östersund, 21 km. Industri: Hissmofors a.-b., trämassefabrik och sågverk, elektr. kraftstation. Egendomar: Västerkälen 4 km och Österkälen 3 km.

KROKVIK (Jukkasjärvi kommun, Norrbottens län). S. J. V d. 15 ts. 1,424 km från Stockholm. Klass 6. Dyrort F. Uppbörd c:a 6,000 kronor. Tjänstgöringstid 15 timmar. Stationsföreståndare C. H. Wåhlström, f. 27 april 1878. Övriga tjänstemän: 1 trafikbiträde och 1 stationskarl. Poststation är förenad med järnvägsstationen.

Myr- och bergstrakt med 5 inv. Vägar saknas. Avstånd till kyrka, skola och läkare 11 km, Kiruna. Vattendrag: Woonojoki och Rautasjoki.

KRYLBO (Folkärna kommun, Kopparbergs län). S. J. I d. 2 ts. 161 km från Stockholm. Klass 1. Dyrort D. Uppbörd c:a 365,000 kronor. Tjänstgöringstid hela dygnet. Stationsföreståndare A. Hultgren, f. 25 juli 1879. Övriga tjänstemän: 2 förste stationsskrivare, 9 stationsskrivare, 1 förste kontorist, 9 kontorister, 1 bangårdsmästare, 11 stationsförmän, 14 trafikbiträden, 1 portvakt, 72 stationskarlar och 6 bromsare. Underlydande trafikplats: Brovallen. Övergångsstation för Norra Stambanan, linjen Mjölby—Krylbo, Södra Dalarnes Järnväg och Krylbo—Norbergs järnväg. — Lokomotivstation.

Köping med c:a 1,900 inv. Åkerbrukstrakt. Församlingshem, skola, läkare, apotek, hotell, pensionat, skjutsstation, postkontor, telegraf- och telefonstation samt

Ur Trafikverket museers samlingar - Sveriges Järnvägsmuseum - Trafikverket

bankkontor. Avstånd till kyrka 9 km, Folkärna. Egendomar: Dalsberga 4 km, Isaksbo, Karlbo 4 km, Lerbäcken 2 km, Strömsnäs 1 km, Svensbo 7 km, Åresta 1 km och Älvbacken 1 km. — Minnesstenen vid Brunnbäck, 4 km.

KRÅKSMÅLA (Kråksmåla kommun, Kalmar län). M. Å. J. 415 km från Stockholm över Skoghult, Berga, Hultsfred och Linköping. Trafikplats. Dyrort A. Uppbörd c:a 20,000 kronor. Tjänstgöringstid 9 timmar. Föreståndare O. Nilsson, f. 21 dec. 1882. Underlydande trafikplats: Fröskelås.

Industri- och stationssamhälle. Åkerbruks- och skogstrakt med c:a 100 inv. Kyrka, skola, pensionat, gästgiveri, skjutsstation, poststation, telefonstation, handlande och hantverkare. Apotek och läkare i Grönskåra, 10 km. Industri: Bobin- och möbelfabrik. Egendomar: Branthult 7 km och Hinshult 5 km.

KRÄBBLEBODA (Glimåkra kommun, Kristianstads län). C. H. J. 480 km från Stockholm över Älmhult. Klass 1. Dyrort A. Uppbörd c:a 40,000 kronor. Stationsföreståndare E. A. Ek, f. 24 jan. 1883. Poststation är förenad med järnvägsstationen.

Åkerbrukstrakt med c:a 3,360 inv. i kommunen. Handlande och hantverkare. Avstånd till kyrka c:a 10 km, Loshult, läkare i Hultaberg, 7 km. Industri: Kvarn och stenhuggeri. Egendomar: Hackeboda 1 km, Hässlehult 3 km, Kräbbleboda 2 km, Mörkhult 3 km, Nedraryd 3 km och Övreryd 1 km.

KUDDBY (Kuddby kommun, Östergötlands län). V. B. 183 km från Stockholm över Norrköping. Klass 3. Dyrort B. Uppbörd c:a 65,000 kronor. Tjänstgöringstid 12 timmar. Stationsföreståndare C. A. Pettersson, f. 22 maj 1875. Övriga tjänstemän: 1 trafikbiträde och 1 stationskarl. Poststation är förenad med järnvägsstationen. Underlydande trafikplatser: Sörby, Furingstad och Åsvittinge.

Stationssamhälle och åkerbrukstrakt med c:a 1,140 inv. i kommunen. Kyrka, skola, skjutsstation, telefonstation med telegramexp., handlande och hantverkare. Avstånd till Norrköping 19 km. Egendomar: Berga 2 km, Bjärby 4 km, Bjärstad 3 km, Björklund 3 km, Brestad 6 km, Dalby 6 km, Eneberga 3 km, Gisselö 2 km, Gnedby 1 km, Gnestad 5 km, Västra Häljestad 5 km, Ingelstad 3 km, Linneberga 6 km, Lundby 8 km, Ring 7 km, Skamby 5 km, Söverstad 4 km, Sörby 5 km, Vissärka 5 km, Åkerby 6 km och Örminge 2 km.

KULLADAL (Fosie kommun, Malmöhus län). M. T. J. 605 km från Stockholm över Malmö. Klass 1. Dyrort D. Uppbörd c:a 23,000 kronor. Tjänstgöringstid 11 timmar. Stationsföreståndare G. H. Holmqvist, f. 2 juni 1887. Övriga tjänstemän: 1 stationskarl. Poststation är förenad med järnvägsstationen.

Municipalsamhälle. Åkerbrukstrakt med c:a 5,000 inv. Kyrka, skola, pensionat, handlande och hantverkare. Läkare och apotek i Malmö, 2 km. Egendomar: Hagalund, Henriksdal, Hermansdal, Holma, Högaholm, Katrinetorp, Kulladal, Lindeborg, Mariedal, Petersborg, Sofieholm, Södertorp och Ärtholmen.

KULLSVEDEN (Säters kommun, Kopparbergs län). S. D. J. 198 km från Stockholm över Krylbo. Klass 2. Dyrort B. Uppbörd c:a 48,000 kronor. Stationsföreståndare B. Wallenius, f. 17 jan. 1887. Övriga

Trafikverket museers samlingar - Sveriges Järnvägsmuseum - Trafikverket



KRYLBO

tjänstemän: 1 stationskarl. Övergångsstation för linjen Kullsveden—Bispberg.

Skogs- och bergstrakt. Poststation. Kyrka, skola och läkare i Säter, 2 km. Sanatorier: Solbacken 3 km och Tjärnan 2 km. — Bispbergs klack 5 km.

KULLÅKRA (Bräkne-Hoby kommun, Blekinge län). B. K. B. 530 km från Stockholm över Karlshamn och Vislanda. Klass 1. Dyrort A. Uppbörd c:a 21,000 kronor. Tjänstgöringstid 11 timmar. Stationsföreståndare F. G. Thörnqvist, f. 6 nov. 1873. Övriga tjänstemän: 1 kontorsbiträde. Poststation är förenad med järnvägsstationen.

Stationssamhälle. Åkerbrukstrakt med c:a 1,500 inv. Skola, telefonstation, handlande och hantverkare. Avstånd till kyrka 3 km, apotek och läkare 20 km, Ronneby. Egendomar: Björstorp 1 km, Flakaryd 2 km, Järnavik med lastageplats 2 km, Kanstorp, Kullåkra, Pagelsborg 2 km, Skogdala 2 km, Svalmåla 4 km, Törp 2 km och Väbylund 3 km.

KUMLA (Kumla municipalsamhälle, Örebro län). S. J. I d. 3 ts. 206 km från Stockholm över Hallsberg. Klass 3. Dyrort B. Uppbörd c:a 465,000 kronor. Tjänstgöringstid 20 timmar. Stationsföreståndare K. O. E. Almqvist, f. 15 aug. 1878. Övriga tjänstemän: 1 stationsskrivare, 3 kontorister, 1 stationsförman, 1 trafikbiträde och 15 stationskarlar. Underlydande trafikplatser: Säbylund och Sannahed. — Från Yxhult, 7 km, leder en järnväg ansluten till stationen, avsedd för Yxhults stenhuggeriaktiebolag.

Municipalsamhälle och åkerbrukstrakt med c:a 3,500 inv. Kyrka, skola, läkare, hotell, pensionat, skjutsstation, postkontor, telefonstation med telegramexp. samt bankkontor. Industri: Skoindustri, låd- och lästfabrik, kartongfabrik, mek. verkstad m. m. Egendom: Säbylunds fideikommiss 5 km. — Sannaheds hembygdsmuseum 4 km. Till Örebro 17 km.

KUMMELBY (Tingstads kommun, Östergötlands län). V. B. 170 km från Stockholm över Norrköping Ö. Klass 2. Dyrort B. Uppbörd c:a

Ur Trafikverket museers samlingar - Sveriges Järnvägsmuseum - Trafikverket

10,000 kronor. Stationsföreståndare E. Resén, f. 13 okt. 1884. Övriga tjänstemän 1 stationskarl. Poststation är förenad med järnvägsstationen. Övergångsstation för linjerna Norrköping Östra—Kummelby—Arkösund och Norrköping Östra—Kummelby—Valdemarsvik.

Åkerbrukstrakt med c:a 480 inv. i kommunen. Kyrka, skola, telefonstation, handlande och hantverkare. Läkare i Norrköping, 6 km. Egendomar: Alm 4 km, Bäntorp 3 km, Fransberg 3 km, Stora Gullborg 3 km, Hageby 1 km, Hållstad 2 km, Kummelby 1.5 km, Lundby 2.5 km, Malm 3 km, Myckelby 3 km, Restad 2 km, Smedby 0.5 km och Sten 2 km.

KUNGSBACKA (Kungsbacka stad, Hallands län). S. J. II d. 17 ts. 486 km från Stockholm över Göteborg. Klass 4 A. Dyrort C. Uppbörd c:a 364,000 kronor. Tjänstgöringstid 8 timmar. Stationsföreståndare K. H. Fogelberg, f. 20 april 1864. Övriga tjänstemän: 3 kontorister, 1 stationsförman och 11 stationskarlar. Underlydande trafikplats: Hedal. — Lokomotivstation.

Stad med c:a 1,600 inv. Goda automobilförbindelser med Gottskärs havsbad, Särö och andra orter. Industri: Tjärpappfabrik, snickerifabriker, ullspinneri och mejerier. Egendomar: Gåsevadsholms slott 4 km och Tjolöholms slott 9 km.

KUNGSGÅRDEN (Ovansjö kommun, Gävleborgs län). G. D. J. 212 km från Stockholm över Gävle och Uppsala. Klass 5. Dyrort B. Uppbörd c:a 80,000 kronor. Tjänstgöringstid 18 timmar. Stationsföreståndare J. Norlén, f. 4 febr. 1872. Övriga tjänstemän: 1 kontorsbiträde och 1 stationskarl.

Stationssamhälle vid Storsjön. Åkerbruks-, skogs- och bergstrakt med c:a 8,000 inv. i kommunen. Kyrka, skola, poststation, telefonstation med telegraminlämning, bankkontor, handlande och hantverkare. Läkare och apotek i Storvik, 6 km. Industri: Kvarn, mejerier och snickerifabrik. Egendomar: Kungsgården och Lemstanäs 4 km. — Nimmeråsens fäbodar 3 km.

KUNGSHULT (Skarhults kommun, Malmöhus län). Ö. S. J. 584 km från Stockholm över Eslöv. Klass 2. Dyrort A. Uppbörd c:a 33,500 kronor. Tjänstgöringstid 9 timmar. Stationsföreståndare P. Öberg, f. 8 dec. 1863. Övriga tjänstemän: 1 stationskarl. Underlydande trafikplats: Munkarp.

Stationssamhälle med c:a 300 inv. Åkerbruks- och skogstrakt. Skola, telefonstation med telegramexp., handlande och hantverkare. Avstånd till kyrka 5 km, Skarhult, läkare 8 km, Eslöv. Industri: Sågverk och elektr. kvarn, motorkvarn, mejeri och ysteri. Egendomar: Björkeröd 2 km, Emnaröd, Göksholm, Jeppstorp 2 km, Kungshult 1 km, Skarhults Nygård 1.5 km och Vännberga 1 km.

KUNGSTORP (Håslövs kommun, Malmöhus län). H. S. F. J. 622 km från Stockholm över Malmö och Hvellinge. Klass 1. Dyrort A. Uppbörd c:a 14,000 kronor. Tjänstgöringstid 8 timmar. Stationsföreståndare J. F. Nilsson, f. 29 okt. 1896. Poststation är förenad med järnvägsstationen.

Stationssamhälle och åkerbrukstrakt med c:a 515 inv. i kommunen. Telefonstation och handlande. Avstånd till kyrka och skola c:a 2 km, läkare c:a 5 km, Hvellinge. Egendomar: Fredshög 5 km, Fridhem 2.5 km, Gottåkra 1 km, Hammar, Kungstorp, Marklunda 2 km, Sandero 2 km och Viken 1 km.

Ur Trafikverket museers samlingar - Sveriges Järnvägsmuseum - Trafikverket



KVARNBY

KUNGSÄNGEN (Stockholms-Näs kommun, Uppsala län). S. W. B. 28 km från Stockholm. Stationsföreståndare M. Holtz, f. 29 febr. 1872.

Stationssamhälle och åkerbrukstrakt med c:a 800 inv. i kommunen. Kyrka, skola, pensionat, skjutsstation, poststation, telefonstation, handlande och hantverkare. Läkare i Bålsta, 19 km. Industri: Kungsängens gjuteri. Egendomar: Almare-Stäket 3 km, Aspvik 5 km, Ekhammar 2 km, Frölunda 4 km, Granhammar 5 km, Gällövsta 10 km, Lennartsnäs 5 km, Negelstena 13 km, Sundby 8 km, Tibble 2 km, Torsätra 12 km, Tranbygge 10 km, Örnäs 4 km och Öråker 4 km.

KUNGSÖR (Kung Karls kommun, Västmanlands län). O. F. W. J. 164 km från Stockholm över Kolbäck. Klass 4. Dyrort C. Uppbörd c:a 136,000 kronor. Tjänstgöringstid 14 timmar. Stationsföreståndare M. Grahn, f. 1 okt. 1876. Övriga tjänstemän: 1 stationsskrivare, 1 kontorsbiträde, 1 stationskarlsförman och 4 stationskarlar.

Köping med c:a 1,900 inv. Åkerbrukstrakt. Kyrka, skola, läkare, apotek, hotell, pensionat, gästgiveri, skjutsstation, postexpedition, telefonstation med telegramexp. och bankkontor. Industri: A.-b. Kungsörs ångsåg och snickerifabrik, Kungsörs bleckkärlsfabrik, A.-b. Nordiska tubfabriken m. m. Egendomar: Borgvik, Charlottenborg, Frostuna 2 km, Hogsta 5 km, Kungsörs Kungsladugårdar 1 km, Lindsved, Rünna 1 km, Skillinge 1 km, Skillingsnäs 2 km, Svarthäll 7 km och Tegeludden. — Hjälmare kanal 10 km; Stora Sundby slott 18 km.

KUSFORS (Norsjö kommun, Västerbottens län). S. J. V d. 14 ts. 987 km från Stockholm. Trafikplats. Dyrort C. Uppbörd c:a 64,200 kronor. Tjänstgöringstid 9 timmar. Föreståndare J. P. Lidström, f. 17 dec. 1886. Övriga tjänstemän: 1 stationskarl. Poststation är förenad med trafikplatsen.

Åkerbruks- och skogstrakt med c:a 100 inv. Skola, gästgiveri, skjutsstation, telefonstation, handlande och hantverkare. Kyrka, läkare och apotek i Norsjö, 30 km, bilväg. Industri: Sveriges geologiska och Centralgruppens emissions-a.-b. gruvfyndigheter.

Ur Trafikverket museers samlingar - Sveriges Järnvägsmuseum - Trafikverket

KVARNAMÅLA (Väckelsångs kommun, Kronobergs län). V. T. J. 473 km från Stockholm över Alvesta och Växjö. Klass 2. Dyrort A. Uppbörd c:a 30,000 kronor. Stationsföreståndare A. T. Hedberg, f. 9 nov. 1873. Övriga tjänstemän: 1 kontorsbiträde och 1 stationskarl. Poststation är förenad med järnvägsstationen. Övergångsstation för linjen Hönshylte —Kvarnamåla.

Skogs- och bergstrakt med c:a 2,400 inv. i kommunen. Pensionat, telefonstation handlande och hantverkare. Avstånd till kyrka 6 km. Läkare och apotek i Tingsryd, 12 km. Industri: Kvarnar och såg.

KVARNBY (Husie kommun, Malmöhus län). M. G. J. 607 km från Stockholm över Malmö. Klass 3. Dyrort B. Uppbörd c:a 90,000 kronor. Stationsföreståndare P. Larsson, f. 24 aug. 1864. Övriga tjänstemän: 2 stationskarlar. Poststation är förenad med järnvägsstationen.

Stationssamhälle och åkerbrukstrakt med c:a 3,000 inv. Kyrka, skola, hotell, pensionat, telefonstation med telegramexp., handlande och hantverkare. Läkare i Malmö, 7 km. Industri: A.-b. kritbruksbolaget. Egendomar: Damstorp, Ebbarp, Elisedal, Fridentorp, Fårabäck, Hagavik, Hasselbjer, Husie, Husiegården, Kattarp, Östra Kattarp, Kungsgården, Kvarnby, Kvarnby prästgård, Marklunda, Prydetsholm, Sallerup, Östra Skrävlinge, Toftanäs, Trollängen, Tullstorp, Vanna, Virentofta och Ängshög.

KVARNLYCKAN (Hagby kommun, Kalmar län). K. Ts. J. 519 km från Stockholm över Kalmar och Nässjö. Klass 1. Dyrort A. Uppbörd c:a 30,000 kronor. Tjänstgöringstid 8 timmar. Stationsföreståndare F. Thörnqvist, f. 26 juli 1873. Övriga tjänstemän: 1 kontorsbiträde. Poststation är förenad med järnvägsstationen.

Åkerbrukstrakt med c:a 913 inv. i kommunen. Telefonstation med telegramexp., handlande och hantverkare. Avstånd till kyrka och skola 3 km, Hagby. Läkare i Söderåkra och Kalmar, resp. 14 och 20 km. Egendomar: Arbylund 1 km, Erikslund 5 km, Glömminge 2 km, Olsbo 2 km, Skällbylund 2 km, Yxneberga 2 km och Ålebo 15 km.

KVARNSVEDEN (Stora Tuna kommun, Kopparbergs län). G. D. J. 299 km från Stockholm över Storvik och Falun. Klass 6. Dyrort C. Stationsföreståndare C. F. Nordin, f. 5 juli 1876.

Industri- och stationssamhälle med c:a 2,000 inv. Åkerbruks-, skogs- och bergstrakt. Kyrka, skola, poststation, telefonstation, handlande och hantverkare. Läkare i Falun, 26 km. Industri: Pappersbruk, Forshuvuds kraftstation 1 km och Bullerforsens kraftstation 2 km. Sevärdheter: Tunabygdens fornminnes- och hembygdsförening 3.5 km, Ornässtugan 8 km.

KVICKSUND (Tumbo kommun, Södermanlands län). O. F. W. J. 145 km från Stockholm över Kolbäck. Klass 2. Dyrort B. Uppbörd c:a 40,000 kronor. Tjänstgöringstid 16 timmar. Stationsföreståndare C. J. Carlsson, f. 22 juni 1876. Övriga tjänstemän: 2 stationskarlar.

Stationssamhälle. Åkerbrukstrakt med c:a 1,160 inv. i kommunen. Hotell, pensionat, poststation, telefonstation, handlande och hantverkare. Avstånd till kyrka och skola 3 km, läkare 10 km, till Eskilstuna 14 km. Industri: Kvicksunds tegelbruk. Egendomar: Stensjögård 3 km, Sundbyvik 2 km och Väsby. — Strömsholms slott 7 km och Tidö slott 15 km. — Ångbåtsförbindelse med Stockholm och Kungsör.

Ur Trafikverket museers samlingar - Sveriges Järnvägsmuseum - Trafikverket

KVIDINGE (Kvidinge kommun, Kristianstads län). H. H. J. 564 km från Stockholm över Hässleholm. Klass 4. Dyrort A. Uppbörd c:a 116,000 kronor. Tjänstgöringstid 16 timmar. Stationsföreståndare N. A. E. Qwist, f. 26 nov. 1878. Övriga tjänstemän: 1 förste kontorsbiträde och 2 stationskarlar.

Stationssamhälle och åkerbrukstrakt med c:a 2,500 inv. i kommunen. Kyrka, skola, bilstation, poststation, bankkontor, handlande och hantverkare. Läkare i Åstorp, c:a 5 km. Industri: Papperspåsfabrik, lerkärlsfabriker, kuvertfabrik, Skrivboks-a.-b. J. Stenqvist. Egendomar: Dymöllan 5 km, Frumöllan 4 km, Goentorp 3 km, Gustafsfält 3 km, Härsgård 4 km, Hörsmöllan 5 km, Körslätt 6 km och Tommarps Kungsgård. — Klöva hallar 8 km.

KVILLSFORS (Ökna kommun, Jönköpings län). Hv. M. J. 364 km från Stockholm över Gårdveda, Hultsfred och Linköping. Klass 3. Dyrort A. Uppbörd c:a 51,250 kronor. Tjänstgöringstid 8 ½ timmar. Stationsföreståndare P. H. A. Leander, f. 9 april 1875. Övriga tjänstemän: 1 stationskarl. Poststation är förenad med järnvägsstationen och avlönar postverket 1 biträde.

Bruks-, industri- och stationssamhälle. Åkerbruks-, skogs- och bergstrakt med c:a 600 inv. Skola, hotell, pensionat, telefonstation, bankkontor, handlande och hantverkare. Avstånd till kyrka 6 km, apotek och läkare 19 km, Hvetlanda. Industri: 2 pappersbruk, 2 möbelfabriker, snickerifabrik för byggnadssnickerier, vagnfabrik, svagdricksbryggeri och ångsåg. Egendomar: Mösshults Skattegård, Torpa och Turefors. — Ädelfors guldgruva 10 km.

KVISMAREN (Norrbyås kommun, Örebro län). N. Ö. J. 199 km från Stockholm över Pålsboda. Klass 1. Dyrort A. Uppbörd c:a 33,400 kronor. Tjänstgöringstid 8 ½ timmar. Stationsföreståndare J. E. Johansson, f. 13 juli 1896. Poststation är förenad med järnvägsstationen.

Åkerbrukstrakt med c:a 1,000 inv. i kommunen. Kyrka, skola och handlande. Avstånd till Örebro 17 km. Egendomar: Hammars gård, Nynäs säteri, Kilsgården, Sörby säteri, Bärsta gård och Säbylundsöns gård med arealer av 400—600 tunnland öppen jord. — Vid Kvismare kanals översvämningar om vårarna brukar hela bangården ligga under vatten, så att stationen vid sådana tillfällen liknar en hamnplats med landgångar till tågen. År 1924 stod vattnet i 14 dagar c:a 30 cm. över rälens överkant.

KVISTBRO (Kvistbro kommun, Örebro län). S. J. I d. 3 ts. 254 km från Stockholm över Örebro och Hallsberg. Trafikplats. Dyrort A. Uppbörd c:a 30,600 kronor. Tjänstgöringstid 12 timmar. Föreståndare C. Risberg, f. 29 juni 1878. Övriga tjänstemän: 1 kontorist och 1 stationskarl. Poststation är förenad med trafikplatsen. Stor post, 2 st. lantbrevbärare med 9 turer i veckan. Vidsträckt trafikområde.

Stationssamhälle. Åkerbruks-, skogs- och bergstrakt med c:a 4,000 inv. i kommunen. Telefonstation, handlande och hantverkare. Avstånd till kyrka och skola 1 km, till Örebro 31 km. Industri: Torvströfabrik och mejeri. Egendomar: Brinninge 2 km, Käxle, Stickninge, Svenstorp, Torp 6 km, Trystorp och Västkärr 10 km.

KVÄNUM (Kvänums municipalsamhälle, Skaraborgs län). V. G. J. 362 km från Stockholm över Gårdsjö. Klass 4. Dyrort B. Uppbörd c:a 240,000 kronor. Tjänstgöringstid 9 timmar. Stationsföreståndare G.

Ur Trafikverket museers samlingar - Sveriges Järnvägsmuseum - Trafikverket

Ström, f. 4 nov. 1869. Övriga tjänstemän: 1 förste kontorsbiträde och 2 stationskarlar.

Municipalsamhälle med c:a 300 inv. Åkerbrukstrakt. Kyrka, skola, hotell, poststation, telefonstation med telegramexp. samt bankkontor. Avstånd till läkare 17 km, Skara. Industri: Elektr. kvarn. Egendomar: Badene 5 km, Skultorp 4 km och Vållängen 2 km.

KYRKHEDDINGE (Kyrkheddinge kommun, Malmöhus län). M. S. J. 595 km från Stockholm över Staffanstorp och Lund. Klass 3. Dyrort A. Uppbörd c:a 50,000 kronor. Tjänstgöringstid 8 timmar. Stationsföreståndare F. O. Strandh, f. 17 aug. 1864. Övriga tjänstemän: 1 stationskarl.

Stationssamhälle med c:a 800 inv. Kyrka, skola, poststation, telefonstation med telegramexp. och handlande. Läkare i Lund, 9 km. Egendomar: Bjällerup och Kvärlöv. — Häckeberga slott 10 km och Björnstorps säteri 10 km.

KÅGERÖD (Kågeröds kommun, Malmöhus län). S. J. III d. 8 ts. 650 km från Stockholm över Malmö. Klass 6. Dyrort A. Uppbörd c:a 68,000 kronor. Tjänstgöringstid 19 timmar. Stationsföreståndare C. O. Hanberg, f. 18 aug. 1869. Övriga tjänstemän: 1 kontorist och 3 stationskarlar. Poststation är förenad med järnvägsstationen.

Stationssamhälle. Åkerbruks- och skogstrakt med c:a 600 inv. Kyrka, skola, hotell, skjutsstation, telefonstation med telegramexp., handlande och hantverkare. Läkare i Svalöv, 11 km. Egendomar: Benarp 3 km, Blekeskära 3 km, Dragesholm 15 km, Gryteröd 8 km, Grönhult 12 km, Gålarp 12 km, Hult 12 km, Killegården 11 km, Knutstorps säteri 4 km, Kongagården 11 km, Källstorp 1 km, Lökagården 11 km, Magleröd 14 km, Möllarps säteri 1 km, Olstorp 2 km, Oregården 7 km, Orröd 4 km, Simmelsberga 3 km, Sjöborg 4 km, Smedjebacken 4 km, Stubbaröd 8 km, Västergård 3 km, Änglaberg 11 km och Ängagården 3 km.

KÅLLERED (Kållereds kommun, Göteborgs och Bohus län). S. J. II d. 17 ts. 472 km från Stockholm över Göteborg. Klass 6. Dyrort C. Tjänstgöringstid hela dygnet. Stationsföreståndare F. Riegnell, f. 20 jan. 1873. Övriga tjänstemän: 1 kontorist och 3 stationskarlar. Poststation är förenad med järnvägsstationen.

Stationssamhälle. Åkerbruks-, skogs- och bergstrakt med c:a 1,000 inv. Kyrka, skola, telefonstation, handlande och hantverkare. Läkare i Mölndal, 6 km. Egendomar: Dvärred, Ekan, Sagered Kronogård 4 km och Stretered med Göteborgs och Bohus läns anstalt för sinnesslöa 2 km. — 13 km till Göteborg.

KÅLLTORP (Västra Gerums kommun, Skaraborgs län). V. G. J. 354 km från Stockholm över Gårdsjö. Klass 2. Dyrort A. Uppbörd c:a 28,000 kronor. Tjänstgöringstid 10 ½ timmar. Stationsföreståndare F. A. Blomqvist, f. 2 febr. 1875. Övriga tjänstemän: 1 stationskarl. Poststation är förenad med järnvägsstationen. Underlydande trafikplats: Budatorp.

Stationssamhälle. Åkerbruks- och skogstrakt med c:a 420 inv. i kommunen. Kyrka, skola, telefonstation, handlande och hantverkare. Läkare i Skara, 10 km. Egendomar: Blombacka med mejeri, kvarn och såg, 3 km, Karstorp 1 km, Kilagården 2 km, Stora Kålltorp med kvarn och såg, 2 km, Nyckeltorp 5 km.

Trafikverket museers samlingar - Sveriges Järnvägsmuseum - Trafikverket



KÅLLTORP

KÅNNA (Kånna kommun, Kronobergs län). S. S. J. 462 km från Stockholm över Värnamo och Nässjö. Klass 1. Dyrort A. Uppbörd c:a 7,400 kronor. Tjänstgöringstid 8 timmar. Stationsföreståndare F. J. Tilly, f. 6 febr. 1874. Poststation är förenad med järnvägsstationen.

Stationssamhälle. Åkerbruks-, skogs- och bergstrakt med c:a 760 inv. i kommunen. Kyrka, skola och handlande. Läkare och apotek i Ljungby köping, 7 km, till Värnamo 49 km.

KÅREMO (Ryssby kommun, Kalmar län). K. B. J. 422 km från Stockholm över Berga, Hultsfred och Linköping. Klass 1. Dyrort A. Uppbörd c:a 24,000 kronor. Tjänstgöringstid 10 timmar. Stationsföreståndare K. G. W. Bergström, f. 28 juli 1888. Poststation är förenad med järnvägsstationen.

Åkerbrukstrakt med c:a 500 inv. Skola, pensionat, skjutsstation, telefonstation med telegramexp., handlande och hantverkare. Avstånd till kyrka 6 km, Rockneby. Läkare i Kalmar, 25 km. Egendomar: Danerum 2.5 km, Fagerhult 3 km, Flakö 4 km, Ljugnäs 4 km, Marielund 1 km, Oppeboda 3 km, Pikedala 5 km och Slakmöre 4 km.

KÅRSTA (Kårsta kommun, Stockholms län). S. R. J. 42 km från Stockholm. Klass 3. Dyrort B. Uppbörd c:a 59,000 kronor. Tjänstgöringstid 14 timmar. Stationsföreståndare C. J. Gustafsson, f. 30 sept. 1870. Övriga tjänstemän: 2 stationskarlar. Poststation är förenad med järnvägsstationen. Underlydande trafikplats: Broby.

Åkerbruks- och skogstrakt med c:a 1,000 inv. i kommunen. Kyrka, skola, telefonstation, handlande och hantverkare. Läkare och apotek i Rimbo, 14 km. Egendomar: Backa 1 km, Berga 6 km, Malmby 6 km, Stångberga 10 km, Söderby 5 km och Ubby 7 km.

KÄLARNE (Håsjö kommun, Jämtlands län). S. J. IV d. 11 ts. 570 km från Stockholm. Klass 5. Dyrort B. Uppbörd c:a 108,000 kronor.

Ur Trafikverket museers samlingar - Sveriges Järnvägsmuseum - Trafikverket

Tjänstgöringstid 7 ½ timmar. Stationsföreståndare A. Andersson, f. 30 juli 1867. Övriga tjänstemän: 1 trafikbiträde och 2 stationskarlar.

Stationssamhälle. Skogs- och bergstrakt med c:a 1,700 inv. i kommunen. Hotell, gästgiveri, skjutsstation, poststation, telefonstation med telegramexp. och bankkontor. Avstånd till kyrka 3 km, småskola 1 km, folkskola 3 km. Läkare och apotek i Ragunda, 25 km. Industri: Sågar och snickerifabrik. Egendom: Johannisnäs 33 km. — Ansjön 1 km.

KÄLLABERG (Källa kommun, Kalmar län). B. B. J. 38 km från Borgholm. Klass 1. Dyrort A. Uppbörd c:a 18,000 kronor. Tjänstgöringstid 9 timmar. Stationsföreståndare J. A. K. Björk, f. 18 febr. 1879. Poststation är förenad med järnvägsstationen. Underlydande trafikplats: Gunnarslund.

Stationssamhälle och åkerbrukstrakt med c:a 800 inv. i kommunen. Kyrka, skola, handlande och hantverkare. Läkare i Borgholm. Industri: Kalkstensbrytning för ortens behov. — Källa ödekyrka, c:a 1 km, lär vara en av Ölands äldsta. Enligt sägnen skola vikingar hava påbörjat densamma. De talrika skottgluggarna här och var i väggarna vittnar om att den varit en tillflyktsort i orosfyllda tider.

KÄLLBY (Källby kommun, Skaraborgs län). Ki. L. J. 336 km från Stockholm över Forshem och Gårdsjö. Klass 2. Dyrort A. Uppbörd c:a 39,700 kronor. Tjänstgöringstid 15 timmar. Stationsföreståndare J. H. Greén, f. 18 aug. 1870. Övriga tjänstemän: 1 kontorsbiträde och 1 stationskarl. Poststation är förenad med järnvägsstationen. Underlydande trafikplatser: Filsbäck och Truve.

Stationssamhälle. Åkerbruks-, skogs- och bergstrakt med c:a 900 inv. i kommunen. Bilstation, telefonstation, handlande och hantverkare. Avstånd till kyrka och skola 1 km, läkare i Lidköping, 9 km. Industri: Kinnekleva kalk- och oljeindustri. Egendomar: Källstorp, Pilaholm och Äle. — 5 km till kyrkan och källan i Husaby.

KÄLLERYD (Källunge kommun, Älvsborgs län). S. J. II d. 4 ts. 366 km från Stockholm. Klass 6. Dyrort A. Uppbörd c:a 20,000 kronor. Tjänstgöringstid 19 timmar. Stationsföreståndare C. R. Johansson, f. 9 mars 1872. Övriga tjänstemän: 2 stationskarlar. Poststation är förenad med järnvägsstationen.

Stationssamhälle och skogstrakt med c:a 100 inv. Telefonstation, handlande och hantverkare. Avstånd till kyrka 10 km, småskola 1.5 km, folkskola 5 km. Läkare och apotek i Herrljunga, 12 km. Industri: Mindre sågverk. Egendomar: Boastaden 4 km, Fataburen 2 km, Hårdakvarn 9 km, Krabbelund 3 km, Kullakvarn 8 km, Källeryd, Måsabo 3.5 km och Tostared 7 km.

KÄLLNA (Källna kommun, Kristianstads län). E. K. J. 691 km från Stockholm över Ängelholm. Klass 1. Dyrort A. Uppbörd c:a 20,000 kronor. Stationsföreståndare A. P:son Bladh, f. 21 sept. 1874. Poststation är förenad med järnvägsstationen.

Åkerbruks- och skogstrakt med c:a 610 inv. i kommunen. Kyrka, skola, handlande och hantverkare. Läkare i Ängelholm och Klippan, resp. 16 och 11 km. Egendomar: Gångvad, Hjälmsund, Nedre Mölla, Silfåkra, Stora Mölla med kvarn.

Trafikverket Museets samlingar - Sveriges Järnvägsmuseum - Trafikverket



KÄLLBY

KÄLLSTORP (Svalövs kommun, Malmöhus län). S. J. III d. 8 ts. 643 km från Stockholm över Malmö. Trafikplats. Dyrort A. Uppbörd c:a 18,000 kronor. Tjänstgöringstid 18 timmar. Stationsföreståndare A. Appelkvist, f. 12 okt. 1874. Övriga tjänstemän: 2 stationskarlar. Poststation är förenad med trafikplatsen.

Trafiksamhälle. Åkerbruks- och skogstrakt med c:a 2,000 inv. Kyrka, skola, läkare, bankkontor, handlande och hantverkare. Apotek i Teckomatorp, 9 km. Industri: Brännvinsbränneri, stenkross och torvfabrik. Egendomar: Holgerstorp 2 km, Karatofta, Källstorp, Lönstorp och Pålstorp.

KÄLLUNGE (Källunge kommun, Gotlands län). Sl. R. J. 37 km från Visby. Trafikplats. Dyrort A. Uppbörd c:a 4,500 kronor. Föreståndare K. B. Nyström, f. 29 juli 1873. Poststation är förenad med trafikplatsen.

Åkerbrukstrakt med c:a 330 inv. i kommunen. Kyrka, telefonstation, handlande och hantverkare. Läkare, apotek och bankkontor i Slite, 17 km. Industri: Kvarnar och ångsågar. Egendomar: Aumunds 2 km, Bandarve 6 km, Burs 2 km, Börlunds, Kullsarve 2 km, Larsarve 2 km, Skäggstäde 2 km och Söjdeby 3 km.

KÄLVENE (Kälvene kommun, Skaraborgs län). T. J. 360 km från Stockholm över Vartofta. Klass 1. Dyrort A. Uppbörd c:a 25,000 kronor. Tjänstgöringstid 9 timmar. Stationsföreståndare C. G. Anderson, f. 9 febr. 1881. Poststation är förenad med järnvägsstationen.

Stationssamhälle och åkerbrukstrakt med c:a 200 inv. Kyrka, skola, handlande och hantverkare. Läkare i Tidaholm, 19 km. Industri: Kalkbruk. Egendomar: Backgården 2 km, Jungfrugården, Orrholmens kungsgård 2 km och Stommen 3 km.

KÄRDA (Kärda kommun, Jönköpings län). H. N. & V. C. J. 423 km från Stockholm över Nässjö. Klass 1. Dyrort A. Uppbörd c:a 20,000 kronor. Tjänstgöringstid 8 timmar. Stationsföreståndare S. Wahlquist, f. 30 mars 1869. Övriga tjänstemän: 1 stationskarl. Poststation är förenad med järnvägsstationen.

Ur Trafikverket museers samlingar - Sveriges Järnvägsmuseum - Trafikverket

Stationssamhälle. Åkerbruks-, skogs- och bergstrakt med c:a 800 inv. i kommunen. Kyrka, skola, pensionat, telefonstation, handlande och hantverkare. Läkare i Värnamo, 10 km. Egendomar: Fröset, Norregård 7 km, Herrestad 4 km, Hörda 4 km, Källunda 3 km, Sjötorp 3 km, Vallerstad 3 km och Åminne 5 km. — Flera större herrgårdar äro belägna i stationens närhet. En av dessa, nämligen Herrestad Gård, levererar elektriskt ljus till samhället. Trafiken å stationen har under de senaste åren betydligt minskats i och med nedläggandet av vissa industrier å de olika gårdarna. Så har t. ex. Åminne Gård förut varit försett med både järnbruk och sågverk, vilka nu båda nedlagts, och Herrestads Gård med stort sågverk, som fått röna samma öde. Orten är bekant för sitt natursköna läge, till vilken egenskap flera befintliga småsjöar samt omfattande bokskogar i hög grad bidraga.

KÄRRABODA (Örkeneds kommun, Kristianstads län). S. O. E. J. 480 km från Stockholm över Älmhult. Trafikplats. Dyrort A. Tjänstgöringstid 8 timmar. Föreståndare O. Carlsson. Poststation är förenad med trafikplatsen.

Skogs- och bergstrakt med c:a 4,850 inv. i kommunen. Handlande och hantverkare. Avstånd till kyrka c:a 7 km, Örkened, till Sölvesborg 58 km. Industri: Kvarnar, sågar och torvströfabrik.

KÄRREBERGA (Kvidinge kommun, Kristianstads län). H. H. J. 568 km från Stockholm över Hässleholm. Klass 2. Dyrort A. Uppbörd c:a 10,500 kronor. Tjänstgöringstid 14 timmar. Stationsföreståndare C. A. Andersson, f. 9 sept. 1877. Övriga tjänstemän: 2 stationskarlar. Poststation är förenad med järnvägsstationen. Övergångsstation för Skåne—Smålands järnväg.

24 tåg per dag, c:a 1,000 av- och tillkopplade vagnar per månad. Sockerfabrikens betvåg för trakten. C:a 1,000,000 kg. betor invägda per år.

Åkerbruks- och skogstrakt med c:a 300 inv. Skola, telefonstation, handlande och hantverkare. Avstånd till kyrka 4 km, apotek 8 km, Klippan, läkare 2 km, Åstorp. Egendomar: Ottosfält och Östergård 3 km.

KÄRRGRUVAN (Norbergs kommun, Västmanlands län). S. W. B. 169 km från Stockholm över Ängelsberg och Tillberga. Stationsföreståndare H. E. Öhrwall, f. 25 febr. 1866. Underlydande trafikplatser: Kallmora, Stripåsen, Andersbenning och Bjurfors å K. N. J. samt Mossgruvan å S. W. B. — K. N. J:s lokomotivstation och reparationsverkstad.

Stationssamhälle. Åkerbruks-, skogs- och bergstrakt med c:a 1,500 inv. Skola, pensionat, poststation, handlande och hantverkare. Avstånd till kyrka, apotek, hotell och telefonstation 3 km, Norberg, till läkare och lasarett 4 km. Industri: Gruvdrift med anrikningsverk, hytta med sintringsverk och gjuteri, mek. verkstad, sågverk och spisbrödsfabrik.

KÄTTILSTORP (Yllestads kommun, Skaraborgs län). S. J. II d. 5 ts. 363 km från Stockholm över Falköping-R. Klass 6. Dyrort A. Uppbörd G. R. Kindlund, f. 8 aug. 1869. Övriga tjänstemän: 1 stationskarl. Poststation är förenad med järnvägsstationen.

Stationssamhälle. Åkerbruks- och skogstrakt med c:a 1,500 inv. Telefonstation, handlande och hantverkare. Avstånd till kyrka och skola 3 km. Apotek och läkare i Falköping, 18 km. Egendomar: Arnared 6 km, Gärdagården 3 km, Korsgården 2 km, Kyrkeslätt 6 km, Kättilstorp, Masteberg 7 km, Rännagården 2 km och Slättered 7 km.

Ur Trafikverket museers samlingar - Sveriges Järnvägsmuseum - Trafikverket



KÄVLINGE

KÄTTINGE (Häradshammars kommun, Östergötlands län). V. B. 204 km från Stockholm över Norrköping Ö. Klass 2. Dyrort A. Uppbörd c:a 40,000 kronor. Tjänstgöringstid 8 timmar. Stationsföreståndare E. E. A. Ekstam, f. 21 juni 1883. Poststation är förenad med järnvägsstationen. Underlydande trafikplatser: Svenneby och Hylinge.

Åkerbruks- och skogstrakt med c:a 1,470 inv. i kommunen. Skola, telefonstation, handlande och hantverkare. Avstånd till kyrka c:a 10 km, Häradshammar. Läkare i Norrköping, 40 km. Egendomar: Broxviks fideikommiss med flera underlydande gårdar, 5 km, Glovshult 2 km, Gåsäter, Kättinge 0.5 km, Mullingstorp 3 km, Risäter 3 km, Simmetorp 5 km, Självsäter 3 km, Stummelsäter 3 km, Säter 4 km och Öpsäter 2 km.

KÄVLINGE (Kävlinge municipalsamhälle, Malmöhus län). S. J. III d. 7 ts. 625 km från Stockholm över Malmö. Klass 2. Dyrort C. Uppbörd c:a 495,000 kronor. Tjänstgöringstid 19 timmar. Stationsföreståndare R. W. Cederberg, f. 16 mars 1876. Övriga tjänstemän: 1 förste stationsskrivare, 2 stationsskrivare, 6 kontorister, 5 stationsförmän, 8 trafikbiträden och 17 stationskarlar. Övergångsstation för linjerna Kävlinge—Trälleborg, Kävlinge—Landskrona, Kävlinge—Sjöbo och Kävlinge—Barsebäck.

Municipal- och industrisamhälle med c:a 2,160 inv. Åkerbrukstrakt. Kyrka, skola, läkare, apotek, hotell, pensionat, gästgiveri, skjutsstation, postkontor, telefonstation med telegramexp. och bankkontor. Avstånd till Lund 11 km. Industri: Andelsslakteri, cementgjuteri, handsk- och glacéläderfabrik, skofabrik, sockerfabrik och snickerifabriker. Egendomar: Amalieborg 3 km, Annehäll 2 km, Annyhill 3 km, Arvidsborg 1 km, Bolagsgården, Bomansro 3 km, Emmyhill, Hildasminne 2 km, Minnisdal och Ågården 2 km. — Borgeby slott 11 km.

KÖINGE (Köinge kommun, Hallands län). F. J. 498 km från Stockholm över Limmared och Falköping. Klass 1. Dyrort A. Uppbörd c:a 40,000 kronor. Tjänstgöringstid 12 timmar. Stationsföreståndare J. R. Svenson, f. 10 aug. 1881. Poststation är förenad med järnvägsstationen. Underlydande trafikplats: Svartråhed.

Ur Trafikverket museers samlingar - Sveriges Järnvägsmuseum - Trafikverket

Åkerbruks-, skogs- och bergstrakt med c:a 530 inv. i kommunen. Kyrka, skola, gästgiveri, skjutsstation, telefonstation med telegramexp., handlande och hantverkare. Läkare och apotek i Ullared, 10 km. Industri: 2 gjelbgjuterier för alla sorters beslag m. m. Egendomar: Axtorna 2 km, Bergslyckan 2 km, Bössgård 3 km, Hakestad 3 km, Köinge, Lunnagård, Lustorp 3 km, Maen 3 km, Mölnevik och Nydala 1 km.

KÖPING (Köpings stad, Västmanlands län). S. W. B. 146 km från Stockholm över Tillberga. Stationsföreståndare R. Ulvberg, f. 24 juni 1867. Övergångsstation för Örebro—Köpings och Köping—Uttersberg—Riddarhyttans järnvägar.

Stad vid Hedströmmens utlopp i Mälaren med c:a 6,500 inv. Industri: Köpings hytta och Köpings mek. verkstad. Sevärdheter m. m.: Johannisdals hälsobrunn 1.5 km, "Skoftesta skans" 3.5 km ,"Korslöts borg" 7 km och Strömsholms slott 22 km.

KÖPINGEBRO (Stora Köpinge kommun, Malmöhus län). Y. E. J. 634 km från Stockholm över Eslöv. Klass 4. Dyrort A. Uppbörd c:a 450,000 kronor. Tjänstgöringstid 16 timmar. Stationsföreståndare J. Jönsson, f. 11 juni 1876. Övriga tjänstemän: 1 stationsskrivare, 1 kontorsbiträde, 1 stationskarlsförman och 3 stationskarlar. Poststation är förenad med järnvägsstationen. Övergångsstation för Ystad—Gärsnäs—S:t Olofs järnväg.

Industri- och stationssamhälle. Åkerbrukstrakt med c:a 500 inv. Kyrka, skola, pensionat, handlande och hantverkare. Avstånd till apotek och läkare 8 km, Ystad. Industri: Landets största råsockerfabrik. Egendomar: Fredriksberg, Köpingsberg, Stora Herrestads gård 4 km och Tosterups gård 5 km.

KÖPMANNEBRO (Holms kommun, Älvsborgs län). B. J. 450 km från Stockholm över Kil och 489 km över Ludvika. Stationsföreståndare J. V. Rydh, f. 27 maj 1879. Stationen är omexp.-plats för gods till och från Dalslands kanal.

Industri- och stationssamhälle. Bergstrakt med c:a 100 inv. Skola, poststation, telefonstation med telegramexp., handlande och hantverkare. Avstånd till kyrka 6 km, läkare 8 km, Mellerud. Industri: Sågar och tegelbruk.

L

LACKALÄNGA (Lackalänga kommun, Malmöhus län). L. T. J. 591 km från Stockholm över Lund. Klass 1. Dyrort A. Uppbörd c:a 20,000 kronor. Tjänstgöringstid 16 timmar. Stationsföreståndare N. Jönsson, f. 24 febr. 1881. Övriga tjänstemän: 1 kontorsbiträde. Poststation är förenad med järnvägsstationen och avlönar postverket 1 biträde.

Åkerbrukstrakt med c:a 2,000 inv. i kommunen. Kyrka, skola, handlande och hantverkare. Läkare i Lund, 8 km.

LAGAN (Berga kommun, Kronobergs län). S. S. J. 445 km från Stockholm över Värnamo och Nässjö. Klass 2. Dyrort A. Uppbörd c:a 80,000

Trafikverket museers samlingar - Sveriges Järnvägsmuseum - Trafikverket



LAMHULT

kronor. Tjänstgöringstid 9 timmar. Stationsföreståndare P. J. Andersson, f. 18 febr. 1870. Övriga tjänstemän: 1 stationskarl.

Åkerbrukstrakt med c:a 2,870 inv. i kommunen. Kyrka, skola, pensionat, poststation, telefonstation, handlande och hantverkare. Avstånd till Ljungby 10 km, till Värnamo 32 km. Industri: Smålands yllefabriks-a.-b. Egendomar: Bro, Gunnersfors 1 km, Holmsborg 1 km och Åbyfors 3 km.

LAGMANSHOLM (Hols kommun, Älvsborgs län). S. J. II d. 4 ts. 398 km från Sockholm. Klass 6. Dyrort B. Uppbörd c:a 80,000 kronor. Tjänstgöringstid 16 timmar. Stationsföreståndare F. W. Larsson, f. 13 mars 1877. Övriga tjänstemän: 1 trafikbiträde och 2 stationskarlar. Poststation är förenad med järnvägsstationen.

Stationssamhälle. Åkerbruks- och skogstrakt med c:a 2,000 inv. Kyrka, skola, telefonstation, handlande och hantverkare. Avstånd till Herrljunga 20 km. Industri: Skandinaviska Remfabriken. Egendomar: Fullestad 2 km, Lagmansholm, Mängsholm 3 km, och Spånga 3 km.

LAHOLM (Laholms stad, Hallands län). S. J. III d. 8 ts. 634 km från Stockholm över Göteborg. Klass 6. Dyrort B. Uppbörd c:a 300,000 kronor. Tjänstgöringstid 22 timmar. Stationsföreståndare S. L. W. Johnson, f. 28 okt. 1871. Övriga tjänstemän: 1 stationsskrivare, 4 kontorister, 1 stationsförman och 7 stationskarlar.

Stad med c:a 2,600 inv. Industri: Tegelbruk, 2 kettingsfabriker, garveri och läderfabriker. — Laxfiske i Lagan. Laxen försändes såväl färsk som rökt till hela Sverige. Den s. k. Halmstadslaxen fiskas och rökes i Laholm. Badorten Mellbystrand, 6 km, med utmärkta havsbad och direkta bilförbindelser varje timme under juni—15 sept. Tvenne vackra vattenfall vid det gamla Lagaholm. I övrigt en gammal vacker, idyllisk stad. Välskötta, vackra trädgårdar.

LAKATRÄSK (Edefors kommun, Norrbottens län). S. J. V d. 15 ts. 1,204 km från Stockholm. Klass 6. Dyrort E. Uppbörd c:a 72,000 kronor.

Ur Trafikverket museers samlingar - Sveriges Järnvägsmuseum - Trafikverket

Tjänstgöringstid 13 timmar. Stationsföreståndare C. E. Körberg, f. 9 dec. 1872. Övriga tjänstemän: 1 kontorist och 2 stationskarlar. Poststation är förenad med järnvägsstationen. — Lokomotivstation.

Stationssamhälle. Skogs- och bergstrakt med c:a 300 inv. Skola, telefonstation med telegramexp. och handlande. Kyrka i Harads, 18 km landsväg från Gullträsk station, eljest i Boden, 60 km, järnväg, eller Vitträsk, 30 km, landsväg. Läkare i Boden och Harads. Industri: Mindre sågar. — Skogsavverkningar. Kronoparker och bolagsskogar. Sjöar: Lakaträsket 2 km, Misjöträsken 3 km, Bredträsket 5 km, Krokträsket 5 km och Pullisälven 1 km.

LAKVIK (Björsäters kommun, Östergötlands län). N. V. H. J. 214 km från Stockholm över Norsholm. Klass 2. Dyrort A. Stationsföreståndare J. H. Olsson, f. 21 aug. 1886. Poststation är förenad med järnvägsstationen.

Åkerbrukstrakt med c:a 1,465 inv. i kommunen. Handlande och hantverkare. Avstånd till kyrka 4 km. Läkare och apotek i Åtvidaberg, 15 km. Industri: Mejeri och ångsåg. Egendomar: Bårnäs, Herresäter 13 km, Hultsäter 10 km, Kyrkeby, Lakvik, Laxgården, Missmyra 2 km, Mulstad 2 km, Saxtorp, Sjöberga 4 km, Vintergatan, Värna Arrgård, Värna Norrgård 8 km, Södra Värna, Värnäs 5 km och Ytterby 8 km.

LAMHULT (Aneboda kommun, Kronobergs län). S. J. III d. 9 ts. 387 km från Stockholm över Nyköping. Klass 5. Dyrort A. Uppbörd c:a 130,000 kronor. Tjänstgöringstid 19 timmar. Stationsföreståndare F. A. Svensson, f. 17 febr. 1865. Övriga tjänstemän: 1 kontorist, 1 trafikbiträde och 3 stationskarlar. Underlydande trafikplats: Ugglehult.

Stationsamhälle och skogstrakt med c:a 400 inv. Hotell, skjutsstation, poststation, telefonstation, bankkontor, handlande och hantverkare. Avstånd till kyrka 6 km, skola 2 km. Läkare i Sävsjö, 27 km. Industri: Fiskodlingsanstalter. Egendomar: Lamhult och Slätthult 7 km.

LANDAFORS (Segersta kommun, Gävleborgs län). S. J. IV d. 12 ts. 307 km från Stockholm. Klass 6. Dyrort B. Uppbörd c:a 87,800 kronor. Tjänstgöringstid 13 timmar. Stationsföreståndare O. Lalander, f. 28 jan. 1866. Övriga tjänstemän: 1 trafikbiträde och 2 stationskarlar. Poststation är förenad med järnvägsstationen. Underlydande trafikplats: Mårdnäs.

Stationssamhälle. Åkerbrukstrakt med c:a 3,000 inv. Kyrka, skola, telefonstation med telegramexp., handlande och hantverkare. Avstånd till apotek 26 km, Söderhamn, läkare och bankkontor 8 km, Kilafors. Industri: Sågverk, kolningsanläggning, uppfordringsverk, skiljestation för timmer i Ljusne älv, elektrisk kvarn och elektrisk kraftstation. — Trakten har varit bebodd sedan stenåldern, varom ett gravfält, beläget 2 km från stationen vid Ljusnans strand, vittnar. Här tillverkades under Engelbrekts tid vapen och pilar för att användas i kriget mot danskarna. Byns namn är därför Gräverstad. Å Bergvikens is utkämpades likaledes under Engelbrekts tid ett slag mellan danskar och traktens allmoge, då ärter strödde på isen, varvid danskarna nedgjordes. Dessa fallna äro begravna vid Mårdnäs, 2 km från stationen. Lämningar efter förskansningar och ringmurar finnas från samma tid. — Vilohem för lärarinnor.

LANDERYD (Landeryds kommun, Jönköpings län). H. N. & V. C. J. 469 km från Stockholm över Nässjö. Klass 5. Dyrort A. Uppbörd c:a

© Trafikverket museers samlingar - Sveriges Järnvägsmuseum - Trafikverket



LANDERYD

83,300 kronor. Tjänstgöringstid 19 timmar. Stationsföreståndare E. G. T. Wetter, f. 29 nov. 1882. Övriga tjänstemän: 1 stationsskrivare, 3 kontorsbiträden, 1 stationskarlsförman, 8 stationskarlar, 14 konduktörer och 8 bromsare. Underlydande trafikplats: Trottagården. Övergångsstation för linjerna Halmstad—Nässjö och Landeryd—Falköping R. — Lokomotivstation och reparationsverkstad.

Stationssamhälle. Åkerbruks-, skogs- och bergstrakt med c:a 550 inv. Kyrka, skola, hotell, pensionat, skjutsstation, postkontor, telefonstation med telegramexp., bankkontor, handlande och hantverkare. Läkare i S. Unnaryd, 25 km, mottagning i Landeryd 1 gång i veckan. Egendomar: Norra och Södra Landeryd. — Genom samhället rinner en biflod till Nissan, den s. k. Österån, och på höjderna kring denna har påträffats stenåldersverktyg, vilket tyder på att trakten tidigt varit bebyggd. Under nordiska sjuårskriget brändes flera gårdar i de närliggande byarna och ännu synas spår efter danskarnas lägerplatser.

LANDVETTER (Landvetters kommun, Göteborgs och Bohus län). G. B. J. 479 km från Stockholm över Göteborg. Klass 3. Dyrort C. Uppbörd c:a 65,000 kronor. Stationsföreståndare C. F. Gustafsson, f. 16 juni 1875. Övriga tjänstemän: 1 kontorsbiträde och 3 stationskarlar.

Åkerbrukstrakt med c:a 1,500 inv. i kommunen. Kyrka, skola, poststation, telefonstation, handlande och hantverkare. Läkare i Mölndal, 12 km, till Göteborg 21 km. Industri: Backa kvarn och såg. Egendom: Långenäs.

LANDSKRONA (Landskrona stad, Malmöhus län). L. & H. J. 598 km från Stockholm över Eslöv. Klass 8. Dyrort D. Uppbörd c:a 1,535,000 kronor. Tjänstgöringstid 16 timmar. Stationsföreståndare B. Sandberg, f. 26 dec. 1868. Övriga tjänstemän: 3 förste stationsskrivare, 3 stationsskrivare, 2 telegrafister, 2 förste kontorsbiträden, 6 kontorsbiträden, 4 stationskarlsförmän, 27 stationskarlar, 1 nattvakt, 5 notisbud och 2 konduktörer. Övergångsstation för linjen Landskrona—Kävlinge och Statens Järnvägar.

Ur Trafikverket museers samlingar - Sveriges Järnvägsmuseum - Trafikverket

Stad med c:a 19,500 inv. Industri: Sockerraffinaderi, konstgödningsfabrik och mek. verkstäder. Sevärdheter m. m.: Citadellet (museum), slottsparken och växtförädlingsanstalt, Flottans flygstation på ön Gråen, Öresundsvarvet, Sveriges största skeppsvarv. Staden har den djupaste hamnen mellan Göteborg och Karlskrona. I Landskrona är förlagd en skvadron av Skånska husarregementet. Ångbåtsförbindelser: Köpenhamn 1 1/2 t., Göteborg 20 t. och Ven 1/2 t.

LANDSBRO (Lannaskede kommun, Jönköpings län). Hv. S. J. 376 km från Stockholm över Sävsjö. Klass 2. Dyrort A. Uppbörd c:a 70,000 kronor. Tjänstgöringstid 9 1/2 timmar. Stationsföreståndare E. L. Ahlstedt, f. 19 sept. 1885. Övriga tjänstemän: 1 stationskarl. Poststation är förenad med järnvägsstationen.

Stationssamhälle. Åkerbruks- och skogstrakt med c:a 400 inv. Skola, pensionat, skjutsstation, telefonstation, bankkontor, handlande och hantverkare. Avstånd till kyrka 2 km, läkare 14 km, Hvetlanda. Industri: Landsbro Trävarubolag, tillv. "Borö" hus, Landsbro Slöjd- och sängfabrik, tillv. turistsängar, "Wassbergs patent", Landsbro snickerifabrik, tillv. snickerier och husinredningar. Egendomar: Broby, Rosenholm 4 km och Trishult 3 km.

LANNASKEDEBRUNN (Lannaskede kommun, Jönköpings län). Hv. S. J. 373 km från Stockholm över Sävsjö. Klass 1. Dyrort A. Uppbörd c:a 18,000 kronor. Tjänstgöringstid 8 1/2 timmar. Stationsföreståndare S. J. M. Svensson, f. 5 mars 1880. Poststation är förenad med järnvägsstationen. Underlydande trafikplatser: Hultagård och Gåvan med en uppbörd av 13,000 kronor. — Växelstation.

Åkerbruks- och bergstrakt med c:a 800 inv. i kommunen. Kyrka, skola, handlande och hantverkare. Läkare i Sävsjö, 17 km, och i Hvetlanda, 14 km. Industri: Kraftstationer, kvarnar och sågar. Egendomar: Glömsjö 5 km, Hille 10 km, Lannaskedestom 1 km, Svartåsen 2 km, Vrå 5 km, Åhult 4 km och Ön 2 km. — Brunns- och badinrättning 2 km från stationen.

LAPPTRÄSK (Karl Gustavs kommun, Norrbottens län). S. J. V d. 13 ts. 1,264 km från Stockholm. Trafikplats. Dyrort D. Föreståndare Y. L. Norrman, f. 7 febr. 1892. Poststation är förenad med trafikplatsen. Underlydande trafikplatser: Kärrabäck och Tossa.

Skogstrakt med c:a 3,000 inv. i kommunen. Gästgiveri, skjutsstation, telefonstation med telegramexp., handlande och hantverkare. Avstånd till skola 3 km, Lappträsk by.

LARSLUND (Stigtomta kommun, Södermanlands län). O. F. W. J. 114 km från Stockholm över Nyköping. Klass 2. Dyrort B. Uppbörd c:a 16,300 kronor. Tjänstgöringstid 17 timmar. Stationsföreståndare W. Roos, f. 26 febr. 1865. Övriga tjänstemän: 1 stationskarl. Poststation är förenad med järnvägsstationen.

Åkerbruks- och skogstrakt med c:a 2,130 inv. i kommunen. Avstånd till kyrka 5 km. Läkare i Nyköping, 8 km. Egendomar: Fjällskär 3 km, Girsta 3 km, Näs 9 km, Tistad 7 km, Ullevi och Önnersta.

LATORPSBRUK (Tysslinge kommun, Örebro län). S. J. I d. 3 ts. 236 km från Stockholm över Örebro och Hallsberg. Klass 6. Dyrort B. Upp-

© Trafikverket Museets samlingar - Sveriges Järnvägsmuseum - Trafikverket



LANDSKRONA

börd c:a 162,000 kronor. Tjänstgöringstid 15 timmar. Stationsföreståndare B. S. Olsson, f. 10 juli 1877. Övriga tjänstemän: 1 trafikbiträde och 2 stationskarlar. Underlydande trafikplats: Holmstorp.

Åkerbruks- och skogstrakt med c:a 2,050 inv. i kommunen. Kyrka, skola, poststation, telefonstation, bankkontor, handlande och hantverkare. Läkare i Örebro, 13 km. — Stationen ligger på sluttningen av Kilsbergen. Industri: Garphytte bruk, tillv. stållinor och ståltråd, förenat med stationen genom elektrisk decauvillebana. Flera kalkbruk i närheten. A.-b. Klara järnmalmsfält.

LAXÅ (Ramundeboda kommun, Örebro län). S. J. II d. 5 ts. 229 km från Stockholm. Klass 2. Dyrort B. Uppbörd c:a 500,000 kronor. Tjänstgöringstid hela dygnet. Stationsföreståndare G. R. Nitzén, f. 19 juni 1878. Övriga tjänstemän: 1 förste stationsskrivare, 4 stationsskrivare, 4 kontorister, 4 stationsförmän, 7 trafikbiträden och 25 stationskarlar. Övergångsstation för linjen Laxå—Charlottenberg. — Lokomotivstation och S. J. gasverk. Enskild järnväg utgår till Röfors, 5 km, med bispår till sågverket. Bispår även till valsverket.

Stationssamhälle. Åkerbruks-, skogs- och bergstrakt med c:a 1,000 inv. Kyrka, skola, skjutsstation, postkontor, telefonstation med telegramexp. och bankkontor. Läkare och apotek i Hallsberg, 30 km. Industri: Laxå bruks-a.-b. med masugn, lancashireverk och valsverk samt manufakturverk; vidare mek. verkstad, sulfitfabrik och sågverk. Egendomar: Cassel, Laxå, Rammundeboda, Åtorp och Äängen.

LEDBERGSKULLE (Ledbergs kommun, Östergötlands län). V. S. B. J.* 222 km från Stockholm över Bränninge och Linköping. Klass 1. Dyrort A. Uppbörd c:a 10,000 kronor. Stationsföreståndare D. L. Gustafsson, f. 15 jan. 1889. Poststation är förenad med järnvägsstationen.

Stationssamhälle och åkerbrukstrakt med c:a 500 inv. i kommunen. Kyrka, skola, telefonstation, handlande och hantverkare. Läkare i Linköping, 11 km. Egen-

* Väderstad—Skänninge—Bränninge järnväg är övertagen av S. J. fr. 1 sept. 1926 intill frågan om statens inköp av denna järnväg avgöres.

Ur Trafikverket museers samlingar - Sveriges Järnvägsmuseum - Trafikverket



LAXÅ

domar: Nedre och Övre Bossgård, Kungskvarn 1 km, Källgården 1 km, Lillgården 2 km, Lindå 2 km, Löt 2 km, Odensfors 1 km, Tomta 1 km, Åbylund 3 km och Ålåkra 2 km. — Vreta klosterkyrka 6 km, Bergs slussar i Göta kanal 7 km.

LEKSAND (Leksands municipalsamhälle, Kopparbergs län). S. D. J. 269 km från Stockholm över Krylbo. Klass 5. Dyrort C. Uppbörd c:a 435,000 kronor. Tjänstgöringstid 12 timmar. Stationsföreståndare E. E. Petterson, f. 29 april 1882. Övriga tjänstemän: 2 kontorsbiträden och 4 stationskarlar.

Municipalsamhälle. Åkerbruks-, skogs- och bergstrakt med c:a 1,500 inv. Kyrka, skola, läkare, apotek, hotell, pensionat, gästgiveri, skjutsstation, postkontor, telegraf- och telefonstation samt bankkontor. Industri: Norsbro sågverk m. m. — Egendom: Övermo. Sevärdheter m. m.: Kyrkan, Hemslöjdsföreningens utställning och Leksands hembygdsmuseum. — Leksand är en av Sveriges största turistorter och dess sydligaste vinterturistort.

LEKSBERG (Leksbergs kommun, Skaraborgs län). V. G. J. 294 km från Stockholm över Gårdsjö. Klass 1. Dyrort A. Uppbörd c:a 20,000 kronor. Tjänstgöringstid 10 timmar. Stationsföreståndare C. F. Palm, f. 7 sept. 1882. Poststation är förenad med järnvägsstationen.

Stationssamhälle och åkerbrukstrakt med c:a 1,200 inv. i kommunen. Kyrka, skola, handlande och hantverkare. Läkare i Mariestad, 3 km. Egendomar: Haggården 0.5 km, Herrmansgården 1 km, Hindsberg, Storgården, Sörgården och Västergården, Horn 0.5 km, Karleby 3 km, Karleby Nolgården 2 km, Liden, Nykvarn och Trilleholm.

LEKSBODA (Leksands kommun, Kopparbergs län). S. D. J. 274 km från Stockholm över Krylbo. Klass 1. Dyrort B. Uppbörd c:a 25,000 kronor. Tjänstgöringstid 15 timmar. Stationsföreståndare G. Hedlund, f. 7 jan. 1890.

Åkerbruks- och skogstrakt med c:a 1,500 inv. Skola, poststation, telefonstation, handlande och hantverkare. Kyrka och läkare i Leksand, 6 km.

Ur Trafikverket museers samlingar - Sveriges Järnvägsmuseum - Trafikverket



LEKSAND

LERBÄCK (Lerbäcks kommun, Örebro län). S. J. I d. 3 ts. 216 km från Stockholm över Hallsberg. Klass 5. Dyrort A. Uppbörd c:a 33,600 kronor. Tjänstgöringstid 18 timmar. Stationsföreståndare P. Näsman, f. 6 jan. 1872. Övriga tjänstemän: 1 kontorist och 3 stationskarlar. Poststation är förenad med järnvägsstationen. Övergångsstation för linjen till Askersund.

Stationssamhälle. Åkerbruks- och skogstrakt med c:a 500 inv. Kyrka, skola, hotell, handlande och hantverkare. Läkare i Askersund, 14 km.

LERDALA (Lerdala kommun, Skaraborgs län). S. T. J. 377 km från Stockholm över Skara och Stenstorp. Klass 1. Dyrort A. Uppbörd c:a 35,000 kronor. Tjänstgöringstid 8 timmar. Stationsföreståndare E. J. B. Malmström, f. 29 febr. 1876. Poststation är förenad med järnvägsstationen. Underlydande trafikplats: Remmingstorp.

Stationssamhälle. Åkerbruks-, skogs- och bergstrakt med c:a 800 inv. Kyrka, skola, hotell, pensionat, skjutsstation, telefonstation med telegramexp., handlande och hantverkare. Läkare i Skara, 20 km. Egendomar: Igelsjö 1 km, Stora Kulhult 1 km, Nya Lerdala 1 km, Orresäter 4 km, Sparresäter 2 km och Stensgården 4 km.

LERUM (Lerums kommun, Älvsborgs län). S. J. II d. 4 ts. 438 km från Stockholm. Klass 4. Dyrort D. Uppbörd c:a 124,800 kronor. Tjänstgöringstid 19 timmar. Stationsföreståndare V. C. von Schoultz, f. 24 maj 1878. Övriga tjänstemän: 2 kontorister och 8 stationskarlar. Underlydande trafikplats: Aspen. — Byggnadsförråd och reparationsverkstad.

Stationssamhälle. Åkerbruks-, skogs- och bergstrakt med c:a 1,200 inv. Kyrka, skola, pensionat, bilstation, poststation, telefonstation med telegramexp. samt bankkontor. Läkare i Göteborg, 20 km. Industri: Hedefors spinnerifabriker, 2 km. Egendomar: Almekärr 1.3 km, Aspenäs 3 km, Dageborg 1.3 km, Hallegården 2 km, Västra Hallsås 1.5 km, Hede 3.5 km, Holmen 1 km, Jutagården 4 km, Kastenhof 1.5 km, Kolboryd 7 km, Kärret 3 km, Lerum Skattegård 0.2 km, Låddebo 3

Ur Trafikverket museers samlingar - Sveriges Järnvägsmuseum - Trafikverket

km, Torp Nordgården och Södergården 1 km, Åsen 1 km och Åstorp 1.5 km. — På grund av sin naturskönhet vid sjön Aspen bebos Lerum sommartid av c:a 2,000 sommargäster, mest göteborgare.

LESJÖFORS (Rämens kommun, Värmlands län). S. J. II d. 18 ts. 376 km från Stockholm över Kristinehamn. Klass 5. Dyrort B. Uppbörd c:a 185,000 kronor. Tjänstgöringstid 12 timmar. Stationsföreståndare T. A. O. Johanson, f. 24 okt. 1862. Övriga tjänstemän: 1 trafikbiträde och 2 stationskarlar. Poststation är förenad med järnvägsstationen och avlönar järnvägen 1 biträde.

Industri- och brukssamhälle. Skogs- och bergstrakt med c:a 1,200 inv. Kyrka, skola, telefonstation, handlande och hantverkare. Läkare i Filipstad, 38 km. Industri: Lesjöfors a.-b. med martinverk, vals- och manufakturverk.

LESSEBO (Hovmantorps kommun, Kronobergs län). C. W. J. 470 km från Stockholm över Växjö och Alvesta. Klass 3. Dyrort A. Stationsföreståndare B. M. Björklund, f. 13 juni 1881. Poststation är förenad med järnvägsstationen. Övergångsstation för Kosta—Lessebo järnväg.

Industrisamhälle. Skogs- och bergstrakt med c:a 1,600 inv. Hotell, telefonstation, handlande och hantverkare. Kyrka och skola i Hovmantorp, 9 km. Industri: Lessebo pappersbruk och sulfitfabrik.

LIA (Fagereds kommun, Hallands län). F. J. 478 km från Stockholm över Limmared och Falköping R. Klass 1. Dyrort A. Uppbörd c:a 30,000 kronor. Tjänstgöringstid 13 timmar. Stationsföreståndare J. Johansson, f. 23 juni 1872. Poststation är förenad med järnvägsstationen.

Stationssamhälle. Åkerbruks- och skogstrakt med c:a 100 inv. Kyrka, skola, läkare, pensionat, telefonstation med telegramexp., handlande och hantverkare. Avstånd till Falkenberg 45 km. Egendomar: Höghult med torvströfabrik och sågverk 3 km, Lia med stenhuggeri och sågverk, Lysebäck med sågverk 2 km och Obhults sanatorium.

LIATORP (Stenbrohults kommun, Kronobergs län). S. J. III d. 9 ts. 468 km från Stockholm över Katrineholm. Klass 5. Dyrort A. Stationsföreståndare N. Persson, f. 15 febr. 1864. Övriga tjänstemän: 1 kontorist och 2 stationskarlar.

Stationssamhälle och åkerbrukstrakt med c:a 300 inv. Hotell, pensionat, skjutsstation, poststation, telefonstation med telegramexp. samt bankkontor. Avstånd till kyrka 8 km, skola 2 km. Läkare i Älmhult, 18 km. Industri: Sågar och kvarn. Egendomar: Bölsnäs 4 km, Bölsö 6 km, Hyltan 5 km, Ryd 17 km, Rönnäs 15 km, Spånghult 3 km och Vedåsa 13 km. — Linnés födelsehem, Råshult, 7 km. — Sjön Möckeln 3 km.

LIDHULT (Lidhults municipalsamhälle, Kronobergs län). H. B. J. 503 km från Stockholm över Vislanda. Klass 3. Dyrort A. Uppbörd c:a 130,200 kronor. Tjänstgöringstid 8 timmar. Stationsföreståndare: Vakant. Övriga tjänstemän: 1 kontorsbiträde, 1 stationskarl och 1 elev.

Municipalsamhälle med c:a 400 inv. Åkerbruks- och skogstrakt med c:a 1,100 inv. i kommunen. Kyrka, skola, hotell, pensionat, skjutsstation, poststation, telefonstation med telegramexp. samt bankkontor. Läkare i S. Unnaryd. Industri: Fruktorkeri och kvarnar.

Ur Trafikverket museers samlingar - Sveriges Järnvägsmuseum - Trafikverket



LEKSBODA

LIDKÖPING (Lidköpings stad, Skaraborgs län). H. L. J. 345 km från Stockholm över Forshem och Gårdsjö. Klass 7. Dyrort C. Uppbörd c:a 1,225,000 kronor. Tjänstgöringstid 17 timmar. Stationsföreståndare C. H. Lundhquist, f. 2 nov. 1864. Övriga tjänstemän: 1 expeditionsföreståndare, 1 förste stationsskrivare, 4 stationsskrivare, 6 kontorsbiträden, 2 stationskarlsförmän, 18 stationskarlar, 1 nattvakt, 1 notisbud, 5 konduktörer och 5 packmästare. Övergångsstation för Lidköping—Kållands, Kinnekulle—Lidköpings, Lidköping—Skara—Stenstorps och Lidköping—Håkantorps järnvägar. — Järnvägsförvaltning, lokomotivstation och reparationsverkstad.

Genom älven Lidan delas bangårdsanläggningarna i tvenne bangårdar, en på östra och en på västra sidan om nämnda älv. Över Lidan leder en 54 m. lång järnvägsbro med ett rörligt mittspann på 42 m. Största fria längd å stationens tågspår är 360 m. Till stationen höra även hamnspår till en längd av 600 m.

Stad med c:a 8,755 inv. Industri: Sockerfabrik, 3 tändsticksfabriker, träförädlingsfabrik, mek. verkstad och porslinsfabrik; sammanlagt tillverkningsvärde c:a 22 miljoner kronor. — Läckö slott 25 km (buss) och Kinnekulle 25 km (buss).

LIDNÄS (Moheda kommun, Kronobergs län). S. J. III d. 9 ts. 417 km från Stockholm över Katrineholm. Klass 6. Dyrort A. Stationsföreståndare J. E. Thåström, f. 24 sept. 1867. Övriga tjänstemän: 1 kontorist och 2 stationskarlar. Poststation är förenad med järnvägsstationen.

Skogs- och bergstrakt med c:a 2,400 inv. i kommunen. Skola, telefonstation, handlande och hantverkare. Avstånd till kyrka 7 km. Egendomar: Bredhult 5 km, Granefors, Lidsjö 3 km, Matkull 5 km, Stora Målen 3 km, Sjöborgen 3 km och Skeppshult.

LILJEHOLMEN (Stockholms stad, Stockholms län). S. J. I d. Stockholms ts. 4.5 km från Stockholm C. Klass 2. Dyrort G. Uppbörd c:a 1,215,000 kronor. Tjänstgöringstid hela dygnet. Stationsföreståndare: Vakant. Övriga tjänstemän: 2 förste stationsskrivare, 3 stationsskrivare,

Ur Trafikverket museers samlingar - Sveriges Järnvägsmuseum - Trafikverket



LILJEHOLMEN

2 förste kontorister, 6 kontorister, 4 stationsförmän, 10 trafikbiträden och 34 stationskarlar. Övergångsstation för linjen till Slakthuset. — Lokomotivstation samt lokomotiv- och vagnreparationsverkstad.

LILLA BJÖRNMOSSEN (Svärdsjö kommun, Kopparbergs län). D. O. N. J. 255 km från Stockholm över Ockelbo och Gävle. Trafikplats. Dyrort A. Föreståndarinna Svea Hedman, f. 12 maj 1905.

Skogstrakt med c:a 30 inv. Avstånd till Svartnäs kapell c:a 10 km. Läkare i Svärdsjö, 27 km. Postadress: *Jädraås*, 19 km. Industri: C:a 3 km. från stationen ligger invid Storsjön Svärdsjö härads allmännings ångsåg.

LILLA EDET (Fuxerna kommun, Älvsborgs län). L. L. E. J. 506 km från Stockholm över Olskroken och 598 km över Ludvika. Klass 5. Dyrort C. Stationsföreståndare J. Erlandsson, f. 29 aug. 1875. — Lokomotivstation.

Municipalsamhälle. Åkerbrukstrakt med c:a 1,500 inv. Kyrka, skola, läkare, apotek, hotell, pensionat, gästgiveri, skjutsstation, postkontor, telegraf- och telefonstation samt bankkontor. Industri: Lilla Edets pappersbruk och påsfabrik, Älvsborgs pappersbruk och Inlands nya pappfabrik. — Lilla Edets kraftstation. Den första nu i det närmaste färdiga utbyggnaden omfattar 3 maskinaggregat om vartdera 10,000 hkr. Turbinerna äro de största, som hittills utförts. Landsvägsbro över Göta älv omedelbart ovanför vattenfallet. Slussar. 16 km till västkusten, Lyckorna och Ljungskile. Vägen dit genom Hasterödsdalen är utomordentligt naturskön. — Till Göteborg 52 km.

LILLA HARRIE (Lilla Harrie kommun, Malmöhus län). L. K. S. J. 577 km från Stockholm över Örtofta. Klass 2. Dyrort A. Uppbörd c:a 27,150 kronor. Tjänstgöringstid 9 timmar. Stationsföreståndare J. Åkesson, f. 16 okt. 1879. Övriga tjänstemän: 1 stationskarl. Poststation är förenad med järnvägsstationen. Underlydande trafikplatser: Krutmöllan och Rinnebäck.

Ur Trafikverket museers samlingar - Sveriges Järnvägsmuseum - Trafikverket



LIMEDSFORSEN

Stationssamhälle och åkerbrukstrakt med c:a 460 inv. i kommunen. Kyrka, skola, pensionat, handlande och hantverkare. Läkare i Kävlinge, 6 km. Industri: A.-b. Lilla Harrie redskapsverkstad, specialtillverkning lantbruksmaskiner, Lilla Harrie valskvarn och Bösmöllans gryn- och valskvarn. — Egendom: Fredriksro 3 km.

LILLESKOG (Västra Tunhems kommun, Älvsborgs län). U. V. H. J. 433 km från Stockholm över Herrljunga. Klass 2. Dyrort B. Uppbörd c:a 44,000 kronor. Tjänstgöringstid 16 timmar. Stationsföreståndare G. Krook, f. 9 okt. 1879. Övriga tjänstemän: 1 stationskarl.

Stationssamhälle. Åkerbruks-, skogs- och bergstrakt med c:a 500 inv. Hotell, pensionat, skjutsstation, poststation, handlande och hantverkare. Avstånd till kyrka 13 km, skola 3 km. Läkare i Vänersborg, 10 km. Egendomar: Ekekullen 4 km, Frugården 12 km, Fågeltorp 3 km, Gamlegård 9 km, Grytet, Hallbynäs 6 km, Stora Harvheden 3 km, Lilla Järpetorp 1 km, Kvillan 2 km, Lilleskog 0.5 km, Lilla och Stora Lund 6 à 7 km, Margreteberg 6 km, Lilla och Stora Mossbo 3 à 4 km, Munkesten, Ravelsgård 9 km, Skyttorp 3 km, Slättberga 3 km, Stommen 8 km, Storegården 7 km, Vänersnäs och Änden 3 km. — Lilleskog ligger mitt emellan Halleberg och Hunneberg. Avstånd till Vänern 4 km.

LILLHAMRA (Los kommun, Gävleborgs län). S. J. IV d. 19 ts. 594 km från Stockholm. Klass 6. Dyrort C. Stationsföreståndare: Vakant. Övriga tjänstemän: 1 stationskarl. Poststation är förenad med järnvägsstationen.

Skogs- och bergstrakt med c:a 3,400 inv. i kommunen. Handlande och hantverkare. Hamra kapell 22 km. Lasarett och läkare i Sveg, 53 km. Industri: Kvarn, såg och tjärbränneri.

LILLSJÖDAL (Högsby kommun, Kalmar län). N. O. J. 448 km från Stockholm över Nässjö och 366 km över Hultsfred och Linköping. Klass 2. Dyrort A. Uppbörd c:a 106,000 kronor. Tjänstgöringstid 8 timmar. Stationsföreståndare R. Jennerstam, f. 31 maj 1897. Övriga tjänstemän: 1 stationskarl och 1 elev. Poststation är förenad med järnvägsstationen.

© Trafikverket museers samlingar - Sveriges Järnvägsmuseum - Trafikverket

Stationssamhälle. Åkerbruks- och skogstrakt med c:a 5,660 inv. i kommunen. Avstånd till kyrka 8 km, skola 2 km. Läkare och apotek i Målilla, 10 km. Industri: Fagerfors bruk, stor snickerifabrik, 9 km; elektr. kraftstation 3 km.

LIMEDSFORSEN (Lima kommun, Kopparbergs län). S. J. II d. 18 ts. 380 km från Stockholm över Vansbro och Tillberga. Klass 5. Dyrort B. Uppbörd c:a 350,000 kronor. Tjänstgöringstid 12 timmar. Stationsföreståndare A. D. Hallberg, f. 17 juni 1862. Övriga tjänstemän: 1 trafikbiträde, 6 stationskarlar och 1 postbiträde. Poststation är förenad med järnvägsstationen. Underlydande trafikplatser: Tandö och Megrinn. — Lokomotivstation och växelstation.

Stationssamhälle. Skogs- och bergstrakt med c:a 3,000 inv. i kommunen. Skola, apotek, hotell, pensionat, gästgiveri, skjutsstation, bankkontor och handlande. Avstånd till kyrka och läkare 5 km, Lima. Industri: A.-b. Limed, såg — Sveriges sydligaste fjäll, Hemfjället, 2 km. Turistort. Daglig busstrafik Limedsforsen—Särna.

LIMHAMN (Malmö stad, Malmöhus län). M. L. J. 600 km från Stockholm. Dyrort F. Uppbörd c:a 466,000 kronor. Tjänstgöringstid 12 timmar. Stationsföreståndare A. C. Olsson, f. 31 dec. 1863. Övriga tjänstemän: 1 expeditionsföreståndare, 1 kontorsbiträde, 1 stationskarlsförman och 4 stationskarlar. — Järnvägsförvaltning, lokomotivstation och reparationsverkstad.

Industri: Cement- och fosfatfabrik, cementgjuteri, kalkbränneri, kalkbrott, kolsyrefabrik, aduceringsverk, bindgarns-, spik- och skolästfabriker.

LIMMARED (Södra Åsarps kommun, Älvsborgs län). B. A. J. 421 km från Stockholm över Falköping R. Klass 5. Dyrort A. Uppbörd c:a 300,000 kronor. Tjänstgöringstid 17 timmar. Stationsföreståndare A. Jansson, f. 23 mars 1863. Övriga tjänstemän: 2 stationsskrivare, 1 kontorsbiträde, 1 stationskarlsförman och 9 stationskarlar. Underlydande trafikplats: Boda. Övergångsstation för Halmstad—Nässjö och Falkenbergs järnvägar. — Lokomotivstation.

Bruks-, industri- och stationssamhälle. Åkerbruks- och skogstrakt med c:a 600 inv. i kommunen. Kyrka, skola, hotell, pensionat, bilstation, poststation, telefonstation med telegramexp., handlande och hantverkare. Industri: Glasbruk, sågverk och elektr. kraftstation. Egendomar: Arnäs Storegård 6 km, Bystad 4 km, Limmareds säteri, Limåsen 5 km, Reutersberg, Slättö 4 km, Tyggestorp 4 km och Åsarp 4 km.

LINAÄLV (Gällivare kommun, Norrbottens län). S. J. V d. 15 ts. 1,336 km från Stockholm. Trafikplats. Dyrort F. Uppbörd c:a 15,000 kronor. Tjänstgöringstid 8 timmar. Föreståndare G. A. I. Lagerberg, f. 18 febr. 1882. Poststation är förenad med trafikplatsen.

Trafiksamhälle. Skogs- och bergstrakt med c:a 200 inv. Skola. Kyrka och läkare i Gällivare, 20 km. Stationens namn efter vattendraget Linaälv, som korsar banan 4 km norr om densamma. 3 km nedefter Linaälv, från banan räknat, finnes svaga lämningar efter en lappkyrka, som förr troligen varit lapparnas samlingsplats till gudstjänst. S. k. Linaälvs-lapparna hava sin flyttningsväg, höst och vår, omedelbart förbi stationsamhället. Byar: Ladnivara, Allavara, Akkavara och Lill-Sjaunja.

Ur Trafikverket museers samlingar - Sveriges Järnvägsmuseum - Trafikverket



LIMMARED

LINDERÖD (Linderöds kommun, Kristianstads län). Ö. S. J. 568 km från Stockholm över Hästveda. Klass 2. Dyrort A. Uppbörd c:a 53,000 kronor. Tjänstgöringstid 12 timmar. Stationsföreståndare K. H. S. Karlberg, f. 6 maj 1879. Övriga tjänstemän: 1 stationskarl. Poststation är förenad med järnvägsstationen. Underlydande trafikplats: Liarum.

Stationssamhälle. Åkerbruks- och skogstrakt med c:a 1,000 inv. i kommunen. Kyrka, skola, poststation, telefonstation med telegramexp., bankkontor, handlande och hantverkare. Läkare i Tollarp, 11 km. Industri: Fabrikation av hästhackor och harvar i Liarum. Egendomar: Byrhult 3 km och Hulta 4 km.

LINDESBERG (Lindesbergs stad, Örebro län). F. L. J. 209 km från Stockholm över Vanneboda och Köping. Klass 6. Dyrort C. Tjänstgöringstid 14 timmar. Stationsföreståndare C. F. Ström, f. 19 febr. 1871. Övriga tjänstemän: 2 stationsskrivare, 2 kontorsbiträden, 1 stationskarlsförman och 7 stationskarlar.

Stad med c:a 3,000 inv. Industri: Linde snickeri- och trävaru-a.-b.

LINDFORS (Nyeds kommun, Värmlands län). B. J. 349 km från Stockholm över Ludvika. Stationsföreståndare A. F. Andersson, f. 22 dec. 1873.

Stationssamhälle. Åkerbruks-, skogs- och bergstrakt med c:a 5,030 inv. i kommunen. Skola, poststation, telefonstation med telegramexp., handlande och hantverkare. Avstånd till kyrka och läkare 8 km, Molkom. Industri: Blombacka a.-b., tillv. av trådlinor, spik m. m., Åstorps torvströfabrik och tegelbruk. — Till Karlstad 59 km, till Filipstad 30 km.

LINDHOLMEN (Orkesta kommun, Stockholms län). S. R. J. 29 km från Stockholm. Klass 3. Dyrort C. Uppbörd c:a 36,400 kronor. Tjänstgöringstid 14 timmar. Stationsföreståndare A. F. Ekstedt, f. 27 maj 1877. Övriga tjänstemän: 1 stationskarl. Underlydande trafikplats: Molnby.

Ur Trafikverket museers samlingar - Sveriges Järnvägsmuseum - Trafikverket

Åkerbrukstrakt med c:a 510 inv. i kommunen. Kyrka, skola, poststation, telefonstation, handlande och hantverkare. Läkare i Stockholm, 29 km. Egendomar: Bergby 6 km, Borresta 2.5 km, Finnberga 4 km, Granby 2 km, Husby 5 km, Lindholmen 1 km, Lundby 6 km, Orkestaby 3 km, Söderby 2 km, Vasa 12 km, Viby 5 km, Vivelsta 5 km, Viggeby 3 km, Yvlinge 5 km, Yttergärde 2.5 km och Örsta 5.5 km.

LINDOME (Lindome kommun, Hallands län). S. J. II d. 17 ts. 476 km från Stockholm över Göteborg. Klass 5. Dyrort C. Uppbörd c:a 63,000 kronor. Tjänstgöringstid hela dygnet. Stationsföreståndare C. Nyberg, f. 6 dec. 1862. Övriga tjänstemän: 1 kontorist, 1 trafikbiträde och 4 stationskarlar. Poststation är förenad med järnvägsstationen.

Stationssamhälle. Åkerbruks-, skogs- och bergstrakt med c:a 2,800 inv. i kommunen. Kyrka, skola, telefonstation med telegramexp., handlande och hantverkare. Läkare i Kungsbacka, 10 km. Industri: Spinneri och möbelfabrik. Dessutom tillv. av möbler som hemslöjd i rätt stor omfattning. Egendomar: Dvärred 6 km, Gastorp, Rantorp och Skäggered 2 km.

LINDÅS (Vissefjärda kommun, Kalmar län). K. J. 495 km från Stockholm över Alvesta. Klass 2. Dyrort A. Uppbörd c:a 35,000 kronor. Tjänstgöringstid 8 timmar. Stationsföreståndare E. A. Åström, f. 18 jan. 1886. Övriga tjänstemän: 1 stationskarl. Poststation är förenad med järnvägsstationen.

Bruks- och industrisamhälle. Åkerbrukstrakt med c:a 1,000 inv. Handlande och hantverkare. Avstånd till kyrka 13 km, skola 1 km. Läkare i Emmaboda, 2 km. Industri: Gjuteri och mek. verkstad, garveri och möbelfabrik. — C:a 100 m väster om stationen flyter Lyckebyån fram, och utgör densamma här gränsen mellan Kalmar och Kronobergs län.

LINGBO (Skogs kommun, Gävleborgs län). S. J. IV d. 12 ts. 274 km från Stockholm. Klass 5. Dyrort B. Uppbörd c:a 70,000 kronor. Tjänstgöringstid 13 timmar. Stationsföreståndare G. Boberg, f. 5 okt. 1875. Övriga tjänstemän: 1 kontorist, 1 trafikbiträde och 2 stationskarlar. Poststation är förenad med järnvägsstationen.

Åkerbruks- och skogstrakt med c:a 1,200 inv. Kyrka, skola, pensionat, telefonstation, handlande och hantverkare. Läkare, apotek och hotell i Ockelbo, 17 km, skjutsstation och bankkontor i Holmsveden, 10 km. Industri: Finnés byggnadssnickerifabrik, åkdons- och snickerifabrik, tjärfabrik och ångsåg.

LINGHED (Svärdsjö kommun, Kopparbergs län). D. O. N. J. 277 km från Stockholm över Ockelbo och Gävle. Trafikplats. Dyrort A. Föreståndare E. Eriksson, f. 22 dec. 1865.

Industrisamhälle. Åkerbruks- och skogstrakt med c:a 1,200 inv. Poststation, telefonstation, handlande och hantverkare. Avstånd till kyrka, skola och läkare 5 km, Svärdsjö. Industri: Lingheds sågverk, ägare Kopparbergs och Hofors Sågverks-a.-b.

LINGHEM (Törnevalla kommun, Östergötlands län). S. J. I d. 16 ts. 200 km från Stockholm. Klass 6. Dyrort A. Stationsföreståndare P. M. Carlsson, f. 16 aug. 1874. Övriga tjänstemän: 1 kontorist och 4 stationskarlar.

© Trafikverket Hussers samlingar - Sveriges Järnvägsmuseum - Trafikverket



LINDÅS

Åkerbruks-, skogs- och bergstrakt med c:a 800 inv. i kommunen. Poststation, telefonstation, handlande och hantverkare. Avstånd till kyrka och skola 3 km. Egendomar: Bjursholmen 3 km, Bjärby 3 km, Förråd 10 km, Grindtorp 5 km, Gällstad, Linghem, Manstorp 2 km, Reva 3 km, Östra Skrukeby 10 km, Skäggestad 5 km och Stratomta 2 km. — Stratomta lungsotssanatorium ligger 2 km från stationen. Askeby kyrka, 6 km, är det enda som återstår av det forna nunneklostret i Askeby. Runstenar vid sanatoriet, Törnevalla kyrka och prästgårdshagen.

LINKÖPING CENTRAL (Linköpings stad, Östergötlands län). S. J. I d. 16 ts. 211 km från Stockholm över Nyköping. Klass 1. Dyrort E. Uppbörd c:a 2,177,500 kronor. Tjänstgöringstid hela dygnet. Stationsföreståndare G. F. V. Dahlström, f. 31 mars 1877. Övriga tjänstemän: 3 förste stationsskrivare, 8 stationsskrivare, 4 förste kontorister, 10 kontorister, 2 kontorsbiträden, 1 bangårdsmästare, 8 stationsförmän, 7 trafikbiträden, 1 portvakt, 67 stationskarlar, 16 tågmästare, 7 konduktörer, 2 omlastare och 1 effektvårdare. Underlydande trafikplats: Rystad. Övergångsstation för linjerna Linköping—Hultsfred (Ö. C. J.), Linköping—Ringstorp, Linköping—Fornåsa—Motala och Linköping—Fornåsa—Ödeshög, samtliga tillhörande Mellersta Östergötlands järnvägar (M. Ö. J.). — Järnvägsförvaltningar för Mellersta Östergötlands järnvägar, Väderstad—Skänninge—Bränninge järnväg och Östra Centralbanan.

Residens- och stiftsstad vid Stångån, 50 km från sjön Roxen, med c:a 29,181 inv. Industri: A.-b. Mellersta Sveriges Sockerfabriks-a.-b., A.-b. Svenska Järnvägsverkstäderna, Linköpings Armatur- och Metallfabriks-a.-b., Linköpings Gjuteri och mek. verkstad och A.-b. Elgeverken. Militärförläggningar: Första och Andra Livgrenadjärregementena och Östgöta trängkår. Sevärdheter: Domkyrkan, minnesstenen av slaget vid Stångebro år 1598 (vid hamnen). Utflykter: Malmslätt 8 km, Kaga och Vårdsbergs kyrkor 8 km, Vreta klosterkyrka 8 km, Bergs slussar i Göta kanal 10 km, Sturefors slott 15 km.

LINKÖPING NORRA (Linköpings stad, Östergötlands län). M. Ö. J. 211 km från Stockholm. Klass 6. Dyrort E. Uppbörd c:a 292,000 kronor.

Ur Trafikverket museers samlingar - Sveriges Järnvägsmuseum - Trafikverket

Tjänstgöringstid 17 timmar. Stationsföreståndare N. D. Lindstén, f. 17 dec. 1884. Övriga tjänstemän: 1 stationsskrivare, 2 kontorsbiträden, 1 bangårdsmästare, 2 stationskarlsförmän, 7 stationskarlar, 1 notisbud och 6 konduktörer. Underlydande trafikplats: Råberga, 2 km från Linköping med bispår till Tannefors fabriksområde. Övergångsstation för linjerna Linköping—Ringstorp och Linköping—Ödeshög. — Lokomotivstation och reparationsverkstad.

Stationen ombesörjer av persontrafiken allt, utom försäljning av personbiljetter, resgodsexpediering, överföring från och till Statsbanans och Mellersta Östergötlands järnvägars tåg av övergående res- och ilgods. Vissa av Väderstad—Skänninge—Bränninge järnvägs tåg in- och utgå via Bränninge till stationen. Tågpassning äger rum å stationen före kl. 8 f. m. och efter kl. 6 e. m. Effektförvaring för järnvägen är förlagd till stationen.

LISBRO (Stavsinge kommun, Hallands län). S. J. II d. 17 ts. 561 km från Stockholm över Göteborg. Klass 6. Dyrort B. Uppbörd c:a 7,000 kronor. Tjänstgöringstid 17 timmar. Stationsföreståndare N. A. Sandén, f. 6 dec. 1873. Övriga tjänstemän: 2 stationskarlar. Poststation är förenad med järnvägsstationen.

Åkerbrukstrakt med c:a 2,700 inv. i kommunen. Avstånd till kyrka och skola 3 km. Läkare i Falkenberg, 5 km. Egendomar: Lis 0.2 km, Ramsjöholm 2 km, Stålagård 3 km och Torebo 0.3 km.

LISTER-MJÄLLBY (Mjällby kommun, Blekinge län). B. K. B. 545 km från Stockholm över Älmhult. Klass 1. Dyrort B. Uppbörd c:a 35,000 kronor. Tjänstgöringstid 8 timmar. Stationsföreståndare N. E. Olsson, f. 21 jan. 1885. Underlydande trafikplatser: Sölve och Norremark.

Stationssamhälle och åkerbrukstrakt med c:a 2,000 inv. Kyrka, skola, poststation, telefonstation med telegramexp., handlande och hantverkare. Läkare i Sölvesborg, 6 km. Egendomar: Heaby, Kuggeboda 11 km, Listerby Frälsegård och Listergården.

LIT (Lits kommun, Jämtlands län). S. J. IV d. 10 ts. 614 km från Stockholm. Klass 6. Dyrort B. Uppbörd c:a 49,800 kronor. Tjänstgöringstid 8 timmar. Stationsföreståndare G. S. Hannberg, f. 27 maj 1877. Övriga tjänstemän: 1 kontorist och 2 stationskarlar. Poststation är förenad med järnvägsstationen. Underlydande trafikplatser: Klösta och Litsnäset.

Stationssamhälle och åkerbrukstrakt med c:a 3,600 inv. i kommunen. Kyrka, skola, gästgiveri, skjutsstation, telefonstation med telegramexp., handlande och hantverkare. Läkare i Östersund, 28 km. Industri: Snickerifabrik. Egendomar: Byon och Prisgård.

LJUNG (Grude kommun, Älvsborgs län). B. H. J. 389 km från Stockholm över Herrljunga. Klass 3. Dyrort A. Uppbörd c:a 100,000 kronor. Tjänstgöringstid 15 timmar. Stationsföreståndare E. Wallin, f. 30 mars 1892. Övriga tjänstemän: 1 kontorsbiträde och 2 stationskarlar. Underlydande trafikplatser: Torpåkra och Brobacken.

Ur Trafikverket museers samlingar - Sveriges Järnvägsmuseum - Trafikverket



LINKÖPING

Stationssamhälle och åkerbrukstrakt med c:a 400 inv. Kyrka, skola, hotell, skjutsstation, poststation, telefonstation med telegramexp., handlande och hantverkare. Avstånd till apotek och läkare c:a 11 km, Herrljunga. Egendomar: Annelund 3 km, Ljung, Mörlanda 2.5 km, Ollestad 8 km, Sällerhög 9 km, Säm 9 km och Sämsholm 11 km.

LJUNGAVERK (Torps kommun, Västernorrlands län). J. L. J. 508 km från Stockholm över Johannisberg. Dyrort C. Uppbörd c:a 700,000 kronor. Tjänstgöringstid 8 timmar. Stationsföreståndare H. Johansson, f. 27 jan. 1886. Övriga tjänstemän: 1 stationskarlsförman och 1 stationskarl.

Industrisamhälle. Åkerbruks-, skogs- och bergstrakt med c:a 1,000 inv. Skola, poststation, handlande och hantverkare. Avstånd till kyrka, apotek och läkare 7 km, till telefonstation 3 km. Industri: Stockholms Superfosfatfabriks a.-b:s filial Ljungaverk.

LJUNGBY (Ljungby köping, Kronobergs län). K. V. B. J. 468 km från Stockholm över Vislanda. Klass 5. Dyrort A. Stationsföreståndare F. E. Wahrberg, f. 16 mars 1866. Övergångsstation för Skåne—Smålands järnväg.

Köping med c:a 2,900 inv. Kyrka, skola, läkare, apotek, hotell, pensionat, postkontor, telefonstation med telegramexp. och bankkontor. Industri: Cementtaktegelfabrik, Svenska livfjäderfabriken, fiskodlingsanstalt, förnicklingsanstalt, A.-b. Ljungby stålgjuteri, valskvarn, leksaksfabrik, mek. verkstäder, möbelfabrik, tegelbruk, träförädlingsfabriker och vagnfabrik. Egendomar: Hångers, Ivernäs, Mjäryd och Össjö.

LJUNGBYHED (Riseberga kommun, Kristianstads län). H. H. J. 569 km från Stockholm över Hässleholm. Klass 4. Dyrort A. Uppbörd c:a 156,400 kronor. Tjänstgöringstid 16 timmar. Stationsföreståndare G. L. Torstensson, f. 15 juli 1875. Övriga tjänstemän: 1 stationsskrivare och 2 stationskarlar.

Trafikverket museers samlingar - Sveriges Järnvägsmuseum - Trafikverket

Stationssamhälle och åkerbrukstrakt med c:a 1,000 inv. Skola, läkare, hotell, pensionat, gästgiveri, skjutsstation, poststation, telefonstation med telegramexp. och bankkontor. Avstånd till kyrka 5 km. Apotek i Klippan, 10 km. Egendomar: Ingelstorp, Kolleberga, Nybo 2 km och Riseberga 6 km. — Herrevadskloster, remontdepå, 2 km, Bonarps hed 2 km, mötesplats för Kronprinsens husarregemente, och Ljungbyhed, mötesplats för Skånska dragonregementet, Skånska husarregementet och N. Skånska infanteriregementet. Arméns flygskola.

LJUNGBYHOLM (Ljungby kommun, Kalmar län). K. Ts. J. 512 km från Stockholm över Kalmar, Sävsjöström och Nässjö. Klass 4. Dyrort A. Uppbörd c:a 100,000 kronor. Tjänstgöringstid 15 timmar. Stationsföreståndare G. Åstrand, f. 20 maj 1883. Övriga tjänstemän: 1 förste kontorsbiträde och 2 stationskarlar. Underlydande trafikplatser: Kölby och Ljungby mosse. Övergångsstation för linjen Ljungbyholm—Karlslunda. — Växelstation.

Stationssamhälle och åkerbrukstrakt med c:a 500 inv. Kyrka, skola, pensionat, bilstation, poststation, telefonstation med telegramexp., handlande och hantverkare. Läkare i Kalmar, 13 km, buss. Egendomar: Kranklösa 3 km, Kvigerum 3 km, Kölby 2 km, Kölbygärde 1 km, Lindsberg 2 km, Ljungby, Ljungbyholm, Sundtorp 4 km och Lilla och Stora Tomteby 4 km.

LJUNGHUSEN (Stora Hammars kommun, Malmöhus län). H. S. F. J. 628 km från Stockholm över Malmö. Klass 2. Dyrort B. Uppbörd c:a 10,000 kronor under sommarmånaderna. Tjänstgöringstid 8 à 9 timmar. Stationsföreståndare B. H. Anderberg, f. 12 april 1896. Poststation är förenad med järnvägsstationen. Stationen är öppen endast under tiden 1 maj—30 september.

Badort. Skogstrakt med c:a 555 inv. i kommunen. Telefonstation, handlande och handelsträdgård. Ljungskogens strandbad. — Avstånd till Skanör 5 km, Falsterbo 8 km.

LJUNGSKILE (Ljungs kommun, Göteborgs och Bohus län). S. J. II d. 17 ts. 523 km från Stockholm över Göteborg. Klass 5. Dyrort C. Uppbörd c:a 130,000 kronor. Tjänstgöringstid 16 timmar. Stationsföreståndare C. H. Larsson, f. 4 febr. 1869. Övriga tjänstemän: 1 trafikbiträde och 1 stationskarl. Under badsäsongen förstärkning med 1 stationskarl fr. o. m. 1 juni t. o. m. 15 september. Underlydande trafikplatser: Skafteröd och Resteröd.

Stationen ligger invid Saltsjön och ombesörjer trafiken för de intill liggande badorterna Berg, Ulvesund, Lyckorna och ön Orust. — Stationens inkomst har gått ned betydligt på de 2 à 3 senaste åren, beroende på den allt mer tilltagande biltrafiken.

Stationssamhälle och badort. Åkerbruks-, skogs- och bergstrakt med c:a 1,600 inv. i kommunen. Kyrka, skola, läkare, apotek, hotell, pensionat, gästgiveri, bilstationer, poststation, telefonstation med telegramexp. och bankkontor. Egendomar: Anfasteröd 4 km, Aröd 3 km, Backa 7.5 km, Backeröd 5 km, Berg 2 km, Brandseröd 12 km, Brattefors 4 km, Dirhuvud 9 km, Fjället 14 km, Fökeröd 4 km, Grötön 12 km, Gunneröd 6 km, Gusseröd 10 km, Hoven 8 km, Hälle 0.5 km, Högen 6 km, Klef 8 km, Norra Korsvik 9 km, Kärrstegen 6 km, Lissleröd 8 km, Ljung 2 km, Myröd, Restenäs 6 km, Rävhagen 3 km, Röd 8 km, Simmersröd 1 km, uppfostringsanstalt för gossar, Skafteröd 5 km, Skällebred 8 km, Skälleckeröd 1 km, Solid 5 km, Nedre och Övre Tjöstelsröd 0.5 km, Tönn 5 km, Ulvesund 5 km och Åsen 7 km.

Ur Trafikverket museers samlingar - Sveriges Järnvägsmuseum - Trafikverket



LJUNGBYHED

LJUSDAL (Ljusdals köping, Gävleborgs län). S. J. IV d. 12 ts. 380 km från Stockholm. Klass 2. Dyrort D. Uppbörd c:a 513,500 kronor. Tjänstgöringstid hela dygnet. Stationsföreståndare J. E. Dahlhoff, f. 19 juni 1877. Övriga tjänstemän: 1 förste stationsskrivare, 5 stationsskrivare, 1 förste kontorist, 5 kontorister, 5 stationsförmän, 5 trafikbiträden, 27 stationskarlar och 3 konduktörer. Övergångsstation för linjen Ljusdal—Iggesund. — Lokomotivstation.

Köping med c:a 2,200 inv. Kyrka, skola, även kommunal mellanskola, läkare, apotek, hotell, pensionat, gästgiveri, skjutsstation, postkontor, telegraf- och telefonstation samt bankkontor. Industri: Östernäs ångsåg. Egendomar: Backa, Björkhamre, Borr, Casa-Nova, Framnäs, Onsäng, Tomtebo, Västernäs och Åkersta. — Ljusdal ligger i en av Hälsinglands vackraste trakter mellan Kyrksjön och Ljusnan. Sevärd kyrka med altartavla från 1400-talet. Härifrån har man storartad utsikt mot Hybo- och Järvsöklack. Gammal kulturbygd. — Avstånd till Hudiksvall 60 km.

LJUSFALLSHAMMAR (Hällestads kommun, Östergötlands län). N. Ö. J. 222 km från Stockholm över Pålsboda. Klass 2. Dyrort B. Stationsföreståndare Th. Andersson, f. 7 dec. 1887. Övriga tjänstemän: 2 stationskarlar. Poststation är förenad med järnvägsstationen.

Bruks- och industrisamhälle med c:a 300 inv. Skola, telefonstation, handlande och hantverkare. Avstånd till kyrka 8 km. Läkare i Hjortkvarn, 15 km. Industri: Ljusfallshammars a.-b., tillverkar turistsängar, möbler, snickeri- och verktygsmaskiner; gjuteri. Grytgöls bruk 7 km, tråddrageri, valsverk, järnmanufaktur m. m.

LJUSFORS (Kullerstads kommun, Östergötlands län). N. Ö. J. 191 km från Stockholm över Kimstad. Klass 2. Dyrort B. Stationsföreståndare J. H. F. Hellström. Poststation är förenad med järnvägsstationen.

Åkerbrukstrakt vid sjön Glan med c:a 2,400 inv. i kommunen. Handlande och hantverkare. Avstånd till kyrka c:a 5 km, Vånga. Läkare i Finspong, 15 km. Egendomar: Göstad 2.5 km och Stjärntorp 5 km.

© Trafikverket museers samlingar - Sveriges Järnvägsmuseum - Trafikverket

LJUSNE (Söderala kommun, Gävleborgs län). O. K. B. 348 km från Stockholm över Stugsund och Kilafors. Dyrort C. Uppbörd c:a 240,000 kronor. Tjänstgöringstid c:a 18 timmar. Stationsföreståndare L. O. Larsson, f. 6 febr. 1881. Övriga tjänstemän: 3 stationskarlar. Underlydande trafikplats: Skallgårdssund. — Stationen tillhör Ostkustbanan (O. K. B.), men trafikeras av Statens Järnvägar.

Bruks- och industrisamhälle. Åkerbruks-, skogs- och bergstrakt med c:a 4,500 inv. Kyrka, skola, läkare, lasarett, apotek, hotell, skjutsstation, postkontor, telefonstation med telegramexp. samt bankkontor. Industri: Ljusne-Woxna a.-b., masugn, elektr. smältverk, lancashireverk och valsverk, motorfabrik, större sågverk, plywoodfabrik, gjuteri och mek. verkstad, Bergvik-Ala Nya a.-b., elektr. ångsåg, och sulfitfabriken Ljusnan, Vallvik, c:a 4 km. Båtförbindelser: Söderhamn 2 t. och Gävle c:a 5 t.

LJUSÅ (Överluleå kommun, Norrbottens län). S. J. V d. 15 ts. 1,163 km från Stockholm. Trafikplats. Dyrort D. Föreståndare J. A. Larsson, f. 16 aug. 1889. Övriga tjänstemän: 1 stationskarl. Poststation är förenad med trafikplatsen.

Åkerbruks- och skogstrakt med c:a 100 inv. Telefonstation och handlande. Avstånd till skola 2.5 km. Kyrka, läkare och apotek i Boden, 19 km. Industri: Spiså kraftstation, 2 km. Egendomar: Alternäs 5 km, Blomsterås 9 km, Hatten 10 km, Junkoträsk 8 km, Kvarnudden 3 km, Ljusså 3 km och Storheden 2 km.

LOBONÄS (Voxna kommun, Gävleborgs län). V. L. J. 368 km från Stockholm över Voxna och Bollnäs. Dyrort B. Uppbörd c:a 77,000 kronor. Stationsföreståndare P. Persson, f. 5 juli 1867. Poststation är förenad med järnvägsstationen. Underlydande trafikplatser: Grycksmyra och Lövriset.

Åkerbruks- och skogstrakt med c:a 1,650 inv. i kommunen. Gästgiveri och handlande. — Mattsmyra kapell ligger mellan trafikplatserna Grycksmyra och Lövriset. Avstånd till Bollnäs 81 km.

LOCKARP (Lockarps kommun, Malmöhus län). S. J. III d. 7 ts. 627 km från Stockholm. Klass 5. Dyrort B. Uppbörd c:a 60,000 kronor. Tjänstgöringstid 16 timmar. Stationsföreståndare E. R. F. Wästfelt, f. 19 mars 1877. Övriga tjänstemän: 1 trafikbiträde och 1 stationskarl. Poststation är förenad med järnvägsstationen.

Stationssamhälle och åkerbrukstrakt med c:a 300 inv. Kyrka, skola, handlande och hantverkare. Avstånd till Malmö 10 km. — Avsevärda grustransporter från A.-b. Skånska cementgjuteriet och Statens järnvägars grusgropar.

LOKA (Grythytte kommun, Örebro län). B. J. 305 km från Stockholm över Ludvika. Stationsföreståndare A. Seger, f. 18 juni 1879.

Stationssamhälle. Åkerbruks-, skogs- och bergstrakt med c:a 300 inv. Skola, poststation, handlande och hantverkare. Kyrka, läkare och apotek i Grythyttehed, 11 km. Egendomar: Brunsjötorp 2 km och Västgötetorp 2 km. — C:a 4 km från stationen ligger Loka Kungl. Bad- och Brunnsanstalt. Sevärdhet: Lokadalen.

LOMMA (Lomma municipalsamhälle, Malmöhus län). S. J. III d. 7 ts. 600 km från Stockholm över Arlöv. Klass 4 A. Dyrort C. Uppbörd c:a 150,000 kronor. Tjänstgöringstid 18 timmar. Stationsföreståndare O. E.

Ur Trafikverket museers samlingar - Sveriges Järnvägsmuseum - Trafikverket



LJUSDAL

Winberg, f. 29 okt. 1875. Övriga tjänstemän: 3 kontorister och 4 stationskarlar. Underlydande trafikplats: Lomma lastplats.

Municipalsamhälle och åkerbrukstrakt med c:a 2,500 inv. Kyrka, skola, pensionat, skjutsstation, poststation, telefonstation med telegramexp., handlande och hantverkare. Läkare och apotek i Arlöv, 5 km. Avstånd till Malmö 10 km. Industri: Flera tegelbruk, eternitfabrik och smärgelskivfabrik. Egendomar: Lilla och Stora Habo. — Alnarps lantbruksinstitut, 2 km. Livlig sjötrafik.

LOSHULT (Loshults kommun, Kristianstads län). C. H. J. 470 km från Stockholm över Älmhult. Klass 1. Dyrort A. Uppbörd c:a 4,600 kronor. Tjänstgöringstid 7 timmar. Stationsföreståndare L. Larsson, f. 3 juli 1893. Poststation är förenad med järnvägsstationen.

Skogstrakt med c:a 2,200 inv. i kommunen. Kyrka, skola, sparbank, handlande och hantverkare. Läkare och apotek i Älmhult, 4 km, till Kristianstad 63 km. Egendomar: Bengtstorp 1 km, Getabäck 1 km och Källstorp.

LOTTEFORS (Bollnäs kommun, Gävleborgs län). S. J. IV d. 12 ts. 326 km från Stockholm. Klass 5. Dyrort C. Uppbörd c:a 180,000 kronor. Tjänstgöringstid 17 timmar. Stationsföreståndare H. Odin, f. 27 mars 1880. Övriga tjänstemän: 1 trafikbiträde och 2 stationskarlar. Poststation är förenad med järnvägsstationen.

Stationssamhälle. Åkerbruks-, skogs- och bergstrakt med c:a 1,000 inv. Skola, telefonstation och handlande. Avstånd till kyrka, apotek och läkare 9 km, Bollnäs, till Söderhamn 52 km. Industri: Adolf Ungers industri-a.-b., trämassefabrik, såg och hyvleri.

LOVENE (Kållands-Åsaka kommun, Skaraborgs län). H. L. J. 356 km från Stockholm över Lidköping, Forshem och Gårdsjö. Klass 1. Dyrort A. Stationsföreståndare M. S. Winther, f. 10 april 1887. Poststation är förenad med järnvägsstationen.

Åkerbruks- och skogstrakt med c:a 480 inv. i kommunen. Skola, telefonstation, handlande och hantverkare. Avstånd till kyrka 1.5 km. Läkare i Lidköping, 11 km.

Trafikverket museers samlingar - Sveriges Järnvägsmuseum - Trafikverket



LOTTEFORS

Industri: Kvarnar, mejeri, mek. verkstad och såg. Egendomar: Arvidstorp 4 km, Backa 1 km, Blinneberg 4 km, Bostorp, Höglunda 4 km, Katrineberg 4 km, Lovene 1 km, Mattsgården 3 km, Rangtorp 4 km, Ro 6 km och Siggetorp 6 km. — Lunnelid 6 km, offerplats under hednatiden.

LUDVIKA (Ludvika stad, Kopparbergs län). B. J. 212 km från Stockholm. Stationsföreståndare G. Wennerlöf, f. 1 febr. 1882. Övergångsstation för Bergslagernas, Stockholm—Västerås—Bergslagernas och Frövi—Ludvika järnvägar. — Lokomotivstation och reparationsverkstad.

Stad med c:a 5,000 inv. Industri: Asea, Ludvikaverken, Ludvika ångsåg, Västerbergslags kalk- och tegelbruks a.-b. Sevärdheter: Gammelgården, Aseas verkstäder.

LUGNÅS (Björsäters kommun, Skaraborgs län). V. G. J. 302 km från Stockholm över Gårdsjö. Klass 2. Dyrort A. Tjänstgöringstid 17 timmar. Stationsföreståndare J. A. Ekelöf, f. 24 sept. 1866. Övriga tjänstemän: 1 stationskarl. Poststation är förenad med järnvägsstationen. Underlydande trafikplats: Prestkvarn.

Stationssamhälle och turistort. Åkerbruks-, skogs- och bergstrakt med c:a 2,400 inv. Kyrka, skola, telefonstation, handlande och hantverkare. Läkare i Mariestad, 11 km. Industri: Kvarnstensfabrik. Egendomar: Fjäll 6 km, Ledsgård 1 km, Nolgård 2 km, Stora Rud 2 km, Sjöberg 6 km, Spännaregården 2 km, Torpelund 8 km och Åsen 4 km. — Paleontologiskt och geologiskt studiefält i det närbelägna Lugnåsberget. Kvarnstenstillverkningen leder antagligen sitt upphov från munktiden. År 1148 byggdes i Lugnås ett kloster för cistercienserbröder.

LULEÅ (Luleå stad, Norrbottens län). S. J. V d. 15 ts. 1,180 km från Stockholm. Klass 1 B. Dyrort G. Uppbörd c:a 4,713,000 kronor. Tjänstgöringstid hela dygnet. Stationsföreståndare Hj. E. E. Dalén, f. 1 juli 1875. Övriga tjänstemän: 2 förste stationsskrivare, 2 stationsskrivare, 2 förste kontorister, 12 kontorister, 13 stationsförmän, 12 trafikbiträden.

Ur Trafikverket museers samlingar - Sveriges Järnvägsmuseum - Trafikverket



LULEÅ

61 stationskarlar, 4 tågmästare och 7 konduktörer. — Järnvägsförvaltning, lokomotivstation, transformatorstation och reparationsverkstad.

Residens- och stiftsstad med c:a 11,000 inv. Utskeppningshamn för Lapplands malmfält. Under år 1925 utskeppades c:a 2,405,000 ton järnmalm. Industri: 3 sågverk, 1 järnverk och mindre skeppsvarv.

LUND (Lunds stad, Malmöhus län). S. J. III d. 7 ts. 583 km från Stockholm över Nyköping. Klass 1 B. Dyrort D. Uppbörd c:a 1,613,000 kronor. Tjänstgöringstid hela dygnet. Stationsföreståndare: Vakant. Övriga tjänstemän: 3 förste stationsskrivare, 8 stationsskrivare, 4 förste kontorister, 11 kontorister, 9 stationsförmän, 15 trafikbiträden, 1 portvakt, 58 stationskarlar och 1 kanslisekreterare. Underlydande trafikplats: Hospitalet å Lund—Trälleborgs järnväg. Övergångsstation för linjerna Lund—Trälleborg, Lund—Kävlinge, Lund—Bjärred och Lund—Harlösa.

Stifts- och universitetsstad med c:a 25,000 inv. Industri: C. O. Holmbergs mek. verkstads-a.-b., Lunds mek. verkstad och Nordiska armaturfabriken. Sevärdheter: Domkyrkan från 1080-talet med krypta, Gamla biskopshuset i Lundagård, Botaniska trädgården, Universitetet, Klosterkyrkan, historiska, kulturhistoriska och zoologiska museerna.

LUNDS SÖDRA (Lunds stad, Malmöhus län). B. L. H. J. 583 km från Stockholm. Klass 5. Dyrort D. Uppbörd c:a 126,000 kronor. Tjänstgöringstid 7 timmar. Stationsföreståndare N. Siegbahn, f. 4 april 1885. Övriga tjänstemän: 1 kontorsbiträde, 4 stationskarlar, 2 konduktörer och 2 packmästare. — Järnvägsförvaltning, lokomotivstation och reparationsverkstad.

LUNDS VÄSTRA (Lunds stad, Malmöhus län). B. L. H. J. 583 km från Stockholm. Klass 4. Dyrort D. Uppbörd c:a 65,000 kronor. Tjänstgöringstid 14 timmar. Stationsföreståndare N. Siegbahn, f. 4 april 1885.

© Trafikverket museers samlingar - Sveriges Järnvägsmuseum - Trafikverket



LUND

Övriga tjänstemän: 1 kontorsbiträde och 1 stationskarl. — Lokomotiv- och transformatorstation.

LUNDBY (Tillinge kommun, Uppsala län). S. W. B. 82 km från Stockholm. Stationsföreståndare P. E. M. Lefwerth, f. 28 nov. 1887.

Åkerbrukstrakt med c:a 1,325 inv. i kommunen. Skola, poststation, telefonstation, handlande och hantverkare. Avstånd till kyrka 5 km. Läkare i Enköping, 8 km. Egendomar: Drällsta 8 km, Kils gård 4 km, Lundby 2 km och Mälby 4 km.

LUNDSBRUNN (Skälvums kommun, Skaraborgs län). V. G. J. 335 km från Stockholm över Gårdsjö. Klass 3. Dyrort B. Uppbörd c:a 70,000 kronor. Tjänstgöringstid 13 timmar. Stationsföreståndare C. G. Palmer, f. 11 sept. 1870. Övriga tjänstemän: 1 förste kontorsbiträde och 1 stationskarl. Poststation är förenad med järnvägsstationen. Underlydande trafikplats: Myråsen.

Municipalsamhälle och åkerbrukstrakt med c:a 500 inv. Läkare och apotek (endast då badanstalten är öppen, annars i Skara, 10 km) hotell, pensionat, skjutsstation, telefonstation med telegramexp., handlande och hantverkare. Avstånd till kyrka och skola 1.5 km. Egendomar: Frälsegården 1.5 km, Knorren 5 km, Kollbogården 3 km, Kyrkebo 2 km, Stora Lund 1 km, Nolebo 5 km, Stockebäck 2 km och Västermark 3 km. — Lundsbrunns hälsobrunn och badanstalt, öppen 1 juni—31 aug. — Mariedals slott 2 km, Kinnekulle 20 km.

LUNNARP (Kvärrestads kommun, Kristianstads län). M. S. J. 629 km från Stockholm över Tomelilla och Eslöv. Klass 1. Dyrort A. Uppbörd c:a 40,000 kronor. Tjänstgöringstid 8 timmar. Stationsföreståndare T. H. Holmberg, f. 10 dec. 1889. Övriga tjänstemän: 1 stationskarl. — Transformatorstation.

Industri- och stationssamhälle. Åkerbrukstrakt med c:a 500 inv. Kyrka, skola, pensionat, skjutsstation, poststation, handlande och hantverkare. Läkare i Ystad, 25 km. Industri: Bränneri, mejeri och stärkelsefabrik. Egendomar: Karlsberg 4 km och Valterslund.

Ur Trafikverket museers samlingar - Sveriges Järnvägsmuseum - Trafikverket



LUNDSBRUNN

LYCKEBY (Lösens kommun, Blekinge län). Ö. Bl. J. 540 km från Stockholm över Torsås, Kalmar och Nässjö, 549 km över Gullberna, Växjö och Alvesta. Klass 2. Dyrort B. Uppbörd c:a 37,600 kronor. Tjänstgöringstid 14 timmar. Stationsföreståndare G. Gunnarson, f. 18 dec. 1872. Övriga tjänstemän: 1 kontorsbiträde. Poststation är förenad med järnvägsstationen.

Åkerbrukstrakt med c:a 1,400 inv. Skola, hotell, skjutsstation, telefonstation med telegramexp. samt bankkontor. Avstånd till kyrka 3 km. Läkare i Karlskrona, 6 km. Egendomar: Avelsgärde, Bastasjö 10 km, Bellevue, Framnäs 3 km, Hässlegården, Köpingegården, Lyckeå, Mölletorp, Råbacken, Spandelstorp 3 km, Torp, Vedeby och Vedebylund.

LYCKSELE (Lycksele municipalsamhälle, Västerbottens län). S. J. V d. 14 ts. 969 km från Stockholm. Klass 6. Dyrort F. Uppbörd c:a 465,000 kronor. Tjänstgöringstid 13 timmar. Stationsföreståndare S. Folkerman, f. 2 jan. 1884. Övriga tjänstemän: 3 stationskarlar och 1 konduktör. — Lokomotivstation.

Municipalsamhälle vid Umeå älv med c:a 1,600 inv. Skogstrakt. Kyrka, skolor, statens småskoleseminarium, läkare, apotek, hotell, pensionat, gästgiveri, skjutsstation, postkontor, telegraf- och telefonstation samt bankkontor. Industri: Snickerifabrik och mek. verkstad. — Lycksele är största handelsplatsen inom Västerbottens lappmark. Fem stora landsvägar utgå från platsen. Från Lycksele bygges järnväg till Storumans station å Inlandsbanan. Den beräknas bliva färdig år 1929 eller 1930.

LYCKÅSGÅRD (Skärstads kommun, Jönköpings län). J. G. J. 394 km från Stockholm över Jönköping Ö. Klass 1. Dyrort A. Stationsföreståndare A. Thulin, f. 23 febr. 1871. Poststation är förenad med järnvägsstationen.

Åkerbruks- och bergstrakt med c:a 2,200 inv. i kommunen. Handlande och hantverkare. Avstånd till kyrka 2 km. Läkare i Huskvarna, 13 km, till Jönköping 20 km. Egendomar: Drättinge, Edeskvarna 4 km med kvarn, sågverk och tegelbruk, Råby 2 km, Stickelösa och Säby 3 km.

Trafikverket museers samlingar - Sveriges Järnvägsmuseum - Trafikverket

LYRESTAD (Lyrestads kommun, Skaraborgs län). V. G. J. 273 km från Stockholm över Gårdsjö. Klass 2. Dyrort A. Uppbörd c:a 50,000 kronor. Tjänstgöringstid 8 timmar. Stationsföreståndare I. Schütz, f. 14 april 1881. Övriga tjänstemän: 1 stationskarl.

Stationsamhälle och åkerbrukstrakt med c:a 2,700 inv. i kommunen. Kyrka, skola, pensionat, skjutsstation, poststation, telefonstation och bankkontor. Läkare i Hova 12 km och i Mariestad 18 km. Industri: Handelskvarn och sågverk i Lyrestad samt skeppsvarv, docka och sågverk i Sjötorp, 6 km. Egendomar: Hofmanstorp 3 km, Hällsås 2 km, Hällsås Sörgård 2 km, Höglunda 3 km, Norrkvarn 2 km och Rudet. — Göta kanal är belägen intill järnvägsstationen och finnes även särskild hamn strax intill stationen. — Båtförbindelse med Stockholm 2 dygn och till Göteborg 1 dygn.

LYSEKIL (Lysekils stad, Göteborgs och Bohus län). Ly. J. 530 km från Stockholm över Herrljunga och 603 km över Göteborg. Klass 6. Dyrort D. Uppbörd c:a 507,400 kronor. Tjänstgöringstid 16 timmar. Stationsföreståndare J. F. Johansson, f. 28 jan. 1886. Övriga tjänstemän: 2 stationsskrivare, 1 kontorsbiträde, 5 stationskarlar, 1 notisbud, 2 konduktörer och 1 bromsare. Underlydande trafikplats: Buahöjd. — Järnvägsförvaltning, lokomotivstation och reparationsverkstad.

Stad med c:a 6,000 inv. inkl. Slättens municipalsamhälle, som är sammanbyggt med staden och sannolikt inom den närmaste tiden kommer att inkorporeras med densamma. Industri: Ett flertal stenhuggerier, ett tjugutal anjovis- och konservfabriker, Skandiaverken a. b., motortillverkning samt Fridhems skeppsvarv och båtbyggeri. Inom staden finnes en av landets största badanstalter, Lysekils havsbad.

LYSVIK (Lysviks kommun, Värmlands län). K. F. J. 411 km från Stockholm över Kil och Laxå. Klass 2. Dyrort A. Uppbörd c:a 160,000 kronor. Tjänstgöringstid 8 timmar. Stationsföreståndare S. E. Johnsson, f. 11 mars 1890. Övriga tjänstemän: 1 stationskarl.

Stationsamhälle och åkerbrukstrakt med c:a 800 inv. Kyrka, skola, läkare, gästgiveri, skjutsstation, poststation, telefonstation med telegramexp. samt bankkontor. Industri: Flera sågverk. Egendomar: Berga 2 km, Gällserud 3 km, Kärrsviken 6 km, Ransby 2 km, Skönberga 5 km, Strandvik 6 km och Vålberga 5 km. — Tossebergsklätten 5 km. — Båtförbindelse på Frykensjöarna med Sunne och Torsby 1 1/2 t., Fryksta 4 t.

LÅNGBACKA (Delsbo kommun, Gävleborgs län). S. J. IV d. 12 ts. 401 km från Stockholm. Trafikplats. Dyrort B. Uppbörd c:a 37,000 kronor. Tjänstgöringstid 14 timmar. Föreståndare L. J. A. Johansson, f. 14 jan. 1880. Övriga tjänstemän: 1 trafikbiträde. Poststation är förenad med trafikplatsen.

Åkerbruks- och skogstrakt med c:a 5,600 inv. i kommunen. Handlande och hantverkare. Avstånd till kyrka och läkare 6 km, Delsbo, skola 2.5 km, gästgiveri, telefonstation och bankkontor 6 km. Industri: Sågverk med två ramar och hyvleri.

LÅNGBAN (Färnebo kommun, Värmlands län). S. J. II d. 18 ts. 360 km från Stockholm över Kristinehamn. Klass 6. Dyrort B. Uppbörd c:a 110,000 kronor. Tjänstgöringstid 12 timmar. Stationsföreståndare E. Olsson, f. 28 maj 1868. Övriga tjänstemän: 2 stationskarlar. Post-

Ur Trafikverket museers samlingar - Sveriges Järnvägsmuseum - Trafikverket



LYCKSELE

station är förenad med järnvägsstationen och avlönar postverket 1 biträde.

Bruks- och stationssamhälle. Skogs- och bergstrakt med c:a 600 inv. Skola, telefonstation, handlande och hantverkare. Avstånd till kyrka 6 km, Gåsborn. Läkare i Filipstad, 20 km. Industri: Långbanshytte gruvor och masugn. — John och Nils Ericsons födelsehem 0.5 km.

LÅNGBANSÄNDE (Gåsborns kommun, Värmlands län). S. J. II d. 18 ts. 365 km från Stockholm över Kristinehamn. Trafikplats. Dyrort B. Föreståndare E. J. Kruse, f. 30 april 1875. Poststation är förenad med trafikplatsen.

Skogs- och bergstrakt med c:a 1,320 inv. i kommunen. Handlande och hantverkare. Avstånd till kyrka 10 km. Läkare i Filipstad 27 km, till Kristinehamn 75 km.

LÅNGEBRO (Norra Åsums kommun, Kristianstads län). Ö. S. J. 542 km från Stockholm över Hästveda. Klass 6. Dyrort B. Uppbörd c:a 200,000 kronor. Tjänstgöringstid 16 timmar. Stationsföreståndare P. A. D. Bergman, f. 29 april 1872. Övriga tjänstemän: 1 stationsskrivare, 1 förste kontorsbiträde, 3 kontorsbiträden, 1 stationskarlsförman, 9 stationskarlar, 1 notisbud, 10 konduktörer, 11 packmästare och 16 bromsare. Poststation är förenad med järnvägsstationen. Övergångsstation för linjerna från Eslöv, Hästveda och Brösarp. — Järnvägsförvaltning, lokomotivstation, transformatorstation och reparationsverkstad.

Stationen är belägen mellan Vilans municipalsamhälle och Kristianstad, omedelbart invid stadsgränsen. Industri: Vilans mek. verkstads a.-b., Kristianstadsortens nya slakteriförening, A.-b. Kristianstads kylmagasin och A.-b. Långebro mek. verkstad. Egendomar: Hedentorp och Helgedal.

LÅNGEMÅLA (Långemåla kommun, Kalmar län). K. B. J. 390 km från Stockholm över Linköping. Trafikplats. Dyrort A. Uppbörd c:a 22,000 kronor. Tjänstgöringstid 9 timmar. Föreståndare K. A. Hultman, f. 7 dec. 1873. Poststation är förenad med trafikplatsen.

© Trafikverket museers samlingar - Sveriges Järnvägsmuseum - Trafikverket

Trafiksamhälle. Åkerbruks-, skogs- och bergstrakt med c:a 400 inv. Kyrka, skola, telefonstation, bankkontor, handlande och hantverkare. Avstånd till Kalmar 57 km. Egendomar: Brusemåla, Bötterum och Hultsnäs.

LÅNGSELE (Långsele kommun, Västernorrlands län). S. J. IV d. 11 ts. 646 km från Stockholm. Klass 3. Dyrort D. Uppbörd c:a 200,000 kronor. Tjänstgöringstid hela dygnet. Stationsföreståndare J. L. Lesser, f. 22 juni 1877. Övriga tjänstemän: 1 förste stationsskrivare, 1 stationsskrivare, 4 kontorister, 4 stationsförmän, 3 trafikbiträden och 33 stationskarlar. Underlydande trafikplatser: Hjälta, Österforse och Örbäck. Övergångsstation för linjerna Långsele—Sollefteå—Härnösand och Långsele—Hoting—Storuman. — Lokomotivstation.

Stationssamhälle. Åkerbruks-, skogs- och bergstrakt med c:a 1,100 inv. Kyrka, skola, hotell, pensionat, gästgiveri, skjutsstation, poststation, telefonstation med telegramexp., handlande och hantverkare. Läkare och apotek i Sollefteå, 14 km. Industri: Forsse trämassefabrik och kraftstation. — Utmärkande för landskapet är den ovanliga naturskönhet, som står i ett mycket påtagligt samband med dess geologiska byggnad, som erbjuder mycket av intresse. Från Lappland nedskjuter en mängd bergsträckningar, som än upplösa sig i en mångfald förgreningar, än utbreda sig till ett kuperat högland, även vilket här och där ganska betydande bergshöjder resa sig. Faxälven genomflyter Långsele socken och skyndar med hastigt lopp och strida forsar förbi stationen. Älvens hela vattenområde är 9,080 kvkm.

LÅNGSHYTTAN (Husby kommun, Kopparbergs län). B. L. J. 217 km från Stockholm över Byvalla. Klass 5. Dyrort B. Uppbörd c:a 400,000 kronor. Tjänstgöringstid 12 timmar. Stationsföreståndare O. G. F. Lantz, f. 4 mars 1886. Övriga tjänstemän: 2 kontorsbiträden, 4 stationskarlar och 2 konduktörer. Poststation är förenad med järnvägsstationen. Underlydande trafikplatser: Rällingsbergs Gruva och Västerby. — Järnvägsförvaltning, lokomotivstation och reparationsverkstad.

Brukssamhälle. Åkerbruks-, skogs- och bergstrakt med c:a 2,000 inv. Skola, läkare, apotek, hotell, pensionat, telefonstation med telegramexp. samt bankkontor. Avstånd till kyrka 12 km. Industri: Långshytte bruk, tillhörande Klosters a.-b., med masugnar, martin-, vals-, bessemer- och pressverk, gjuteri och mek. verkstad.

LÅNGTRÄSK (Piteå landskommun, Norrbottens län). S. J. V d. 13 ts. 1,044 km från Stockholm. Trafikplats. Dyrort C. Uppbörd c:a 70,000 kronor. Tjänstgöringstid 10 timmar. Föreståndare W. Holmström, f. 26 juni 1879. Poststation är förenad med trafikplatsen. Underlydande trafikplats: Militärmötesplatsen Blåliden.

Stationssamhälle. Åkerbruks- och skogstrakt med c:a 100 inv. Kyrka, skola, gästgiveri, skjutsstation, telefonstation, handlande och hantverkare. Läkare i Älvsbyn, 54 km. Industri: 4 sågar, 4 à 8 km, hyvleri vid stationen. — C:a 1,200 standards trävaror och c:a 7,000 lådor träkol utlastas årligen.

LÅNGÅS (Morups kommun, Hallands län). S. J. II d. 17 ts. 577 km från Stockholm. Klass 5. Dyrort A. Stationsföreståndare S. G. Lagerstedt, f. 3 dec. 1881. Övriga tjänstemän: 1 stationskarl. Poststation är förenad med järnvägsstationen.

Ur Trafikverket museers samlingar - Sveriges Järnvägsmuseum - Trafikverket



LÅNGSELE

Åkerbrukstrakt med c:a 2,500 inv. i kommunen. Telefonstation med telegramexp., handlande och hantverkare. Avstånd till kyrka (med altartavla och predikstol från Karl XI:s tid) och gästgiveri 5 km, skola 1 km. Läkare i Falkenberg, 10 km. Egendomar: Haraldsro 2 km, Hässleholm 3 km, Lindhult 3 km, Lunnagård 2 km, Långås säteri och Munkagård 2 km. — Trakten är rik på fornminnen. Vid Morups fyr märkes den s. k. Glumstenen, känd som sjömärke redan på 1100-talet.

LÄCKEBY (Åby kommun, Kalmar län). K. B. J. 432 km från Stockholm över Sandbäckshult, Berga och Linköping. Klass 2. Dyrort A. Uppbörd c:a 61,000 kronor. Tjänstgöringstid 8 timmar. Stationsföreståndare K. A. Lindahl, f. 23 okt. 1889. Övriga tjänstemän: 1 kontorsbiträde och 1 stationskarl. Poststation är förenad med järnvägsstationen. Underlydande trafikplats: Svartingstorp.

Stationssamhälle. Åkerbruks- och skogstrakt med c:a 2,200 inv. i kommunen. Kyrka, skola, hotell, skjutsstation, telefonstation med telegramexp., handlande och hantverkare. Läkare i Kalmar, 15 km. Industri: Sågverk, kvarn, motor- och cykelverkstad, cementtegelbruk, andelsmejeri m. m. och handelsträdgårdar. Egendomar: Björnö 7 km, Byrum 4.5 km, Läckeby 1.5 km, Melstorp 3 km, Skammelstorp 3 km, Stäflö 5 km, Svartingstorp 2 km, Vångerslöt 4 km och Åby 2 km. — Från stationen utgår en 20 km lång busslinje till Bäckebo.

LÄGGESTA (Kärnbo kommun, Södermanlands län). Nr. Sl. J. 74 km från Stockholm över Södertälje. Klass 1. Dyrort B. Uppbörd c:a 17,000 kronor. Stationsföreståndare A. Björk, f. 18 sept. 1864. Poststation är förenad med järnvägsstationen.

Åkerbrukstrakt med c:a 880 inv. i kommunen. Pensionat, handlande och hantverkare. Avstånd till kyrka c:a 5 km. Läkare i Mariefred, 4 km. Industri: Kvarnar och såg. Egendomar: Bergåsa 1 km, Björnäs 3 km, Ekudden 2 km, Eriksberg 2 km, Erikslund 1 km, Fridhem, Johannesdal 2 km, Kristiansberg 3 km, Kronberg 3 km, Lövstalund 3 km, Marielund 1 km, Stavtorp 3 km, Strömtorp 3 km, Stora Sundby 1 km, Årby 3 km och Ökna 4 km.

LÄNGHEM (Länghems kommun, Älvsborgs län). B. A. J. 459 km från Stockholm över Borås och Herrljunga. Klass 2. Dyrort A. Stations-

Ur Trafikverket museers samlingar - Sveriges Järnvägsmuseum - Trafikverket

föreståndare J. L. Sundgren, f. 16 aug. 1872. Poststation är förenad med järnvägsstationen.

Åkerbrukstrakt med c:a 1,230 inv. i kommunen. Kyrka, skola, telefonstation, bankkontor, handlande och hantverkare. Avstånd till Borås 29 km. Industri: Torvfabrik och ångsåg. Egendomar: Haldarp, Hallagården, Råddö och Torpa säteri.

LÄNNA (Almunge kommun, Stockholms län). S. R. J. 94 km från Stockholm över Faringe och Rimbo och 87 km över Uppsala. Klass 3. Dyrort A. Uppbörd c:a 47,200 kronor. Tjänstgöringstid 8 timmar. Stationsföreståndare M. W. Wilbrand, f. 20 nov. 1868. Övriga tjänstemän: 1 stationskarl. Underlydande trafikplatser: Löt, Selknä och Lövstahagen.

Brukssamhälle och åkerbrukstrakt med c:a 150 inv. Skola, pensionat, skjutsstation, poststation, telefonstation, handlande och hantverkare. Avstånd till kyrka 8 km. Läkare i Uppsala, 8 km. Industri: Länna bruk med ångsåg m. m. Egendomar: Hagby, Länna gård 2 km, Ulvsväsby 4 km, Visterby 9 km och Älvgärde 7 km.

LÄRJE (Göteborgs stad, Göteborgs och Bohus län). V. G. J. 462 km från Stockholm. Klass 1. Dyrort F. Uppbörd c:a 34,300 kronor. Tjänstgöringstid 16 timmar. Stationsföreståndare C. A. Holmberg, f. 3 nov. 1870. Övriga tjänstemän: 1 stationskarl. Poststation är förenad med järnvägsstationen.

Lärje ligger inom Göteborgs stads område. Industri m. m.: Bäckebro Industri a.-b., Svenska Frömjölsfabriken, Göteborgs stads vattenverk, renhållningsverk och svingårdar. Egendomar: Fredrikshamn 1 km och Lärjeholm 2 km.

LÄSTRINGE (Lästringe kommun, Södermanlands län). S. J. I d. 16 ts. 80 km från Stockholm. Klass 6. Dyrort B. Uppbörd c:a 56,000 kronor. Tjänstgöringstid 15 timmar. Stationsföreståndare H. Cederholm, f. 24 jan. 1879. Övriga tjänstemän: 1 trafikbiträde och 1 stationskarl. Poststation är förenad med järnvägsstationen.

Stationssamhälle. Åkerbruks- och skogstrakt med c:a 600 inv. i kommunen. Hotell, gästgiveri, skjutsstation, telefonstation, handlande och hantverkare. Avstånd till kyrka och skola 2.5 km. Läkare i Nyköping, 25 km. Egendomar: Grinda 7 km, Grömsta 2.5 km, Gärdesta fideikommiss 3 km, Ingmunsta 3 km, Kvägerö 8 km, Marö, Nynäs 11 km, Oppeby 3 km, Tuve 5 km och Veda.

LÖBERÖD (Hammarlunda kommun, Malmöhus län). Y. E. J. 582 km från Stockholm över Eslöv. Klass 3. Dyrort B. Uppbörd c:a 121,300 kronor. Tjänstgöringstid 11½ timmar. Stationsföreståndare G. F. Lindqvist, f. 21 juli 1884. Övriga tjänstemän: 1 kontorsbiträde och 2 stationskarlar.

Municipalsamhälle med c:a 555 inv. Åkerbrukstrakt. Skola, läkare, apotek, hotell, poststation, telefonstation med telegramexp. samt bankkontor. Avstånd till kyrka 4 km. Egendomar: Bastarp 6 km, Blackmad 4 km, Bolleröd 2 km, Gårdarp 4 km, Heshult 7 km, Hjära 5 km, Kyrkhult 5 km, Löberöds slott 2 km, Lönshult 2 km, Mariannelund 2 km, Mossarp 4 km, Sassarp, Skiberöd 4 km, Skiberöds boställe 4 km, Stavshult 6 km, Utteröd 4 km, Wieröd 2 km, Västraby 3 km och Ölycke 1 km.

Ur Trafikverket museers samlingar - Sveriges Järnvägsmuseum - Trafikverket



LÖNSBODA

LÖDDEKÖPINGE (Löddeköpinge kommun, Malmöhus län). Kj. B. J. 590 km från Stockholm över Kävlinge och Örtofta. Klass 2. Dyrort A. Uppbörd c:a 36,000 kronor. Tjänstgöringstid 12 timmar. Stationsföreståndare O. H. Nilsson, f. 5 mars 1884. Övriga tjänstemän: 1 elev. Poststation är förenad med järnvägsstationen.

Stationssamhälle och åkerbrukstrakt med c:a 1,300 inv. i kommunen. Kyrka, skola, gästgiveri, skjutsstation, telefonstation med telegramexp. samt bankkontor. Avstånd till läkare 9 km, Kävlinge. Industri: Elektromek. verkstad. Egendom: Löddesborg. — Bjärreds och Barsebäcks saltsjöbad resp. 6 à 8 km. Buss till Malmö, Lund och Landskrona.

LÖDERUP (Löderups kommun, Kristianstads län). Y. G. S:t O. J. 646 km från Stockholm över Köpingebro och Eslöv. Klass 4. Dyrort A. Uppbörd c:a 140,000 kronor. Tjänstgöringstid 11 timmar. Stationsföreståndare E. Nosslin, f. 6 april 1873. Övriga tjänstemän: 1 kontorsbiträde och 2 stationskarlar.

Stationssamhälle och åkerbrukstrakt med c:a 500 inv. Skola, läkare, hotell, bilstation, poststation, telefonstation med telegramexp. samt bankkontor. Avstånd till kyrka 1 km. Industri: Stärkelsefabrik, skofabrik och mejeri. Egendomar: Eriksfält 4 km, Gyllerup 1 km, Hagestaborg 5 km, Johanneslust 5 km och Örrum 5 km. — Löderups strandbad.

LÖDÖSE (S:t Peders kommun, Älvsborgs län). L. L. E. J. 494 km från Stockholm över Göteborg och Alfhem. Klass 7. Dyrort B. Uppbörd c:a 70,000 kronor. Tjänstgöringstid 9 ½ timmar. Stationsföreståndare C. Engström, f. 11 nov. 1872. Övriga tjänstemän: 1 stationskarl.

Stationssamhälle och åkerbrukstrakt med c:a 1,000 inv. i kommunen. Kyrka, skola, hotell, pensionat, skjutsstation, poststation, telefonstation med telegramexp. samt bankkontor. Läkare och apotek i Lilla Edet, 12 km. Industri: Skeppsvarv, mek. verkstad och elektr. kvarn.

LÖKEBACKEN (Brastads kommun, Göteborgs och Bohus län). Ly. J. 513 km från Stockholm över Munkedal, Uddevalla och Herrljunga. Klass

Trafikverket museers samlingar - Sveriges Järnvägsmuseum - Trafikverket

2. Dyrort C. Uppbörd c:a 69,500 kronor. Tjänstgöringstid 8 timmar. Stationsföreståndare S. Fauråsa, f. 24 juni 1888.

Stationssamhälle och bergstrakt med c:a 3,600 inv. Läkaremottagning, poststation, handlande och hantverkare. Avstånd till kyrka, skola och telefonstation 2 km. Industri: Rixö stenhuggeri 2 km, Skandinaviens största maskinstenhuggeri, ägare Skandinaviska Granit-a.-b., tillv. gatsten, makadam och grus. Dessutom flera stenbolag. — Avstånd till havet 3 km. — Hällristningar 2 km.

LÖKOM (Överlännäs kommun, Västernorrlands län). Hd. S. J. 678 km från Stockholm över Sollefteå. Klass 2. Dyrort B. Uppbörd c:a 50,000 kronor. Tjänstgöringstid 8 timmar. Stationsföreståndare E. Wallén, f. 24 mars 1869. Övriga tjänstemän: 1 stationskarl. Poststation är förenad med järnvägsstationen.

Åkerbruks- och skogstrakt med c:a 1,200 inv. i kommunen. Kyrka, skola, telefonstation, handlande och hantverkare. Läkare i Sollefteå, 20 km. Industri: Kvarn.

LÖNNEBERGA (Lönneberga kommun, Kalmar län). N. O. J. 344 km från Stockholm över Hultsfred och Linköping. Klass 2. Dyrort A. Uppbörd c:a 339,000 kronor. Tjänstgöringstid 12 timmar. Stationsföreståndare T. A. A. Tufvesson, f. 19 juli 1886. Övriga tjänstemän: 2 stationskarlar. Poststation är förenad med järnvägsstationen. Underlydande trafikplats: Råsa.

Stationssamhälle och skogstrakt med c:a 300 inv. Skola, telefonstation med telegramexp., bankkontor, handlande och hantverkare. Avstånd till kyrka 2 km. Läkare i Hultsfred, 11 km. Industri: A.-b. Brusafors-Hällefors pappersbruk, 2 km. — Lammerhatten 244 m. ö. havet.

LÖNSBODA (Örkeneds kommun, Kristianstads län). S. O. E. J. 487 km från Stockholm över Älmhult. Klass 4. Dyrort A. Uppbörd c:a 110,000 kronor. Tjänstgöringstid 8 timmar. Stationsföreståndare H. Olin, f. 20 mars 1880. Övriga tjänstemän: 1 stationskarl.

Stationssamhälle. Skogs- och bergstrakt med c:a 800 inv. Kyrka, skola, hotell, pensionat, skjutsstation, poststation, telefonstation med telegramexp. samt bankkontor. Läkare i Älmhult, 21 km. Industri: A. K. Fernströms granitindustri (svart granit). Dessutom bearbetas andra fyndigheter av ett flertal personer. Största delen av den svarta graniten exporteras till Tyskland, men på senare tid även till Amerika. Under år 1925 exporterades c:a 9,000 ton. Egendomar: Applahult 3 km, Edema 2 km, Hägghult 5 km och Ulvshult 10 km. — I orten bedrives stor spånkorgstillverkning som avsättes dels inom landet, dels exporteras till Danmark, Tyskland, Holland och Island.

LÖRSTRAND (Järvsö kommun, Gävleborgs län). S. J. IV d. 12 ts. 358 km från Stockholm. Klass 6. Dyrort B. Uppbörd c:a 30,000 kronor. Tjänstgöringstid 14 timmar. Stationsföreståndare G. T. Forsberg, f. 19 aug. 1874. Övriga tjänstemän: 1 kontorist och 1 stationskarl. Poststation är förenad med järnvägsstationen.

Stationssamhälle och åkerbrukstrakt med c:a 2,000 inv. Skola, handlande och hantverkare. Avstånd till kyrka, apotek och läkare m. m. 7 km, Järvsö. Industri: 4 sågar.

LÖSEN (Lösens kommun, Blekinge län). Ö. Bl. J. 525 km från Stockholm över Torsås, Kalmar och Berga. Klass 1. Dyrort A. Uppbörd c:a

Ur Trafikverket, museets samlingar - Sveriges Järnvägsmuseum - Trafikverket

13,000 kronor. Tjänstgöringstid 12 timmar. Stationsföreståndare A. J. Bergman, f. 10 dec. 1863. Poststation är förenad med järnvägsstationen.

Stationssamhälle och åkerbrukstrakt med c:a 150 inv. Kyrka, skola, handlande och hantverkare. Läkare i Karlskrona, 9 km. Egendomar: Fäsjö 4 km, Lösen, Stubbetorp och Öljersjö.

LÖTTORP (Högby kommun, Kalmar län). B. B. J. 43 km från Borgholm. Klass 1. Dyrort A. Uppbörd c:a 27,000 kronor. Stationsföreståndare G. Hagström, f. 7 nov. 1889. Poststation är förenad med järnvägsstationen.

Stationssamhälle och åkerbrukstrakt med c:a 100 inv. Hotell, telefonstation, handlande och hantverkare. Avstånd till kyrka och skola 1.5 km. Läkare i Borgholm. Egendomar: Horns kungsladugård 6 km, Löttorp och Vedby 3 km. — Källa ödekyrka 8 km.

LÖVBERGA (Ströms kommun, Jämtlands län). S. J. IV d. 10 ts. 721 km från Stockholm. Trafikplats. Dyrort C. Uppbörd c:a 96,000 kronor. Föreståndare A. H. Nygren, f. 30 nov. 1887. Poststation är förenad med trafikplatsen.

Trafiksamhälle. Åkerbruks- och skogstrakt med c:a 300 inv. Skola, gästgiveri, skjutsstation, telefonstation med telegramexp., handlande och hantverkare. Avstånd till kyrka, apotek och läkare 25 km, Strömsund.

LÖVESTAD (Lövestads kommun, Malmöhus län). Y. E. J. 610 km från Stockholm över Eslöv. Klass 4. Dyrort A. Uppbörd c:a 100,000 kronor. Tjänstgöringstid 15 timmar. Stationsföreståndare C. J. Brandberg, f. 11 aug. 1879. Övriga tjänstemän: 1 förste kontorsbiträde och 2 stationskarlar.

Stationssamhälle. Åkerbruks- och skogstrakt med c:a 400 inv. Kyrka, skola, läkare, hotell, pensionat, bilstation, poststation och bankkontor. Egendomar: Bärtofta 5 km, Bärtofta Nygård 7 km, Fridhill 10 km, Kristinehofs fideikommiss 13 km, Lövestads kungsgård 2 km och Bygården 5 km.

M

MACKMYRA (Valbo kommun, Gävleborgs län). S. G. G. J. 221 km från Stockholm över Sala och 192 km över Gävle och Uppsala. Klass 2. Dyrort C. Uppbörd c:a 88,700 kronor. Tjänstgöringstid 10 timmar. Stationsföreståndare A. Johansson, f. 27 aug. 1862. Övriga tjänstemän: 1 stationskarl, som vikarierar för stationsföreståndarna i Mackmyra och Sveden under tjänstledighetsdagar. Underlydande trafikplats: Överhärde.

Industrisamhälle. Åkerbruks- och skogstrakt med c:a 300 inv. Skola, läkare, poststation, handlande och hantverkare. Avstånd till kyrka 4 km. Industri: Mackmyra sulfitfabrik med ångsåg och jordbruk, Mackmyra bruk, numera endast jordbruk. Egendomar: Sofiedal 1 km, Stockbo, Tavlan 1 km och Ön 1 km. — Busstrafik Gävle—Mackmyra, Gävle—Överhärde och Gävle—Forsbacka.

© Trafikverket museers samlingar - Sveriges Järnvägsmuseum - Trafikverket



MAJENFORS

MADÄNGSHOLM (Baltaks kommun, Skaraborgs län). T. J. 374 km från Stockholm över Vartofta och Falköping. Klass 2. Dyrort A. Uppbörd c:a 85,500 kronor. Tjänstgöringstid 14 timmar. Stationsföreståndare N. Lagerström, f. 11 jan. 1879. Poststation är förenad med järnvägsstationen.

Industrisamhälle. Åkerbruks-, skogs- och bergstrakt med c:a 400 inv. Kyrka, skola, handlande och hantverkare. Läkare i Tidaholm, 5 km. Industri: Holma—Hälsinglands linspinneri och väveri-a.-b:s anläggningar med väveri, spinneri, blekeri m. m. Egendom: Madängsholm.

MAGLEHEM (Maglehems kommun, Kristianstads län). Ö. S. J. 574 km från Stockholm över Hästveda. Klass 2. Dyrort A. Uppbörd c:a 20,600 kronor. Tjänstgöringstid 9 timmar. Stationsföreståndare A. Andersson, f. 15 okt. 1865. Poststation är förenad med järnvägsstationen. — Reparationsverkstad.

Stations- och bysamhälle. Åkerbrukstrakt med c:a 1,075 inv. i kommunen. Kyrka, skola, pensionat, handlande och hantverkare. Läkare och apotek i Brösarp, 4 km. Industri: Bränneri, lövfärgningsfabrik och ångsåg. Egendom: Juleboda 2.5 km. — Fornminnena i Haväng, 10 km.

MAJENFORS (Markaryds kommun, Kronobergs län). Ma. V. J. 515 km från Stockholm över Markaryd, Värnamo och Nässjö. Klass 1. Dyrort A. Uppbörd c:a 13,000 kronor. Tjänstgörnigstid 16 timmar. Stationsföreståndare K. G. Cederholm, f. 11 juni 1879. Poststation är förenad med järnvägsstationen. Underlydande trafikplats: Putsered.

Åkerbruks- och skogstrakt med c:a 3,650 inv. Skola, handlande och hantverkare. Läkare i Markaryd, 10 km. Industri: Majenfors och Bassalts kraftstationer vid Lagan, resp. 1 à 5 km från stationen. Egendom: Flässeryd.

MALA (Vankiva kommun, Kristianstads län). H. M. J. 527 km från Stockholm över Hässleholm. Klass 1. Dyrort A. Uppbörd c:a 20,000 kronor. Tjänstgöringstid 8 timmar. Stationsföreståndare O. J. Lundh, f. 28 jan. 1876. Poststation är förenad med järnvägsstationen.

Ur Trafikverket museers samlingar - Sveriges Järnvägsmuseum - Trafikverket



MALMBERGET

Stationssamhälle och åkerbrukstrakt med c:a 300 inv. Telefonstation, handlande och hantverkare. Avstånd till kyrka 6 km, skola 1 km, läkare 10 km, Hässleholm. Industri: Bränn- och torvströfabriker. Egendomar: Mala och Myreholm 2 km.

MALMBERGET (Gällivare kommun, Norrbottens län). S. J. V d. 15 ts. 1,319 km från Stockholm. Klass 3. Dyrort G. Uppbörd c:a 755,500 kronor. Tjänstgöringstid 22 timmar. Stationsföreståndare C. J. N. Brissman, f. 28 jan. 1870. Övriga tjänstemän: 5 kontorister, 3 stationsförmän, 2 trafikbiträden, 10 stationskarlar och 3 konduktörer. Underlydande trafikplatser: Tingsvallskulle, Dennewitz, Kaptensgården, Hermelin Övre och Hermelin Nedre.

Municipal- och gruvindustrisamhälle. Bergstrakt med c:a 7,000 inv. Kyrka, skola, läkare, apotek, hotell, pensionat, skjutsstation, postkontor, telefonstation med telegramexp. samt bankkontor. Gruvor: Gällivare Malmfält (järnmalmsgruvor), ägare Luossavaara-Kiirunavaara a.-b. Brytning c:a 1,200,000 ton årligen.

MALMBY (Strängnäs landskommun, Södermanlands län). Nr. Sk. J. 87 km från Stockholm över Södertälje Södra. Klass 2. Dyrort B. Uppbörd c:a 30,400 kronor. Tjänstgöringstid 9 timmar. Stationsföreståndare E. Lindén, f. 24 jan. 1874. Underlydande trafikplats: Grundbo.

Stationssamhälle. Åkerbruks- och skogstrakt. Kyrka, skola, poststation, telefonstation, handlande och hantverkare. Avstånd till Strängnäs 5 km. Egendomar: Anneberg 2 km, Lundby 1 km, Låsta 2 km, Malmby 1 km, Vaxäng, Vånga 5 km och Ösby 3 km. — Löt, Södermanlands läns lungsotssanatorium och asyl för sinnesslöa, 2 km; Åby, utbildningsanstalt för jordbrukare, 2 km.

MALMBÄCK (Malmbäcks kommun, Jönköpings län). H. N. & V. C. J. 351 km från Stockholm över Nässjö. Klass 3. Dyrort A. Stationsföreståndare D. Andersson, f. 9 dec. 1882. Poststation är förenad med järnvägsstationen.

Industrisamhälle med c:a 400 inv. Åkerbruks- och skogstrakt. Kyrka, skola, pensionat, telefonstation, bankkontor, handlande och hantverkare. Industri: Bränn-

Ur Trafikverket museers samlingar - Sveriges Järnvägsmuseum - Trafikverket



MALMKÖPING

torv- och torvströfabriker, mek. stolfabrik, sågverk och hyvleri, A.-b. Malmbäcks träindustri, ramfabrik och ångsågar. Egendomar: Falla 7 km, Kårekulla 5 km, Söräng 8 km, Viresjö 4 km och Västanå 6 km.

MALMKÖPING (Lilla Malma kommun, Södermanlands län). Ml. Sl. J. 112 km från Stockholm över Skebokvarn. Klass 4. Dyrort B. Uppbörd c:a 167,000 kronor. Tjänstgöringstid 15 timmar. Stationsföreståndare A. H. Törnblom, f. 21 aug. 1884. Övriga tjänstemän: 1 kontorsbiträde, 2 stationskarlar, 2 elever och 1 konduktör. Underlydande trafikplatser: Eneboga och Röl Smedsta. — Järnvägsförvaltning, lokomotivstation och reparationsverkstad.

Köping med c:a 900 inv. Kyrka, skola, även kommunal mellanskola, läkare, apotek, hotell, pensionat, gästgiveri, skjutsstation, poststation, telefonstation med telegramexp. samt bankkontor. Egendomar: Fornbo 5 km, Grinda 3 km, Kova 1 km, Smedstorp 6 km och Sundby 2 km.

MALMSLÄTT (Kärna kommun, Östergötlands län). S. J. I d. 16 ts. 218 km från Stockholm över Nyköping. Klass 5. Dyrort B. Uppbörd c:a 86,700 kronor. Tjänstgöringstid 19 timmar. Stationsföreståndare J. A. Swartz, f. 26 sept. 1862. Övriga tjänstemän: 1 kontorist och 4 stationskarlar.

Stationssamhälle. Åkerbruks- och skogstrakt med c:a 1,600 inv. Kyrka, skola, läkare, pensionat, skjutsstation, poststation, telefonstation med telegramexp., handlande och hantverkare. Avstånd till Linköping 7 km. Flygmaskinsverkstäder, Flygkompaniets flyg- och spanarskolor jämte förläggningsort för en del av fortifikationen. Egendomar: Haddarp 5 km, Lagerlunda 3 km, Tolefors 4 km, Vårö Norrgård och Södergård 4 km. — Ledbergs kyrka och Ledbergs kulle 6 km.

MALMÖ CENTRAL (Malmö stad, Malmöhus län). S. J. III d. 7 ts. 600 km från Stockholm över Nyköping. Överinspektorstation. Dyrort E. Uppbörd c:a 7,800,000 kronor. Tjänstgöringstid hela dygnet. Stationsföreståndare E. Ekebergh, f. 12 maj 1866. Övriga tjänstemän:

Ur Trafikverket museers samlingar - Sveriges Järnvägsmuseum - Trafikverket



MALMSLÄTT

5 expeditionsföreståndare, 2 underinspektorer, 7 förste stationsskrivare, 29 stationsskrivare, 1 förste telegrafist, 2 kansliskrivare, 13 förste kontorister, 54 kontorister, 3 bangårdsmästare, 39 stationsförmän, 102 trafikbiträden, 2 förste portvakter, 275 stationskarlar, 21 tågmästare och 44 konduktörer. Underlydande trafikplats: Lundavägen. Övergångsstation för linjerna till Stockholm, Göteborg, Trälleborg, Simrishamn, Genarp, Ystad och Köpenhamn. — Distriktsförvaltning, sektionsledning, lokomotivstation och reparationsverkstad.

Residensstad vid Öresund med c:a 120,000 inv. Industri: Skånska Cement-a.-b., A.-b. Armerad Betong; Kockums Mek. Verkstads a.-b., tillv. av Dieselmotorer, järnvägsvagnar, emaljerade kok- och hushållskärl, hiss-, lyft- och transportanordningar av olika slag; A.-b. G. Ekström & C:os Pianofabrik; Elektriska a.-b. Chr. Berg & C:o; Nordiska Ackumulatorfabriken, glödlampsfabrikation; Malmö Metallvarufabriks a.-b., tillv. av belysningsmateriel; Malmö Armaturfabrik, tillv. av armatur för maskiner, gas, vatten och ånga; A.-b. Bleckvarufabriken, tillv. av bleckemballage; Carl Lunds Fabriks a.-b., tunnplåtsarbeten; Maskinfabriks a.-b. Thule, tillv. av metallbearbetningsmaskiner; A.-b. Addo, tillv. av räknemaskiner; A.-b. Malmö Skolästfabrik; A.-b. A. W. Nilssons Fabriker, tillv. av sportmateriel och leksaker (särskilt barnvagnar och korgvaror); A.-b. A. Påhlssons Bageri; Malmö Choklad- & Konfektfabriks a.-b. (Mazetti), Hultmans Choklad- & Konfektfabriks Nya a.-b., Ljungs Choklad- & Cacao-Fabrik och A.-b. Carl P. Påhlssons Choklad- & Konfektfabrik; Margarin A.-b. Zenith; A.-b. Malmö Förenade Bryggerier; A.-b. Malmö Vattenfabriker; A.-b. Svenska Tobaksmonopolet, fabrik för tillv. av cigarrer och cigarrcigaretter; Manufaktur A.-b., kombinerad bomullsfabrik och trikåfabrikation; L. P. Kruse & Son, bomullsväveri; A.-b. Fr. Kürzel, ullspinneri; Svenska Tricotfabrikens A.-b., Fabriks A.-b. Skandinavien, tillv. av band, knypplade spetsar, knappar m. m.; A. Svensson & C:o Snörmakerifabrik; Svenska Bindgarnsfabrikens a.-b.; Carl Holten a.-b., konfektionsfabrik; A.-b. Moresco, damkappor, dräkter och kjolar; Korsettfabriken Spirella A.-b.; A.-b. Malmö Stråhattfabrik samt Nya A.-b. Svenska Strå- och Filthattfabriken; Skånska Litografiska A.-b., Ax. Seiersen & C:o och A.-b. Köhnkes kartongfabrik och kemigrafiska A.-b.

MALMÖ VÄSTRA (Malmö stad, Malmöhus län). M. Y. J. 600 km från Stockholm. Klass 7. Dyrort E. Uppbörd c:a 450,000 kronor. Tjänst-

Trafikverket museers samlingar - Sveriges Järnvägsmuseum - Trafikverket



MALMÖ S. J.

göringstid 15 timmar. Stationsföreståndare E. H. Jönsson, f. 7 aug. 1876. Övriga tjänstemän: 2 förste stationsskrivare, 2 stationsskrivare, 3 förste kontorsbiträden, 1 kontorsbiträde, 3 stationskarlsförmän, 15 stationskarlar, 1 nattvakt, 2 notisbud och 2 bromsare. Underlydande trafikplats: Husarkasärnens lastplats. Övergångsstation för linjerna Malmö—Ystad och Malmö—Trälleborg. — Lokomotivstation.

MALUNG (Malungs kommun, Kopparbergs län). S. J. II d. 18 ts. 348 km från Stockholm över Vansbro och Ludvika och 490 km över Kristinehamn. Klass 4 B. Dyrort C. Uppbörd c:a 410,100 kronor. Tjänstgöringstid 12 timmar. Stationsföreståndare A. Hedén, f. 12 juli 1877. Övriga tjänstemän: 1 kontorist, 3 stationskarlar och 2 bromsare. Underlydande trafikplatser: Tyngen och Mobäcken.

Stationssamhälle och skogstrakt med c:a 1,000 inv. Kyrka, skola, läkare, apotek, hotell, pensionat, skjutsstation, postkontor, telefonstation med telegramexp. samt bankkontor. Industri: And. Eliassons garveri. — Vittomfattande hemslöjd i skinn- och pälsvaror.

MALUNGSFORS (Malungs kommun, Kopparbergs län). S. J. II d. 18 ts. 359 km från Stockholm över Vansbro och Ludvika och 501 km över Kristinehamn. Trafikplats. Dyrort B. Uppbörd c:a 35,500 kronor. Tjänstgöringstid 3 timmar. Föreståndare G. E. Holm, f. 16 april 1872. Poststation är förenad med trafikplatsen.

Åkerbruks- och skogstrakt med c:a 1,200 inv. Skolor, skjutsstation, handlande och hantverkare. Kyrka, apotek och läkare i Malung, 12 km.

MANTORP (Veta kommun, Östergötlands län). S. J. I d. 16 ts. 236 km från Stockholm över Nyköping och Järna. Klass 5. Dyrort A. Uppbörd c:a 80,000 kronor. Tjänstgöringstid hela dygnet. Stationsföreståndare Hj. Rydberg, f. 15 juli 1865. Övriga tjänstemän: 1 kontorist och 4 stationskarlar.

Ur Trafikverket museers samlingar - Sveriges Järnvägsmuseum - Trafikverket



MALMÖ VÄSTRA

Stationssamhälle. Åkerbruks- och skogstrakt med c:a 500 inv. Skjutstation, poststation, telefonstation, handlande och hantverkare. Kyrka och skola i Solberga, 4 km, läkare och apotek i Mjölby, 10 km.

MARBÄCK (Snöstorps kommun, Hallands län). H. B. J. 536 km från Stockholm över Bolmen och Vislanda. Klass 1. Dyrort A. Uppbörd c:a 2,500 kronor. Tjänstgöringstid 14 timmar. Stationsföreståndare M. Werner, f. 30 juli 1867. Poststation är förenad med järnvägsstationen. Underlydande trafikplats: Simlångsdalen.

Bruks- och stationssamhälle. Åkerbruks-, skogs- och bergstrakt med c:a 150 inv. Skola och handlande. Avstånd till kyrka 7 km. Läkare i Halmstad, 11 km. Industri: Kartongfabrik.

MARIANNELUND (Hässleby kommun, Jönköpings län). N. O. J. 393 km från Stockholm över Nässjö. Klass 3. Dyrort A. Uppbörd c:a 250,000 kronor. Tjänstgöringstid 7½ timmar. Stationsföreståndare G. A. Ericson, f. 13 nov. 1882. Övriga tjänstemän: 1 kontorsbiträde och 2 stationskarlar. Poststation är förenad med järnvägsstationen. Underlydande trafikplats: Emarp.

Bruks-, industri- och stationssamhälle. Skogstrakt med c:a 1,300 inv. Kyrka, skola, läkare, hotell, pensionat, gästgiveri, skjutsstation med telegramexp. samt bankkontor. Industri: Brusafors-Hällefors sulfitfabrik. Egendomar: Baggarp 3 km, Mariannelund med kvarn, såg, bryggeri och gjuteri, Wentzelholm 11 km och Viggesbo 14 km. — Jubileumsfondens sanatorium Hässleby 2 km. Till Vimmerby 20 km.

MARIEBERG (Västra Alstads kommun, Malmöhus län). L. T. J. 613 km från Stockholm över Lund. Klass 2. Dyrort A. Stationsföreståndare L. A. Nilsson, f. 3 febr. 1867. Övriga tjänstemän: 1 stationskarl. Poststation är förenad med järnvägsstationen.

Åkerbrukstrakt med c:a 1,170 inv. Handlande. Avstånd till kyrka och skola 3 km, läkare 5 km, Svedala. Industri: Minnesbergs tegelbruks-a.-b. Egendomar: Elinedal 2 km, Marieberg 0.5 km och Snapparp 2 km.

Trafikverket museers samlingar - Sveriges Järnvägsmuseum - Trafikverket



MARIEFRED

MARIEDAM (Lerbäcks kommun, Örebro län). S. J. I d. 3 ts. 229 km från Stockholm över Hallsberg. Klass 5. Dyrort A. Uppbörd c:a 100,000 kronor. Tjänstgöringstid 18 timmar. Stationsföreståndare O. W. Ekman, f. 2 okt. 1861. Övriga tjänstemän: 1 kontorist, 1 trafikbiträde och 2 stationskarlar. Poststation är förenad med järnvägsstationen.

Industri- och stationssamhälle. Åkerbruks- och skogstrakt med c:a 5,850 inv. i kommunen. Skola, hotell, skjutsstation, telefonstation med telegramexp. samt bankkontor. Avstånd till kyrka 12 km. Läkare i Askersund och Motala, resp. 25 och 45 km, bilväg. Industri: Klackjärnsfabrik, 2 torvströfabriker, 2 sågverksaffärer, skogsprodukter, såsom timmer, pappersved, löv- och barrved, träkol m. m., limsten. — Ämmebergs zinkgruvor 7 km. Egendomar: Getabo 8 km, Mariedams herrgård och Torsjö 10 km. — Stationen är vackert belägen vid sjön Skirn. C:a 1 km söder om stationen ligger Skeppsjön, utefter vars västra strand banan löper.

MARIEFRED (Kärnbo kommun, Södermanlands län). Nr. Sl. J. 76 km från Stockholm över Södertälje Södra. Klass 4. Dyrort C. Uppbörd c:a 150,000 kronor. Tjänstgöringstid 13 timmar. Stationsföreståndare M. Larsson, f. 26 juli 1881. Övriga tjänstemän: 1 stationsskrivare, 1 kontorsbiträde och 3 stationskarlar, av vilka en tjänstgör som konduktör å lokaltågen Mariefred—Läggesta. — Reparationsverkstad.

Gränsen mellan Mariefreds stad och Kärnbo kommun går genom stationsområdet, så att godsmagasinet ligger i staden och stationshuset i kommunen.
Stad invid Mälaren med c:a 1,400 inv. Vid stationen ligger Gripsholms slott. — Kärna ödekyrka 8 km. C:a 4 t. sjöresa till Stockholm.

MARIEHOLM (Reslövs kommun, Malmöhus län). L. & H. J. 576 km från Stockholm över Eslöv. Klass 4. Dyrort B. Uppbörd c:a 132,000 kronor. Tjänstgöringstid 13 ½ timmar. Stationsföreståndare J. O. A. Dahlqvist, f. 11 jan. 1869. Övriga tjänstemän: 1 kontorsbiträde och 2 stationskarlar. Poststation är förenad med järnvägsstationen.

Ur Trafikverket museers samlingar - Sveriges Järnvägsmuseum - Trafikverket



MARIESTAD

Municipal- och industrisamhälle med c:a 733 inv. Åkerbrukstrakt. Kyrka, skola, gästgiveri, skjutsstation, telefonstation med telegramexp., handlande och hantverkare. Läkare i Teckomatorp 5 km, till Eslöv 10 km. Industri: Yllefabrik och tegelbruk. Egendomar: Högestorp och Reslövsgård 1 km. — Trolleholms slott 5 km.

MARIELUND (Fundbo kommun, Uppsala län). S. R. J. 81 km från Stockholm över Uppsala. Klass 2. Dyrort B. Uppbörd c:a 21,000 kronor. Tjänstgöringstid 15 timmar. Stationsföreståndare A. Nilsson, f. 26 maj 1870.

Åkerbrukstrakt med c:a 1,130 inv. i kommunen. Poststation, telefonstation och handlande. Avstånd till kyrka och skola 3 km. Läkare i Uppsala, 15 km. Egendomar: Bred 3 km, Kasby 5 km och Marielund 1 km.

MARIESTAD (Mariestad stad, Skaraborgs län). M. M. J. 291 km från Stockholm över Gårdsjö och 305 km över Moholm. Klass 7. Dyrort C. Uppbörd c:a 650,000 kronor. Tjänstgöringstid 18 timmar. Stationsföreståndare F. Norrlander, f. 26 maj 1874. Övriga tjänstemän: 1 förste stationsskrivare, 2 stationsskrivare, 3 kontorsbiträden, 1 stationskarlsförman, 11 stationskarlar, 1 konduktör och 1 bromsare. Underlydande trafikplatser: Svanrödjan och Vallagrindar. Övergångsstation för linjerna Mariestad—Moholm, Mariestad—Skara och Mariestad—Gårdsjö. — Lokomotivstation och reparationsverkstad.

Residensstad vid Vänern med c:a 6,100 inv. Industri: Katrinefors pappersbruk, A.-b. Tidan, papp- och reseffekttillverkning (s. k. unicapapp). — 1/2 t. sjöresa till Torsö; 16 t. till Göteborg genom Göta kanal och till Stockholm c:a 2 dygn.

MARKARYD (Markaryds köping, Kronobergs län). H. M. J. 554 km från Stockholm över Hässleholm. Klass 5. Dyrort A. Uppbörd c:a 110,000 kronor. Tjänstgöringstid 16 timmar. Stationsföreståndare N. H. Waldau, f. 5 juni 1867. Övriga tjänstemän: 2 kontorsbiträden, 7 stationskarlar, 4 konduktörer och 4 packmästare. Övergångsstation för Hässleholm—Markaryds, Markaryd—Veinge och Skåne—Smålands järn-

Ur Trafikverket museers samlingar - Sveriges Järnvägsmuseum - Trafikverket



MARKARYD

vägar. — Järnvägsförvaltning, gemensam för Hässleholm—Markaryds och Markaryd—Veinge järnvägar, lokomotivstation, transformatorstation och reparationsverkstad.

Markaryd äger tvenne stationer: *Markaryd* och *Markaryd Västra,* vilka ligga mittemot varandra på ömse sidor om den gemensamma bangården.

Köping med c:a 1,000 inv. Åkerbruks- och skogstrakt. Kyrka, skolor, även lantmannaskola och lanthushållsskola, läkare, apotek, hotell, pensionat, gästgiveri, skjutsstation, postkontor, telefonstation med telegramexp. samt bankkontor. Industri: 4 snickeri- och möbelfabriker. På 4 km avstånd: Lagamills A.-b., pappersbruk, Carlsson & Nilssons vävskedsfabrik och Centraltorvströföreningen Skåne-Halland. — Markaryd är naturskönt beläget 100 m över havet. Lämplig sommaruppehållsort. Invid Markaryd den sedan 1400-talet bekanta Ulfsbäcks Kungsgård, nu prästgård, där fördraget i Sjöared undertecknades 1580, och där Gustaf II Adolf förhandlade med Kristian IV. Konungarnas porträtt i olja jämte en urkund om förhandlingarna m. fl. minnessaker förvaras i prästgården och få där beses.

MARKARYD VÄSTRA (Markaryds köping, Kronobergs län). S. S. J. 505 km från Stockholm över Värnamo och Nässjö. Klass 4. Dyrort A. Uppbörd c:a 76,700 kronor. Tjänstgöringstid 12 ½ timmar. Stationsföreståndare O. Ohlsson, f. 8 april 1873. Övriga tjänstemän: 1 kontorsbiträde och 5 stationskarlar. Övergångsstation för linjerna Åstorp—Markaryd, Värnamo—Markaryd, Hässleholm—Markaryd och Markaryd—Veinge.

MARMA (Älvkarleby kommun, Uppsala län). U. G. J. 147 km från Stockholm över Uppsala. Klass 4. Dyrort B. Uppbörd c:a 100,000 kronor. Tjänstgöringstid 16 timmar. Stationsföreståndare I. Egerström, f. 12 dec. 1878. Övriga tjänstemän: 2 stationskarlar. Underlydande trafikplats: Mehedeby. — Transformatorstation.

Stationssamhälle. Åkerbruks- och skogstrakt med c:a 9,600 inv. i kommunen. Skola, pensionat, skjutsstation, poststation, handlande och hantverkare. Avstånd till kyrka och läkare 10 km. — Marma skjutfält för artilleriets räkning i omedelbar närhet av stationen. — 1 mil till Älvkarleby kraftverk.

© Trafikverket museers samlingar - Sveriges Järnvägsmuseum - Trafikverket



MARMA

MARMAVERKEN (Söderala kommun, Gävleborgs län). S. J. IV d. 12 ts. 321 km från Stockholm. Klass 5. Dyrort C. Uppbörd c:a 303,500 kronor. Tjänstgöringstid 16 timmar. Stationsföreståndare K. E. Dahllöf, f. 16 maj 1870. Övriga tjänstemän: 1 kontorist och 3 stationskarlar. Poststation är förenad med järnvägsstationen.

Industrisamhälle. Skogs- och bergstrakt med c:a 600 inv. Skola, gästgiveri, skjutsstation, handlande och hantverkare. Avstånd till kyrka resp. 3 à 5 km, Bergvik och Söderala. Läkare i Söderhamn, 12 km. Industri: Marma sågverks-a.-b., 12 ramar, Myssje ångsåg, 2 ramar. Statens Järnvägar har 2 st. timmeruppfordringsverk, med vilka ur sjön Marmen årligen uppfordras c:a 350,000 sågtimmer och 2,500,000 kbf. pappersved, som å järnväg försändes till Stugsund.

MARSVINSHOLM (Balkåkra kommun, Malmöhus län). M. Y. J. 638 km från Stockholm över Svedala och Lund. Klass 3. Dyrort A. Uppbörd c:a 54,900 kronor. Tjänstgöringstid 11½ timmar (skd.). Stationsföreståndare A. Rydström, f. 12 maj 1878. Övriga tjänstemän: 1 komb. kontorsbiträde och stationskarl, 1 stationskarl och 1 aspirant. Poststation är förenad med järnvägsstationen.

Åkerbruks- och skogstrakt med c:a 730 inv. i kommunen. Handlande. Avstånd till kyrka 1.6 km, skola 2.8 km. Läkare i Eslöv, 6 km. Egendomar: Erikslund 4 km, Gusnava Nygård 2 km, Krageholms slott 8 km, Marsvinsholms slott 0.5 km, Orretorp 5 km och Västregård 0.5 km.

MARTEBO (Martebo kommun, Gotlands län). G. J. 17 km från Visby. Klass 1. Dyrort A. Uppbörd c:a 16,000 kronor. Tjänstgöringstid 8 timmar. Stationsföreståndare F. Karlsson, f. 22 maj 1888. Poststation är förenad med järnvägsstationen.

Stationssamhälle och åkerbrukstrakt med c:a 200 inv. Kyrka, skola, skjutsstation, telefonstation och handlande. Egendomar: Burge, Malma, Mörby och Tjuls.

MASPELÖSA (Flistads kommun, Östergötlands län). M. Ö. J. 227 km från Stockholm över Linköping. Klass 3. Dyrort A. Uppbörd c:a 70,000

Ur Trafikverket museers samlingar - Sveriges Järnvägsmuseum - Trafikverket

kronor. Tjänstgöringstid 14 timmar. Stationsföreståndare K. Lundberg, f. 3 dec. 1883. Övriga tjänstemän: 1 postbiträde. Poststation är förenad med järnvägsstationen.

Stationssamhälle och åkerbrukstrakt med c:a 700 inv. i kommunen. Kyrka, skola, skjutsstation, telefonstation, handlande och hantverkare. Avstånd till Linköping 15 km. Egendomar: Ekholmen 4 km, Hjälmsäter 12 km, Kulla 3 km, Ljungs Säby 5 km, Norra och Södra Lund 3 km, Maspelösa 1.5 km, Råby 5 km, Sjöbacken 5 km, Stora Valla 2.5 km och Vågerstad 2 km.

MATFORS (Tuna kommun, Västernorrlands län). M. Va. J. 564 km från Stockholm över Vattjom. Klass 4. Dyrort B. Uppbörd c:a 500,000 kronor. Tjänstgöringstid 8 timmar. Stationsföreståndare E. D. Johnsson, f. 21 febr. 1869. Övriga tjänstemän: 1 kontorsbiträde, 2 stationskarlar och 1 konduktör. Underlydande trafikplats: Ljungaälv. — Järnvägsförvaltning, lokomotivstation och reparationsverkstad.

Bruks-, industri- och stationssamhälle. Åkerbruks- och skogstrakt med c:a 3,000 inv. Kyrka, skola, pensionat, poststation, telefonstation med telegramexp. samt bankkontor. Läkare och apotek i Sundsvall, 20 km. Industri: Skönviks a.-b:s pappersbruk, träsliperi och sågverk, Matfors yllefabriks a.-b:s väveri och spinneri och A. Forsbergs kättingfabrik.

MATTMAR (Mattmars kommun, Jämtlands län). S. J. IV d. 10 ts. 644 km från Stockholm. Klass 6. Dyrort C. Stationsföreståndare J. O. Hedberg, f. 1 dec. 1874. Övriga tjänstemän: 1 stationskarl. Poststation är förenad med järnvägsstationen.

Skogs- och myrtrakt med c:a 1,300 inv. i kommunen. Hotell, gästgiveri, telefonstation med telegramexp., handlande och hantverkare. Avstånd till kyrka och skola 4 km, till Östersund 55 km. Industri: Kvarn, kalkbruk, sågar, hyvleri och snickerifabriker. — Storbofallet 8 km.

MEDSKOGSHEDEN (Ockelbo kommun, Gävleborgs län). S. J. IV d. 12 ts. 248 km från Stockholm. Trafikplats. Dyrort B. Föreståndare K. H. Broman, f. 15 april 1888. Övriga tjänstemän: 1 trafikbiträde. Poststation är förenad med trafikplatsen.

Åkerbruks- och skogstrakt med c:a 8,000 inv. i kommunen. Avstånd till kyrka, skola och läkare 9 km, Ockelbo.

MELLANSEL (Anundsjö kommun, Västernorrlands län). S. J. V d. 14 ts. 737 km från Stockholm. Klass 4. Dyrort A. Uppbörd c:a 40,000 kronor. Tjänstgöringstid hela dygnet. Stationsföreståndare S. A. H. Norén, f. 29 okt. 1885. Övriga tjänstemän: 3 kontorister, 1 stationsförman och 11 stationskarlar. Övergångsstation för linjen Mellansel—Örnsköldsvik. — Lokomotivstation.

Stationssamhälle med c:a 300 inv. Åkerbruks- och skogstrakt. Skola, hotell, poststation, telefonstation med telegramexp., handlande och hantverkare. Avstånd till kyrka 9 km, Anundsjö, till läkare och apotek 9 km, Bredbyn. — Stationen ligger i omedelbar närhet av Anundsjön och Moälven.

MELLANSJÖ (Ramsjö kommun, Gävleborgs län). S. J. IV d. 11 ts. 446 km från Stockholm över Krylbo. Klass 6. Dyrort B. Uppbörd c:a 30,000 kronor. Tjänstgöringstid hela dygnet. Stationsföreståndare P. O. Månsson, f. 14 jan. 1875. Övriga tjänstemän: 2 trafikbiträden. Poststation är förenad med järnvägsstationen.

Ur Trafikverket museers samlingar - Sveriges Järnvägsmuseum - Trafikverket



MELLANSEL

Stationssamhälle. Åkerbruks- och skogstrakt med c:a 100 inv. Telefonstation, handlande och hantverkare. Avstånd till kyrka 15 km, skola 3.5 km, läkare 38 km, Ånge.

MELLERUD (Holms kommun, Älvsborgs län). B. J. 488 km från Stockholm över Öxnered, Vänersborg och Herrljunga och 497 km över Ludvika. Stationsföreståndare L. G. von Sneidern, f. 13 sept. 1865. Övergångsstation för Bergslagernas, Dalslands och Dal—Västra Värmlands järnvägar. — Lokomotivstation och reparationsverkstad.

Köping med c:a 1,500 inv. Kyrka, skola, läkare, apotek, hotell, pensionat, gästgiveri, skjutsstation, postkontor, telefonstation med telegramexp. samt bankkontor. Industri: Mejerier, mek. verkstäder och såg. Egendomar: Berg 3 km, Erlandserud 1 km, Framnäs 5 km, Holm 1 km, Hällen 7 km, Mellerud, Nordkärr 5 km, Sapphult 1 km, Sverkilsbyn 7 km, Söderbyn 2 km, Vedbyholm 4 km, Västerråda 1 km och Österråda.

MELLÖSA (Lilla Mellösa kommun, Södermanlands län). O. F. W. J. 118 km från Stockholm över Flen. Klass 2. Dyrort A. Uppbörd c:a 37,500 kronor. Tjänstgöringstid 16 timmar. Stationsföreståndare G. A. Gustafsson, f. 13 febr. 1887. Övriga tjänstemän: 2 stationskarlar.

Åkerbruks-, skogs- och bergstrakt med c:a 3,000 inv. i kommunen. Kyrka, skola, poststation, telefonstation, handlande och hantverkare. Avstånd till läkare m. m. 7 km, Flen.

MESELEFORS (Vilhelmina kommun, Västerbottens län). S. J. IV d. 10 ts. 1,008 km från Stockholm. Trafikplats. Dyrort C. Föreståndare C. G. Paulsson, f. 1 juni 1894. Poststation är förenad med trafikplatsen.

Åkerbruks-, skogs- och bergstrakt. Handlande i Forsvik, 1.5 km. Läkare i Vilhelmina, 22 km.

MILLETORP (Korsberga kommun, Jönköpings län). K. J. 392 km från Stockholm över Nässjö. Klass 1. Dyrort A. Uppbörd c:a 45,000 kronor.

© Trafikverket museers samlingar - Sveriges Järnvägsmuseum - Trafikverket



MELLERUD

Tjänstgöringstid 8 timmar. Stationsföreståndare A. Elmqvist, f. 11 april 1887. Övriga tjänstemän: 1 stationskarl. Poststation är förenad med järnvägsstationen.

Stationssamhälle. Åkerbruks-, skogs- och bergstrakt med c:a 200 inv. Skola, handlande och hantverkare. Avstånd till kyrka 9 km, läkare 13 km. Industri: A.-b. Lövträförädling och Lindhammars glasbruk 4.5 km. Egendomar: Boskvarn 3 km, Herrstenstorp 1 km, Hjälmsäng 2 km, Milletorp och Sjöanäs.

MJÖBÄCK (Mjöbäcks kommun, Älvsborgs län). F. J. 464 km från Stockholm över Limmared och Falköping-Ranten. Klass 2. Dyrort A. Uppbörd c:a 35,000 kronor. Tjänstgöringstid 10 timmar. Stationsföreståndare J. A. Helander, f. 3 mars 1865. Poststation är förenad med järnvägsstationen.

Stationssamhälle. Åkerbruks- och skogstrakt med c:a 850 inv. i kommunen. Kyrka, skola, telefonstation med telegramexp., bankkontor, handlande och hantverkare. Avstånd till läkare 14 km. Industri: Snickerifabriker och sågverk. Egendom: Bossgården.

MJÖHULT (Farhults kommun, Malmöhus län). S. J. III d. 8 ts. 588 km från Stockholm över Åstorp och Hässleholm. Klass 6. Dyrort A. Uppbörd c:a 48,000 kronor. Tjänstgöringstid 13 ½ timmar. Stationsföreståndare C. J. Vendelin, f. 9 febr. 1878. Övriga tjänstemän: 1 trafikbiträde och 2 stationskarlar. Poststation är förenad med järnvägsstationen.

Stationssamhälle och åkerbrukstrakt med c:a 1,120 inv. i kommunen. Hotell, telefonstation med telegramexp., handlande och hantverkare. Avstånd till kyrka 6 km, skola 2 km. Industri: Mejeri. Egendomar: Karlsfält 3 km, Nybo och Svedberg 3 km. — Kulla Gunnarstorps slott 12 km och Sofiero slott 15 km.

MJÖLBY (Mjölby stad, Östergötlands län). S. J. I d. 16 ts 261 km från Stockholm över Katrineholm. Klass 1 B. Dyrort C. Uppbörd c:a 552,000 kronor. Tjänstgöringstid hela dygnet. Stationsföreståndare

Ur Trafikverket, museets samlingar - Sveriges Järnvägsmuseum - Trafikverket



MILLETORP

L. M. N. Dahlström, f. 22 nov. 1870. Övriga tjänstemän: 1 förste stationsskrivare, 5 stationsskrivare, 1 förste kontorist, 4 kontorister, 1 bangårdsmästare, 7 stationsförmän, 5 trafikbiträden, 70 stationskarlar, 5 tågmästare och 8 konduktörer. Övergångsstation för linjerna Mjölby—Krylbo och Mjölby—Hästholmen. — Lokomotivstation och reparationsverkstad.

Stad med c:a 6,000 inv. Åkerbruks- och skogstrakt. Industri: Möbel-, snickeri-, trikå-, sko-, karamell-, ram-, turbin- och spikfabriker, kvarnar, kristallsliperi, gjuteri och mek. verkstad. Egendomar: Berga, Egeby, Egebylund, Eriksdal, Gunnarp, Habblarp, Hadelöv, Hulterstad, Kalstad, Lärketorp, Lövsberg, Slamarp, Sörby och Sörstad.

MJÖRNSJÖ (Östads kommun, Älvsborgs län). V. G. J. 429 km från Stockholm över Gårdsjö. Klass 1. Dyrort B. Uppbörd c:a 10,000 kronor. Tjänstgöringstid 8 timmar. Stationsföreståndare N. Larsson, f. 22 okt. 1885. Poststation är förenad med järnvägsstationen.

Stationssamhälle. Åkerbruks-, skogs- och bergstrakt med c:a 1,050 inv. i kommunen. Kyrka, skola, handlande och hantverkare. Avstånd till Göteborg 45 km, läkare 20 km, Sollebrunn. Industri: Sågverk.

MOBODARNE (Mo kommun, Gävleborgs län). S. J. IV d. 12 ts. 312 km från Stockholm. Trafikplats. Dyrort C. Uppbörd c:a 15,000 kronor. Tjänstgöringstid 8 timmar. Stationsföreståndare K. A. Sundell, f. 10 febr. 1878. Poststation är förenad med trafikplatsen.

Åkerbruks- och skogstrakt med c:a 1,800 inv. i kommunen. Handlande och hantverkare. Avstånd till kyrka 5 km, skola 2 km, till Bollnäs 29 km. Industri: Sågverk och hyvleri. Egendomar: Böle 3 km, Ede 2 km, Edesberg, Gäversta 3 km, Näset 3 km, Stora Sveden, Södergård 1 km, Åkers 1 km och Östergården.

MOCKFJÄRD (Gagnefs kommun, Kopparbergs län). G. D. J. 277 km från Stockholm över Björbo. Klass 6. Dyrort B. Uppbörd c:a 60,000 kronor. Tjänstgöringstid 8 ½ timmar. Stationsföreståndare E. Wall-

Ur Trafikverket museers samlingar - Sveriges Järnvägsmuseum - Trafikverket

sten, f. 13 dec. 1883. Övriga tjänstemän: 1 stationskarl. Underlydande trafikplatser: Brötjärna och Lillstupet.

Stationssamhälle och åkerbrukstrakt med c:a 2,000 inv. Kyrka, skola, skjutsstation, poststation, telefonstation, handlande och hantverkare. Egendomar: Brötjärna 3 km med kvarn och såg, Oxelfors 0.5 km med kvarn och såg samt Tanså 3 km. — Tansväg och Tansbodarna 15 km.

MOFALLA (Mofalla kommun, Skaraborgs län). H. S. J. 360 km från Stockholm över Stenstorp. Klass 1. Dyrort A. Uppbörd c:a 16,500 kronor. Tjänstgöringstid 10 timmar. Stationsföreståndare P. A. Hall, f. 4 juli 1870. Poststation är förenad med järnvägsstationen. Underlydande trafikplats: Styrshult.

Stationssamhälle och åkerbrukstrakt med c:a 550 inv. i kommunen. Kyrka, skola, telefonstation, handlande och hantverkare. Avstånd till läkare 8 km, Hjo. Egendomar: Atteby 3 km, Bjärg 3 km, Ebbetorp 1 km, Spännefalla 5 km och Styrshult 3 km.

MOHEDA (Moheda kommun, Kronobergs län). S. J. III d. 9 ts. 406 km från Stockholm. Klass 5. Dyrort A. Uppbörd c:a 135,000 kronor. Tjänstgöringstid 20 timmar. Stationsföreståndare K. Carlsson, f. 21 febr. 1869. Övriga tjänstemän: 1 kontorist, 1 trafikbiträde och 4 stationskarlar. Underlydande trafikplats: Gränaforsa.

Stationssamhälle med c:a 1,200 inv. Åkerbruks-, skogs- och bergstrakt. Kyrka, skola, hotell, gästgiveri, skjutsstation, poststation, telefonstation med telegramexp. samt bankkontor. Avstånd till Alvesta 12 km. Industri: Torps bruks a.-b. 3 km; i stationens närhet 3 sågverk, toffelfabrik och skofabrik. Egendomar: Bastorp 3 km, Bokeholm 6 km, Ryd Fällagård 3 km, Torps gård 4 km, Vegby Toragård 2.5 km och Örsholm 6 km. — Moheda gamla kyrka och Gränaforsa hälsobrunn 4 km, Kronobergshed, mötesplats för Kronobergs regemente.

MOHOLM (Mo kommun, Skaraborgs län). S. J. II d. 5 ts. 286 km från Stockholm. Klass 4. Dyrort A. Uppbörd c:a 153,200 kronor. Tjänstgöringstid 22 ½ timmar. Stationsföreståndare O. A. Ståhlberg, f. 1 dec. 1862. Övriga tjänstemän: 3 kontorister, 1 stationsförman, 1 portvakt och 7 stationskarlar. Underlydande trafikplats: Fägre. Övergångsstation för linjen Mariestad—Moholm. — Transformatorstation.

Stationssamhälle och åkerbrukstrakt med c:a 467 inv. i kommunen. Kyrka, skola, hotell, bilstation, postkontor, telefonstation med telegramexp., bankkontor, handlande och hantverkare. Läkare i Töreboda och Mariestad, resp. 13 à 12 km. Industri: Moholms valskvarn. Egendomar: Armeneby 3 km, Aspetorp 7 km, Bygården Fimmerstad, Gäddenäs, Jungfrugården 12 km, Gäddenäs, Västergården, Hageby 5 km, Hjälstad 1 km, Holmen, Humstorp 3 km, Jordstorp 7 km, Karlstorp, Krabbängen, Kyrketorp 4 km, Ljungås 6 km, Mockeltorp 7 km, Mogården, Moholm, Myckeltorp 7 km, Nyborg, Pulsängen, Remmestorp 11 km, Rya Backgården, Ryholm 15 km, Smedbybacke 2 km, Stensfält 6 km, Sträte 2 km, Sveneby 7 km, Säckestad 7 km, Vassgården 7 km och Önnerud.

MOLIDEN (Mo kommun, Västernorrlands län). S. J. V d. 14 ts. 746 km från Stockholm. Trafikplats. Dyrort A. Uppbörd c:a 23,400 kronor. Tjänstgöringstid 8 ½ timmar. Föreståndare K. Samuelsson, f. 21 okt. 1879.

Ur Trafikverket museers samlingar - Sveriges Järnvägsmuseum - Trafikverket



MON

Åkerbruks- och skogstrakt med c:a 2,000 inv. Gästgiveri, skjutsstation, poststation, telefonstation med telegramexp., handlande och hantverkare. Läkare i Örnsköldsvik, 20 km.

MOLKOM (Nyeds kommun, Värmlands län). B. J. 356 km från Stockholm över Ludvika. Stationsföreståndare C. Silfverhielm, f. 11 juni 1870.

Stationssamhälle. Åkerbruks- och skogstrakt med c:a 5,400 inv. i kommunen. Kyrka, skola, läkare, apotek, hotell, pensionat, gästgiveri, skjutsstation, postexpedition, telefonstation med telegramexp. samt bankkontor. Industri: Dala väveri-a.-b. Molkoms kvarn och grynverk. Egendomar: Fösked, Kärn 5 km, Molkom 1 km, Norum 9 km och Råglanda 6 km. — Nyeds kyrka 1 km, Jakobsberg, Värmlands läns folkhögskola och lantmannaskola 1 km.

MON (Töftedals kommun, Älvsborgs län). D. J. 637 km från Stockholm över Mellerud och Göteborg och 553 km över Mellerud, Åmål och Ludvika. Klass 7. Dyrort B. Uppbörd c:a 30,000 kronor. Tjänstgöringstid 18 timmar. Stationsföreståndare O. R. V. Pira, f. 15 juli 1884. Övriga tjänstemän: 1 förste kontorsbiträde, 1 kontorsbiträde och 3 stationskarlar. Poststation är förenad med järnvägsstationen och avlönar postverket 1 biträde.

Stationssamhälle. Åkerbruks-, skogs- och bergstrakt med c:a 100 inv. Skola, tullkammare, skjutsstation, telefonstation och handlande. Avstånd till kyrka 9 km, läkare 12 km. Egendomar: Bön 12 km, Loviseholm 16 km och Mon. — 7 km till norska gränsen.

MORA (Morastrands köping, Kopparbergs län). S. J. II d. 18 ts. 511 km från Stockholm över Kristinehamn och 363 km över Storvik. Klass 3. Dyrort D. Uppbörd c:a 600,000 kronor. Tjänstgöringstid 16 timmar. Stationsföreståndare Hj. Trolander, f. 7 juni 1862. Övriga tjänstemän: 1 förste stationsskrivare, 1 stationsskrivare, 1 förste kontorist, 2 kontorister, 2 stationsförmän och 22 stationskarlar. Underlydande trafikplats: Saxviken. Övergångsstation för Gävle—Dala järnväg.

Ur Trafikverket museers samlingar - Sveriges Järnvägsmuseum - Trafikverket



MORA

Köping med c:a 1,300 inv. Turistort. Kyrka, skolor (även komm. mellanskola, folkhög- och lantmannaskola), läkare, apotek, hotell, pensionat, gästgiveri, skjutsstation, postkontor, telegraf- och telefonstation samt bankkontor. Industri: A.-b. Dalarnes sågverk, And. Mattssons verkstäder, åkdonsfabriker, knivfabriker m. m. Egendomar: Kristineberg och Tomtebo. — Sevärdheter: Zorns Vasastaty, Zorns gammelgård, belägen invid folkhögskolan, samt Vasamonumentet i Utmeland.

MORA NORET (Mora kommun, Kopparbergs län). G. D. J. 361 km från Stockholm över Storvik. Klass 5. Dyrort C. Uppbörd c:a 200,000 kronor. Tjänstgöringstid 16 timmar. Stationsföreståndare G. E. Bergman, f. 16 sept. 1871. Övriga tjänstemän: 1 kontorsbiträde, 3 stationskarlar, 4 konduktörer och 4 bromsare. Underlydande trafikplatser: Morkarlby och Färnäs. — Lokomotivstation.

Industri- och stationssamhälle. Åkerbrukstrakt med c:a 1,200 inv. Poststation, länslasarett, handlande och hantverkare. Stor sågverksindustri, Siljans Sågverks-a.-b. med 3 kolugnar; Harvikens Träd-a.-b. Timmersorteringsställe (8, 10 à 12 milj. timmer pr år).

MORGONGÅVA (Vittinge kommun, Västmanlands län). S. J. I d. 2 ts. 107 km från Stockholm. Klass 5. Dyrort B. Uppbörd c:a 100,000 kronor. Tjänstgöringstid 15 timmar. Stationsföreståndare F. A. Lagerkvist, f. 20 juni 1862. Övriga tjänstemän: 1 kontorist, 1 trafikbiträde och 2 stationskarlar.

Industri- och stationssamhälle. Åkerbrukstrakt med c:a 600 inv. Skola, hotell, pensionat, poststation, telefonstation, handlande och hantverkare. Avstånd till kyrka 6 km. Läkare i Heby, 7 km. Industri: A.-b. Västeråsmaskiner, tillv. lantbruksmaskiner av alla slag, såsom slåttermaskiner, såmaskiner, hästräfsor, tröskverk m. m. Egendomar: Axsjö 2 km, Brunkebo 3 km, Gårdsjö 5 km, Hjulsmyra 12 km, Molnebo 4 km, Ramsjö 1 km, Snesholm och Vansjö 6 km.

MORJÄRV (Töre kommun, Norrbottens län). S. J. V d. 13 ts. 1,218 km från Stockholm. Klass 6. Dyrort C. Uppbörd c:a 159,000 kronor. Tjänstgöringstid 10 timmar. Stationsföreståndare O. A. Hägglund,

© Trafikverket museers samlingar - Sveriges Järnvägsmuseum - Trafikverket



MORMORSGRUVAN

f. 2 okt. 1879. Övriga tjänstemän: 1 trafikbiträde och 1 stationskarl. Underlydande trafikplats: Räktjärv.

Stationssamhälle och åkerbrukstrakt med c:a 300 inv. Kapell, skola, hotell, gästgiveri, skjutsstation, poststation, telefonstation med telegramexp., handlande och hantverkare. Industri: Sågar.

MORMORSGRUVAN (Åtvids kommun, Östergötlands län). Ö. C. J. 243 km från Stockholm över Linköping. Klass 1. Dyrort A. Uppbörd c:a 16,200 kronor. Tjänstgöringstid 8 timmar. Stationsföreståndare A. Ahlberg, f. 29 mars 1864. Poststation är förenad med järnvägsstationen. Underlydande trafikplats: Banketorp.

Åkerbruks- och skogstrakt med c:a 5,200 inv. i kommunen. Skola, telefonstation, handlande och hantverkare. Avstånd till kyrka och läkare 7 km, Åtvidaberg. Gruvdrift har förr bedrivits i den närbelägna koppargruvan, men är numera nedlagd. Egendomar: Krogstorp 0.5 km, Kvarntorp 1 km, Närstad 0.5 km och Slättfall 1 km, samtliga lydande under Baroniet Adelswärd, Beta 3 km, Dockekulla 3 km, Långnäs 6 km, Mörtetorp 5 km och Sjövalla 4 km.

MORSHYTTAN (By kommun, Kopparbergs län). S. J. IV d. 12 ts. 179 km från Stockholm. Klass 6. Dyrort A. Stationsföreståndare A. G. Bohman, f. 24 sept. 1876. Övriga tjänstemän: 1 stationskarl. Poststation är förenad med järnvägsstationen.

Åkerbrukstrakt med c:a 6,350 inv. i kommunen. Handlande. Avstånd till kyrka och skola 6 km, Horndal, läkare i By, c:a 12 km, till Avesta 23 km. Industri: Vagn- och snickerifabrik samt träullfabrik, Rossberga.

MOSHULT (Algutsboda kommun, Kronobergs län). C. W. J. 486 km från Stockholm över Alvesta. Klass 1. Dyrort A. Uppbörd c:a 9,000 kronor. Tjänstgöringstid 10 timmar. Stationsföreståndare F. Israelsson, f. 12 april 1883. Poststation är förenad med järnvägsstationen.

Stationssamhälle. Åkerbruks- och skogstrakt med c:a 150 inv. Skola, handlande och hantverkare. Avstånd till kyrka 12 km, läkare 8 km. Industri: Torvströfabrik.

Ur Trafikverket museers samlingar - Sveriges Järnvägsmuseum - Trafikverket

MOSSTORP (Virserums kommun, Kalmar län). V. Å. H. J. 368 km från Stockholm över Hultsfred och Linköping. Klass 1. Dyrort A. Uppbörd c:a 20,000 kronor. Stationsföreståndare P. A. E. Bursell, f. 2 aug. 1869. Poststation är förenad med järnvägsstationen.

Skogs- och bergstrakt med c:a 3,430 inv. i kommunen. Handlande och hantverkare. Avstånd till kyrka c:a 5 km. Industri: Ekmöbeltillverkning, kvarnar och sågar.

MOSÅS (Mosjö kommun, Örebro län). S. J. I d. 3 ts. 215 km från Stockholm över Hallsberg. Klass 5. Dyrort B. Uppbörd c:a 45,000 kronor. Tjänstgöringstid 20 timmar. Stationsföreståndare A. J. Ek, f. 12 april 1872. Övriga tjänstemän: 1 kontorist, 1 trafikbiträde och 3 stationskarlar. Poststation är förenad med järnvägsstationen. Underlydande trafikplats: Marieberg.

Stationssamhälle och åkerbrukstrakt med c:a 1,000 inv. Skjutsstation, telefonstation, handlande och hantverkare. Avstånd till kyrka och skola 1 km, Mosjö. Läkare i Örebro, 8 km. Industri: Kvarnar, tegelbruk och torvströfabrik m. m. Egendomar: Dyringe 6 km, Herrminge 3 km, Kyrkeby 1.5 km, Råby 5 km, Sättertorp 2 km, Sörby 4 km och Torsjö.

MOTALA (Motala stad, Östergötlands län). S. J. I d. 3 ts. 268 km från Stockholm över Hallsberg. Klass 3. Dyrort D. Uppbörd c:a 583,400 kronor. Tjänstgöringstid 19 timmar. Stationsföreståndare C. A. E. Nyström, f. 16 mars 1876. Övriga tjänstemän: 1 förste stationsskrivare, 1 stationsskrivare, 1 förste kontorist, 4 kontorister, 1 stationsförman och 17 stationskarlar. Underlydande trafikplats: Norrsten. Övergångsstation för linjen till Linköping.

Stad vid Vättern med c:a 5,600 inv. Borenshults slussar i Göta kanal 3 km; buss till Vadstena och Medevi, resp. 17 och 18 km. — Ångbåtsförbindelse med Karlsborg.

MOTALA VERKSTAD (Motala landskommun, Östergötlands län). S. J. I d. 3 ts. 267 km från Stockholm över Hallsberg. Klass 5. Dyrort C. Uppbörd c:a 200,000 kronor. Tjänstgöringstid 18 timmar. Stationsföreståndare A. E. Holm, f. 20 aug. 1865. Övriga tjänstemän: 1 kontorist, 1 trafikbiträde och 4 stationskarlar. — Lokomotivstation och reparationsverkstad.

Industri- och stationssamhälle. Åkerbrukstrakt med c:a 7,000 inv. i kommunen. Hotell, bankkontor, handlande och hantverkare. Industri: A.-b. Lindholmen-Motala, A.-b. Fred. Asp, klädesfabrik, Dahlström & Löfgrens snickeriverkstäder, A. F. Anderssons & C:os smidesverkstad, David Berzelius skrädderiverkstäder, Starkenberg & Gustafssons möbelverkstad samt Karlslunds tegelbruk. Egendomar: Bergsäter, Charlottenborgs herresäte 1 km, Stora Hårstorp, Härseby, Karlshult och Villan.

MOTJÄRNSHYTTAN (Nordmarks kommun, Värmlands län). N. Kl. J. 377 km från Stockholm över Filipstad och Kristinehamn. Klass 2. Dyrort A. Uppbörd c:a 157,600 kronor. Stationsföreståndare M. V. Holmström, f. 5 maj 1872.

Skogs- och bergstrakt med c:a 2,150 inv. i kommunen. Skola, skjutsstation, poststation, handlande och hantverkare. Bruk: Motjärnshyttans masugn, ägare Uddeholms a.-b.

Ur Trafikverket museers samlingar - Sveriges Järnvägsmuseum - Trafikverket



MOTALA

MULLHYTTEMO (Kvistbro kommun, Örebro län). S. J. I d. 3 ts. 260 km från Stockholm över Örebro Södra. Klass 6. Dyrort A. Uppbörd c:a 131,000 kronor. Tjänstgöringstid 8 timmar. Stationsföreståndare C. E. Heffner, f. 10 febr. 1867. Övriga tjänstemän: 2 stationskarlar. Poststation är förenad med järnvägsstationen. Underlydande trafikplatser: Dormen och Ingvaldstorp.

Industri- och stationssamhälle. Åkerbruks-, skogs- och bergstrakt med c:a 600 inv. Pensionat, telefonstation med telegramexp., bankkontor, handlande och hantverkare. Avstånd till kyrka 5 km, skola 0.5 km, läkare 11 km. Industri: Kvarn, snickeri-, torvmull- och torvströfabriker. Egendomar: Mullersäter 1 km, Strömsborg 1 km och Västanås 3 km. — Bålby herresäte 5 km, Borgarsjö skansar på Kilsbergen 6 km.

MULLSJÖ (Nykyrka kommun, Skaraborgs län). S. J. II d. 5 ts. 381 km från Stockholm över Falköping-Ranten. Klass 4B. Dyrort A. Tjänstgöringstid 16 timmar. Stationsföreståndare R. Hjelmér, f. 5 jan. 1872. Övriga tjänstemän: 1 kontorist, 1 trafikbiträde, 2 stationskarlar och 1 postbiträde. Poststation är förenad med järnvägsstationen. Underlydande trafikplatser: Margreteholm, Furusjö och Stråken.

Stationssamhälle och skogstrakt med c:a 400 inv. Skola, hotell, pensionat, skjutsstation, telefonstation med telegramexp. samt bankkontor. Avstånd till kyrka c:a 5 km. Industri: Mindre ångsåg och vagnfabrik. Egendomar: Bosebygd 1 km, Bosebygd Norrgård 1 km, Bredared 2 km, Brunared, Bäckanäs, Ekered, Hablahester, Halvstenshult, Julared, Västra Kärr 3 km, Margreteholm 8 km, Nätered 5 km, Ryfors 4 km, Sjöryd, Stora Slätthult och Sundsered 10 km. — Stationen är belägen vid den av vackra, skogbevuxna höjder omgivna Mullsjön. — Habo träkyrka 13 km.

MULTRÅ (Multrå kommun, Västernorrlands län). Hd. S. J. 667 km från Stockholm över Sollefteå. Klass 1. Dyrort C. Uppbörd c:a 18,000 kronor. Tjänstgöringstid 11 timmar. Stationsföreståndare R. A. Tilly, f. 1 okt. 1897. Poststation är förenad med järnvägsstationen.

Trafikverket museers samlingar - Sveriges Järnvägsmuseum - Trafikverket

Åkerbruks- och skogstrakt med c:a 1,000 inv. i kommunen. Kyrka, skola, telefonstation, handlande och hantverkare. Egendomar: Klofsta och Tjäll. — 2 km från stationen ligger det bekanta Multråberget.

MUNKALJUNGBY (Munkaljungby kommun, Kristianstads län). E. K. J. 578 km från Stockholm över Klippan och Hässleholm. Klass 4. Dyrort A. Uppbörd c:a 150,000 kronor. Tjänstgöringstid 14 timmar. Stationsföreståndare K. B. N. Sjöström, f. 28 dec. 1876. Övriga tjänstemän: 1 stationsskrivare och 1 stationskarl. Poststation är förenad med järnvägsstationen. — Transformatorstation.

Stationssamhälle. Åkerbruks- och skogstrakt med c:a 800 inv. Kyrka, skola, pensionat, skjutsstation, telefonstation med telegramexp., handlande och hantverkare. Industri: Nya valskvarnen, sko- och snickerifabriker. Egendomar: Björkenäs 4 km, Stora Brandsvik 4 km, Gamlestamp 2.5 km, Hålshult 20 km, Kalkmöllan 1 km, Kroppåkra 1 km, Kärragårda 6 km, Lunnamöllan, Neuhoff 2 km, Nya Axtorp 2 km, Nyamölla 1 km, Prämmöllan 2 km, Röamölla, Rösjöholm 8 km, Skogshem 1 km, Stora Tingberg 3 km, Tofta 1 km, Torvgårda och Tostarp 5 km. — Ängelholms havsbad 10 km och Skäldervikens havsbad 12 km.

MUNKAÅGÅRD (Munkaljungby kommun, Kristianstads län). E. K. J. 580 km från Stockholm över Klippan och Hässleholm. Klass 1. Dyrort A. Uppbörd c:a 4,000 kronor. Tjänstgöringstid 14 timmar. Stationsföreståndare H. Nilsson, f. 24 febr. 1868. Poststation är förenad med järnvägsstationen.

Åkerbrukstrakt med c:a 200 inv. Avstånd till kyrka och skola 2 km, läkare 4 km. Egendomar: Bjärkeslund 1.5 km, Heagården 1 km, Ågård 2 km och Åkerslund 2 km.

MUNKEDAL (Foss kommun, Göteborgs och Bohus län). S. J. II d. 17 ts. 564 km från Stockholm över Olskroken och 489 km över Uddevalla och Herrljunga. Klass 4A. Dyrort B. Uppbörd c:a 325,300 kronor. Tjänstgöringstid 12 timmar. Stationsföreståndare A. Tobiæson, f. 25 sept. 1872. Övriga tjänstemän: 1 kontorist och 6 stationskarlar. Underlydande trafikplatser: Smedberg och Saltkällan. Övergångsstation för Lysekils järnväg.

Stationssamhälle. Åkerbruks-, skogs- och bergstrakt med c:a 4,000 inv. i kommunen. Kyrka, skola, läkare, gästgiveri, skjutsstation, postkontor, telegraf- och telefonstation samt bankkontor. Apotek i Håby, 3 km. Industri: Munkedals a.-b., papp- och pappersbruk. Egendomar: Berg 5 km, Bråland, Faleby, Lilla Foss, Hensbacka, Munkedal, Saltkällan, Smedberg, Söleby, Torp, Torreby, Vässby och Åtorp.

MUNKFLOHÖGEN (Häggenås kommun, Jämtlands län). S. J. IV d. 10 ts. 648 km från Stockholm. Klass 6. Dyrort C. Uppbörd c:a 95,350 kronor. Tjänstgöringstid 8 timmar. Stationsföreståndare K. J. A. Waldén, f. 31 okt. 1879. Övriga tjänstemän: 2 stationskarlar. Poststation är förenad med järnvägsstationen. Underlydande trafikplats: Björvallen.

Stationssamhälle och skogstrakt med c:a 800 inv. Skola, pensionat, gästgiveri, skjutsstation, telefonstation med telegramexp., handlande och hantverkare. Avstånd till kyrka 24 km, apotek och läkare 20 km.

Ur Trafikverket museers samlingar - Sveriges Järnvägsmuseum - Trafikverket



MUNKALJUNGBY

MUNKFORS (Ransäters kommun, Värmlands län). N. Kl. J. 388 km från Stockholm över Karlstad Östra. Klass 5. Dyrort A. Uppbörd c:a 480,000 kronor. Tjänstgöringstid 12 timmar. Stationsföreståndare C. L. Larsson, f. 28 jan. 1883. Övriga tjänstemän: 3 kontorsbiträden och 5 stationskarlar.

Stationssamhälle. Åkerbruks-, skogs- och bergstrakt med c:a 4,000 inv. Kyrka, skola, läkare, hotell, pensionat, gästgiveri, skjutsstation, postexpedition, telefonstation med telegramexp. samt bankkontor. Industri: Munkfors bruk, tillhörande Uddeholmsverken, järnverk med 4 lancashirehärdar, 2 martinugnar, 2 bränsstålsugnar, kallvalsverk, 5 valsverk, tråddrageri m. m.

MUNKTORP (Munktorps kommun, Västmanlands län). S. W. B. 136 km från Stockholm över Tillberga. Stationsföreståndare A. Carlsson, *f.* 9 sept. 1865.

Åkerbrukstrakt med c:a 3,000 inv. i kommunen. Kyrka, skola, poststation, telefonstation med telegraminlämning, handlande och hantverkare. Läkare i Köping, 10 km. Industri: Elektrisk kvarn. Egendomar: Dåvö 6 km, Gränby 3 km, Kårsta 3 km, Öster Lundby 2 km, Sensta 1 km, Stenby 3 km, Sörhamra 5 km, Tistersta 3 km och Östhamra 5 km.

MURJEK (Jokkmokks kommun, Norrbottens län). S. J. V d. 15 ts. 1,231 km från Stockholm. Klass 5. Dyrort E. Uppbörd c:a 125,000 kronor. Tjänstgöringstid hela dygnet. Stationsföreståndare K. G. Bodin, f. 21 sept. 1882. Övriga tjänstemän: 1 kontorist och 3 stationskarlar. Poststation är förenad med järnvägsstationen.

Stationssamhälle och skogstrakt med c:a 400 inv. Skola, hotell, gästgiveri, skjutsstation, telefonstation med telegramexp., handlande och hantverkare. Avstånd till kyrka och läkare 63 km, Jokkmokk.

MYRA (Norra Råda kommun, Värmlands län). N. Kl. J. 404 km från Stockholm över Karlstad Östra och Laxå. Klass 1. Dyrort B. Uppbörd

Ur Trafikverket museers samlingar - Sveriges Järnvägsmuseum - Trafikverket



MUNKAÅGÅRD

c:a 50,000 kronor. Tjänstgöringstid 8 timmar. Stationsföreståndare A. F. Andersson, f. 18 febr. 1890. Övriga tjänstemän: 1 stationskarl.

Stationssamhälle. Åkerbruks- och skogstrakt med c:a 1,000 inv. Skola, poststation och handlande. Avstånd till kyrka 5 km, läkare 12 km.

MYRESJÖ (Myresjö kommun, Jönköpings län). Hv. S. J. 380 km från Stockholm över Sävsjö. Klass 1. Dyrort A. Uppbörd c:a 30,500 kronor. Tjänstgöringstid 10 timmar. Stationsföreståndare Hj. Källström, f. 29 juli 1882. Poststation är förenad med järnvägsstationen. Underlydande trafikplatser: Smålands Hällinge och Hultaby.

Stationssamhälle. Åkerbruks- och skogstrakt med c:a 1,000 inv. i kommunen. Kyrka, skola, hotell, pensionat, handlande och hantverkare. Egendomar: Bjädesjö 3.5 km, Bjädesjöholm 3 km, Drakulla, Karlsgård, Nederby 3 km, Norrby 5 km, Norregård och Torp 5 km.

MYRHEDEN (Jörns kommun, Västerbottens län). S. J. V d. 13 ts. 1,033 km från Stockholm. Klass 6. Dyrort C. Uppbörd c:a 60,000 kronor. Tjänstgöringstid 17 timmar. Stationsföreståndare L. A. Marklund, f. 13 jan. 1880. Övriga tjänstemän: 1 trafikbiträde. Poststation är förenad med järnvägsstationen.

Stationssamhälle. Åkerbruks-, skogs- och bergstrakt med c:a 150 inv. Skola, gästgiveri, skjutsstation, telefonstation med telegramexp. och handlande. Avstånd till läkare, apotek, bankkontor etc. 33 km, Jörn.

MÅLASKOG (Ryssby kommun, Kronobergs län). K. V. B. J. 447 km från Stockholm över Vislanda. Klass 2. Dyrort A. Uppbörd c:a 30,000 kronor. Tjänstgöringstid 11 timmar. Stationsföreståndare O. V. Johanson, f. 29 sept. 1888. Övriga tjänstemän: 1 stationskarl och 1 elev.

Ur Trafikverket museers samlingar - Sveriges Järnvägsmuseum - Trafikverket



MUNKFLOHÖGEN

Poststation är förenad med järnvägsstationen. Underlydande trafikplatser: Ääng och Mörhult.

Industri- och stationssamhälle. Skogs- och bergstrakt med c:a 2,500 inv. i kommunen. Skola, telefonstation, handlande och hantverkare. Avstånd till kyrka 5 km, läkare 21 km, Ljungby. Industri: Brytning av svart granit för export till Amerika och Tyskland. Egendomar: Granhult 7 km, Gäddeboda 7 km, Hokadal, Lammakulla 10 km, Långhults Mellangård, Målensås, Ranglaköp, Sälleberg 3 km, Tesås Norr-, Olovs- och Södergård 2 km och Tumhult 8 km.

MÅLERÅS (Hälleberga kommun, Kronobergs län). K. J. 441 km från Stockholm över Nässjö. Klass 3. Dyrort A. Uppbörd c:a 55,000 kronor. Tjänstgöringstid 11 timmar. Stationsföreståndare H. Swensson, f. 28 juli 1878. Övriga tjänstemän: 2 stationskarlar. Poststation är förenad med järnvägsstationen. Underlydande trafikplats: Hönöström. Övergångsstation för Kosta—Lessebo järnväg.

Stationssamhälle och skogstrakt med c:a 400 inv. Skola, hotell, pensionat, skjutsstation, telefonstation med telegramexp., handlande och hantverkare. Avstånd till kyrka 7 km, läkare 9 km. Industri: Alsterfors glasbruk 5 km, ägare A.-b. De Svenska kristallglasbruken, och Måleråsa, ägare A.-b. Strömsborgs glasbruk, m. m. Egendomar: Berghem 17 km och Silvereke. — Gullaskruvs glasbruk 8 km, Kosta glasbruk 12 km och Orrefors glasbruk 16 km.

MÅLERÅS SÖDRA (Hälleberga kommun, Kronobergs län). K. L. J. 500 km från Stockholm över Lessebo, Växjö och Alvesta och 441 km över Nässjö. Klass 1. Dyrort A. Uppbörd c:a 7,000 kronor. Tjänstgöringstid 8 timmar. Stationsföreståndare C. H. Wetterholm, f. 12 mars 1864. Övergångsstation för linjen Lessebo—Måleråsa södra. — Lokomotivstation.

MÅLILLA (Målilla kommun, Kalmar län). N. O. J. 427 km från Stockholm över Nässjö och 345 km över Hultsfred och Linköping. Klass 4. Dyrort A. Uppbörd c:a 118,600 kronor. Tjänstgöringstid 10 timmar.

Ur Trafikverket museers samlingar - Sveriges Järnvägsmuseum - Trafikverket

Stationsföreståndare P. G. Teurnberg, f. 22 febr. 1863. Övriga tjänstemän: 2 kontorsbiträden, 1 stationskarlsförman och 3 stationskarlar. Poststation är förenad med järnvägsstationen. Underlydande trafikplats: Hagelsrum beträffande samtrafik. Övergångsstation för Hvetlanda järnvägar. — Hv. J:s lokomotivstation.

Industri- och stationssamhälle. Åkerbruks- och skogstrakt med c:a 1,000 inv. Kyrka, skola, läkare, apotek, hotell, pensionat, gästgiveri, skjutsstation, telefonstation med telegramexp. samt bankkontor. Industri: Mek. verkstad och snickerifabrik. Egendom: Tillingeby 2 km.

MÅLSRYD (Toarps kommun, Älvsborgs län). B. A. J. 432 km från Stockholm över Borås och Herrljunga. Klass 2. Dyrort B. Uppbörd c:a 60,000 kronor. Tjänstgöringstid 10 timmar. Stationsföreståndare A. H. Andersson, f. 9 sept. 1870. Övriga tjänstemän: 2 stationskarlar. Poststation är förenad med järnvägsstationen.

Industri- och stationssamhälle. Åkerbruks- och skogstrakt med c:a 400 inv. Kyrka, skola, skjutsstation, telefonstation, handlande och hantverkare. Industri: A.-b. J. A. Pettersson & C:o, konfektionsfabrik. Egendomar: Bygd, Germundared, Lindås, Målsryd, Nygård och Skäftingsbacka.

MÅNSARP (Månsarps kommun, Jönköpings län). H. N. & V. C. J. 391 km från Stockholm över Jönköping och Nässjö. Klass 2. Dyrort A. Uppbörd c:a 40,000 kronor. Tjänstgöringstid 12 timmar. Stationsföreståndare T. F. Wibling, f. 13 aug. 1875. Övriga tjänstemän: 1 stationskarl. Poststation är förenad med järnvägsstationen. Underlydande trafikplats: Ekeryd. Sköts som fullständig station av Månsarp med biträde av en platsvakt.

Stationssamhälle. Åkerbruks-, skogs- och bergstrakt med c:a 300 inv. Kyrka, skola, telefonstation, bankkontor, handlande och hantverkare. Läkare och apotek i Jönköping, 16 km. Industri: Ängsfors snickerifabrikers filialfabrik samt sågverks- och annan trävaruindustri. Egendomar: Renstorp 6 km och Vederyd 6 km.

MÅNSTADSKULLE (Månstads kommun, Älvsborgs län). H. N. & V. C. J. 413 km från Stockholm över Falköping-Ranten. Klass 1. Dyrort A. Uppbörd c:a 30,000 kronor. Tjänstgöringstid 8 timmar. Stationsföreståndare A. Brandow, f. 15 nov. 1878. Poststation är förenad med järnvägsstationen.

Stationssamhälle och åkerbrukstrakt med c:a 600 inv. i kommunen. Kyrka, skola, telefonstation med telegramexp., handlande och hantverkare. Läkare i Ulricehamn, 21 km. Egendomar: Björdal 3 km, Björnarp 2 km, Bredaryd 3 km, Bruntorp 2 km, Månstad 1 km, Reutersberg 6 km, Sibbbarp 5 km och Slumsvik 3 km.

MÄLARBADEN (Torshälla landskommun, Södermanlands län). Nr. Sl. J. 130 km från Stockholm över Södertälje Södra. Klass 1. Dyrort B. Uppbörd c:a 16,000 kronor. Stationsföreståndare C. O. G:son Palm, f. 13 okt. 1860. Poststation är förenad med järnvägsstationen, vilken endast är öppen under tiden 16 maj—15 september.

Åkerbrukstrakt med c:a 2,800 inv. i Torshälla landskommun. Telefonstation och handlande. Avstånd till Torshälla c:a 3 km. Egendomar: Mälarbaden och Väsbyholm.

Ur Trafikverket museers samlingar - Sveriges Järnvägsmuseum - Trafikverket



MÄRSERUM

MÄRSERUM (Åryds kommun, Blekinge län). B. K. B. 526 km från Stockholm över Karlshamn och Vislanda. Klass 2. Dyrort A. Uppbörd c:a 50,000 kronor. Tjänstgöringstid 11 timmar. Stationsföreståndare O. E. Lowén, f. 23 sept. 1885. Övriga tjänstemän: 1 kontorsbiträde och 1 stationskarl. Poststation är förenad med järnvägsstationen. Underlydande trafikplats: Elisberg.

Stationssamhälle. Åkerbruks-, skogs- och bergstrakt med c:a 2,100 inv. i kommunen. Kyrka, skola, pensionat, bilstation, telefonstation, handlande och hantverkare. Avstånd till läkare 16 km. Industri: Stenhuggerier, sysselsättande ett 100-tal arbetare. Egendomar: Bökemåla, Eriksberg, Märserum 1 km, Tockarp 2 km och Törneryd 3 km.

MÄRSTA (Husby-Ärlinghundra kommun, Stockholms län). S. J. I d. 2 ts. 37 km från Stockholm. Klass 5. Dyrort C. Uppbörd c:a 161,100 kronor. Tjänstgöringstid 21 timmar. Stationsföreståndare L. A. Strömberg, f. 17 jan. 1863. Övriga tjänstemän: 1 kontorist, 2 trafikbiträden och 6 stationskarlar. Underlydande trafikplats: Odensala.

Åkerbrukstrakt med c:a 1,100 inv. i kommunen. Kyrka, skola, poststation, telefonstation, handlande och hantverkare. Läkare i Sigtuna och Knivsta, resp. 10 à 12 km. Egendomar: Arenberga, Brista, Broby, Husby by, Kolsta, Kättsta, Lövstaholm, Måby, Nymärsta, Rolsta, Steninge, Sätuna, Tollsta, Tomta, Valsta och Älgesta. — Stationen förmedlar trafiken för Sigtuna stad.

MÄSSBACKEN (Orsa kommun, Kopparbergs län). S. J. IV d. D. Hd. J. ts. 387 km från Stockholm över Orsa, Mora och Storvik. Klass 2. Dyrort A. Uppbörd c:a 57,000 kronor. Tjänstgöringstid 8 ½ timmar. Stationsföreståndare K. H. Mattsson, f. 20 juni 1877. Övriga tjänstemän: 1 stationskarl. Poststation är förenad med järnvägsstationen. Underlydande trafikplats: Kallholsfors.

Stationssamhälle och skogstrakt med c:a 1,200 inv. Skola, telefonstation, handlande och hantverkare. Avstånd till kyrka 7 km, läkare 10 km. Egendom: Fredshammar.

Ur Trafikverket museers samlingar - Sveriges Järnvägsmuseum - Trafikverket

MÖCKELN (Stenbrohults kommun, Kronobergs län). S. J. III d. 9 ts. 462 km från Stockholm över Nyköping. Klass 6. Dyrort A. Uppbörd c:a 20,000 kronor. Tjänstgöringstid 16 timmar. Stationsföreståndare A. J. Davidsson, f. 10 dec. 1870. Övriga tjänstemän: 1 trafikbiträde och 1 stationskarl. Poststation är förenad med järnvägsstationen.

Stationssamhälle. Åkerbruks-, skogs- och bergstrakt med c:a 2,960 inv. i kommunen. Hantverkare. Avstånd till kyrka 5 km, skola 3 km, läkare och apotek 4 km. Industri: A.-b. Molléns och A. K. Färnströms granitindustrier. Egendomar: Brännhult 4 km och Sånnaböke 1 km.

MÖCKHULT (Döderhults kommun, Kalmar län). N. O. J. 382 km från Stockholm över Hultsfred och Linköping. Klass 1. Dyrort B. Uppbörd c:a 12,000 kronor. Tjänstgöringstid 8 timmar. Stationsföreståndare A. K. Andersson, f. 22 jan. 1869. Poststation är förenad med järnvägsstationen.

Stationssamhälle. Åkerbruks-, skogs- och bergstrakt med c:a 4,800 inv. i kommunen. Telefonstation, handlande och hantverkare. Avstånd till kyrka 15 km, skola 2 km. Läkare i Oskarshamn, 16 km. Egendomar: Broddevik 3.5 km, Ekelund 3 km, Grönhult 2 km, Hammarsebo 2 km, Hveningehult 8 km, Möckhult 0.5 km, Lilla och Stora Möckhult, Räverum 3 km och Smältebro 5 km.

MÖLLE (Brunnby kommun, Malmöhus län). S. J. III d. 8 ts. 606 km från Stockholm över Åstorp och Hässleholm. Klass 6. Dyrort C. Uppbörd c:a 85,000 kronor. Tjänstgöringstid 14 timmar. Stationsföreståndare C. A. Walldén, f. 14 juni 1883. Övriga tjänstemän: 1 kontorist och 2 stationskarlar. Poststation är förenad med järnvägsstationen.

Municipalsamhälle och åkerbrukstrakt med c:a 900 inv. Badort. Skola, hotell, pensionat, skjutsstation, telefonstation med telegramexp. och bankkontor. Avstånd till kyrka 5 km, läkare 10 km. Egendomar: Bökebolet 1 km och Kockenhus 3 km. — Kullaberg, Kullens fyr 4 km, Arilds fiskläge och badort 8 km.

MÖLLTORP (Mölltorps kommun, Skaraborgs län). S. J. II d. 5 ts. 350 km från Stockholm över Skövde. Trafikplats. Dyrort C. Uppbörd c:a 80,000 kronor. Tjänstgöringstid 8 ½ timmar. Stationsföreståndare C. E. Haglund, f. 6 okt. 1886.

Stationssamhälle. Åkerbruks- och skogstrakt med c:a 2,300 inv. i kommunen. Kyrka, skola, pensionat, gästgiveri, skjutsstation, poststation, telefonstation med telegramexp., handlande och hantverkare. Avstånd till läkare 7 km. Industri: Forsviks bruk, 8 km. Egendomar: Backen, Dampegården, Gelsebo 5 km, Grytåsen, Mossebo och Stommen.

MÖLNBACKA (Nedre Ulleruds kommun, Värmlands län). B. J. 366 km från Stockholm över Ludvika. Stationsföreståndare J. A. Kjell, f. 22 dec. 1876.

Åkerbruks-, skogs- och bergstrakt med c:a 4,000 inv. i kommunen. Avstånd till kyrka 6 km, Mölnbacka bruks skola 2 km, läkare 6 km, handlande 4 km, skjutsstation 1 km. Industri: A.-b. Mölnbacka-Trysils trämassefabrik är belägen 6 km från stationen. Egendomar: Hedås 4 km, Höjeberg 3 km, Lustnäs, Nordsjötorp 7 km, Rosenberg 2 km och Sjövik 2 km.

Ur Trafikverket museers samlingar - Sveriges Järnvägsmuseum - Trafikverket



MÖNSTERÅS

MÖLNBO (Vårdinge kommun, Stockholms län). S. J. I d. 1 ts. 59 km från Stockholm. Klass 5. Dyrort C. Uppbörd c:a 76,000 kronor. Tjänstgöringstid 18 ½ timmar. Stationsföreståndare A. Hj. Nyrén, f. 11 mars 1866. Övriga tjänstemän: 1 kontorist, 1 trafikbiträde och 2 stationskarlar.

Stationssamhälle. Åkerbruks- och skogstrakt med c:a 400 inv. Skola, pensionat, skjutsstation, poststation, telefonstation med telegramexp., bankkontor, handlande och hantverkare. Avstånd till kyrka 4 km, läkare 7 km, Gnesta. Industri: Bomullsväveri, kvarn och såg. Egendomar: Balsberga 4 km, Edesta 8 km, Hjortsberga 4 km, Långbro 2 km, Molstaberg 5 km, Mölnbo ⅔ km, Nysund 3 km, Nådhammar 6 km, Rosendal ⅓ km, Skillöt 3 km, Norra och Södra Stene 6 km, Svalsta 6 km, Usta 5 km, Valsta 5 km och Vännebo 0.3 km.

MÖLNDAL (Mölndals stad, Göteborgs och Bohus län). G. B. J. 467 km från Stockholm över Göteborg. Klass 5. Dyrort F. Stationsföreståndare A. E. Nyström, f. 31 mars 1866. Underlydande trafikplats: Pixbo.

Stad med c:a 16,100 inv. Industri: Fässbergs elektr. kvarn, bomullsspinneri, A.-b. Forsåkers fabriker, Götafors a.-b., Yngereds kraft-a.-b., Nya a.-b. Terracotta, färgerier, kamgarnsspinneri, margarinfabriken a.-b. O. Mustad & Son, Mölndals mek. verkstad, oljeslageri, A.-b. Papyrus, pappersbruk och sulfitmassefabrik samt väverier. Egendomar: Bosgården 1 km, Gunnebo 3 km, Johannisfred 4 km, Katrineberg 1 km, Kristinedal 1 km, Kråketorp 1 km, Kärra Storegård 2 km, Lagklarebäck med större trädgård och trädgårdsskolor 1 km, Lunnagården 5 km, Lilla Åby 1 km och Stora Åby 1 km.

MÖLNDAL NEDRE (Mölndals stad, Göteborgs och Bohus län). S. J. II d. 17 ts. 466 km från Stockholm. Klass 4 A. Dyrort F. Uppbörd c:a 600,000 kronor. Tjänstgöringstid 21 timmar. Stationsföreståndare J. R. Sandahl, f. 6 febr. 1869. Övriga tjänstemän: 3 kontorister, 1 stationsförman och 7 stationskarlar.

MÖLNLYCKE (Råda kommun, Göteborgs och Bohus län). G. B. J. 473 km från Stockholm över Göteborg. Klass 4. Dyrort C. Uppbörd c:a 150,000 kronor. Tjänstgöringstid 15 timmar. Stationsföreståndare O.

Ur Trafikverket museers samlingar - Sveriges Järnvägsmuseum - Trafikverket

Stenberg, f. 24 juni 1891. Övriga tjänstemän: 1 förste kontorsbiträde, 1 kontorsbiträde och 3 stationskarlar. Underlydande trafikplats: Långenäs. — Växelstation.

Industri- och stationssamhälle. Åkerbrukstrakt med c:a 1,700 inv. Kyrka, skola, folkhögskola samt hushålls- och lanthushållsskola (Vändelsberg), skjutsstation, poststation, telefonstation med telegramexp., handlande och hantverkare. Läkare och apotek i Mölndal, 6 km. Industri: Mölnlycke väveri-a.-b. med färgeri, tryckeri och blekerier. Egendomar: Långenäs 1.5 km, Pixbo 2 km och Råda 2 km. — Omnibuslinje till Göteborg.

MÖNSTERÅS (Mönsterås köping, Kalmar län). M. Å. J. 415 km från Stockholm över Sandbäckshult, Ruda, Berga, Hultsfred och Linköping. Klass 5. Dyrort C. Uppbörd c:a 250,000 kronor. Stationsföreståndare H. Bladh, f. 31 juli 1878. Övriga tjänstemän: 1 kontorsbiträde, 2 stationskarlar, 4 konduktörer och 1 bromsare. — Lokomotivstation och reparationsverkstad.

Köping med c:a 2,000 inv. Kyrka, skola, läkare, apotek, hotell, pensionat, gästgiveri, skjutsstation, postkontor, telegraf- och telefonstation samt bankkontor. Industri: Tändsticksfabrik. Egendomar: Bistingsmåla, Bo, Forsa, Gelebo, Gränebo, Guttorp, Herrstorp, Högsmåla, Kronobäck, Västra och Östra Kråkerum, Långhult, Nynäs och Älgerum. — 4 timmars sjöresa till Borgholm.

MÖRARP (Mörarps kommun, Malmöhus län). H. H. J. 580 km från Stockholm över Hässleholm. Klass 3. Dyrort A. Uppbörd c:a 90,000 kronor. Tjänstgöringstid 8 timmar. Stationsföreståndare C. Svanqvist, f. 19 nov. 1874. Övriga tjänstemän: 1 förste kontorsbiträde och 2 stationskarlar.

Stationssamhälle och åkerbrukstrakt med c:a 1,000 inv. i kommunen. Kyrka, skola, gästgiveri, poststation, telefonstation med telegramexp., bankkontor, handlande och hantverkare. Avstånd till apotek 4 km, läkare 10 km. Egendomar: Assartorp 2 km, Axeldal 2 km, Bjärsgård 4 km, Bunketofta 6 km, Erikslund 5.5 km, Gustafsberg 3 km, Gustafsminne 5 km, Gödstorp 7 km, Hedegård 5 km, Hilmasminne 5 km, Karlsro 5 km, Kristinedal 6 km, Ljungberga 4.5 km, Lydeslund 4 km, Marielund 3 km, Mörarps gård 1 km, Norregård 3 km, Olleborg 3 km, Rosendals slott 5 km, Rosenlund 2 km och Tollarp 2 km.

MÖRBYLÅNGA (Mörbylånga köping, Kalmar län). S. Ö. J. 59 km från Borgholm. Klass 4. Dyrort C. Uppbörd c:a 210,000 kronor. Tjänstgöringstid 12 timmar. Stationsföreståndare H. Tisell, f. 20 juli 1868. Övriga tjänstemän: 2 stationskarlar. Underlydande trafikplatser: Mörbylångadalen och Resmo. — Järnvägsförvaltning.

Köping med c:a 900 inv. Skola, läkare, apotek, hotell, skjutsstation, poststation, telegraf- och telefonstation samt bankkontor. Avstånd till kyrka 2 km. Industri: Mellersta Sveriges sockerfabrik, Ölands bryggeri och mek. verkstad. Egendomar: Hedvigsborg 2 km och Mörbylånga gård 2 km. — Bårby borg 4 km. — Stationen utför spedition för ångfartygsbolaget Kalmarsund för gods till och från Kalmar. Spår till hamnar och sockerbruk.

MÖRLUNDA (Mörlunda kommun, Kalmar län). N. O. J. 353 km från Stockholm över Hultsfred och Linköping. Klass 3. Dyrort A. Uppbörd c:a 53,000 kronor. Tjänstgöringstid 8 timmar. Stationsföreståndare J. Hj. Ljungberg, f. 11 okt. 1875. Övriga tjänstemän: 1 stationskarl.

© Trafikverket museers samlingar - Sveriges Järnvägsmuseum - Trafikverket

Poststation är förenad med järnvägsstationen och avlönar postverket extra biträde.

Stationssamhälle. Åkerbruks- och skogstrakt med c:a 600 inv. Telefonstation med telegramexp., bankkontor, handlande och hantverkare. Avstånd till kyrka och skola 1.5 km, läkare och apotek 8 km. Industri: Stol- och möbelfabrik. Egendomar: Fagerhult 6 km, Sundtorp 4 km, Mörlunda 2 km, Rosenvik 4 km, Stora Sinnestad 3 km, Torp 3 km, Tulunda 3 km och Åkerö 6 km.

MÖRRUM (Mörrums kommun, Blekinge län). B. K. B. 518 km från Stockholm över Karlshamn och Vislanda. Klass 3. Dyrort A. Uppbörd c:a 101,100 kronor. Tjänstgöringstid 14 timmar. Stationsföreståndare Th. Tingberg, f. 29 juli 1878. Övriga tjänstemän: 1 stationsskrivare, 1 kontorsbiträde och 2 stationskarlar.

Stationssamhälle. Åkerbruks- och bergstrakt med c:a 2,000 inv. Kyrka, skola, skjutsstation, poststation, telefonstation med telegramexp. samt bankkontor. Läkare i Karlshamn 8 km. Industri: Laxfiske, träulls- och benmjölsfabrik, stärkelsefabriker, handelsträdgårdar, S. Mattssons charkuteri, rökeri, tvålfabrik och stenhuggeri. Egendomar: Borgen 1 km, Elleholms hovgård 4 km och Stensnäs.

MÖRSIL (Mörsils kommun, Jämtlands län). S. J. IV d. 10 ts. 655 km från Stockholm. Klass 5. Dyrort C. Uppbörd c:a 516,000 kronor. Tjänstgöringstid 8 timmar. Stationsföreståndare L. Nilsson, f. 20 febr. 1879. Övriga tjänstemän: 1 kontorist och 2 stationskarlar. Poststation är förenad med järnvägsstationen. Underlydande trafikplatser: Ocke och Äggfors.

Industrisamhälle och kurort. Åkerbruks-, skogs- och bergstrakt med c:a 1,500 inv. i kommunen. Kyrka, skola, läkare, apotek, hotell, pensionat, gästgiveri, skjutsstation, telefonstation med telegramexp. samt bankkontor. Industri: Äggfors pappersmassefabrik. Omgivningar: Storberget 2 km, Äggforsarna 3 km, Semlafallet 4 km och Storbofallet 16 km.

N

NACKA (Nacka kommun, Stockholms län). S. Sn. J. 4 km från Stockholm. Klass 3. Dyrort F. Uppbörd c:a 130,000 kronor. Tjänstgöringstid 19 timmar. Stationsföreståndare O. Österman, f. 22 maj 1870. Övriga tjänstemän: 3 stationskarlar. Underlydande trafikplats: Sickla.

Åkerbrukstrakt med c:a 10,000 inv. i kommunen. Kyrka, skola, gästgiveri, poststation, telefonstation med telegramexp., handlande och hantverkare. Läkare i Neglinge, 8 km, Stockholm, 4 km. Industri: Soda-, jäst- och tapetfabriker, A. b. Atlas Diesels mek. verkstad. Egendomar: Finntorp 1.5 km, Nacka 2 km och Stora Sickla 1 km.

NATTAVARA (Gällivare kommun, Norrbottens län). S. J. V d. 15 ts. 1,265 km från Stockholm. Klass 6. Dyrort E. Uppbörd c:a 115,000 kronor. Tjänstgöringstid 16 timmar. Stationsföreståndare P. Strömberg, f. 20 mars 1878. Övriga tjänstemän: 1 kontorist och 2 stationskarlar. Poststation är förenad med järnvägsstationen. Underlydande trafikplats: Kilvo.

© Trafikverket museers samlingar - Sveriges Järnvägsmuseum - Trafikverket

Stationssamhälle. Myr- och bergstrakt. Skola, telefonstation med telegramexp., handlande och hantverkare. Avstånd till kyrka och läkare 48 km, Gällivare. Industri: A.-b. Nattavara ångsåg. — 5 km från stationen ligger Nattavara by med c:a 300 inv.

NAVESTABRO (Ramsta kommun, Uppsala län). U. E. J. 82 km från Stockholm över Uppsala. Stationsföreståndare F. L. Lindquist, f. 28 dec. 1883. Poststation är förenad med järnvägsstationen. Underlydande trafikplats: Skärfelten.

Åkerbrukstrakt med c:a 400 inv. i kommunen. Kyrka, skola, telefonstation, handlande och hantverkare. Avstånd till läkare 16 km. Egendomar: Bragby 2 km, Hagsta 3 km, Hållberga 5 km, Kibrunna 3.5 km, Lund och Svista 2 km, Söderby 1 km, Viggeby 8 km och Årby 3 km.

NEDANSJÖ (Stöde kommun, Västernorrlands län). S. J. IV d. 11 ts. 553 km från Stockholm. Klass 6. Dyrort B. Uppbörd c:a 22,100 kronor. Tjänstgöringstid 14 timmar. Stationsföreståndare C. F. Malmqvist, f. 21 juli 1867. Övriga tjänstemän: 1 trafikbiträde och 1 stationskarl. Poststation är förenad med järnvägsstationen. Underlydande trafikplatser: Nedansjö och Hemgraven.

Stationssamhälle. Åkerbruks-, skogs- och bergstrakt med c:a 200 inv. Telefonstation med telegramexp., handlande och hantverkare. Avstånd till kyrka 15 km, skola 2 km, läkare 15 km. Industri: Skönviks kraftverk, 1 km. Egendom: Nedansjö.

NEGLINGE (Saltsjöbadens köping, Stockholms län). S. Sn. J. 14 km från Stockholm. Klass 4. Dyrort G. Uppbörd c:a 97,000 kronor. Tjänstgöringstid 19 timmar. Stationsföreståndare J. Flygare, f. 25 juli 1886. Övriga tjänstemän: 2 kontorsbiträden, 1 stationskarlsförman och 4 stationskarlar.

NELHAMMAR (Ukna kommun, Kalmar län). N. V. H. J. 254 km från Stockholm över Norsholm. Klass 2. Dyrort A. Uppbörd c:a 44,000 kronor. Stationsföreståndare K. I. Didring, f. 26 aug. 1874. Poststation är förenad med järnvägsstationen. Underlydande trafikplats: Kolsebro.

Åkerbrukstrakt med c:a 2,200 inv. i kommunen. Handlande och hantverkare. Avstånd till kyrka c:a 5 km. Egendomar: Bönemåla 6 km, Emaus 5 km, Fuld 4 km, Hudebo 8 km, Högtomta 7 km, Kulltorp 11 km, Lökerum 10 km, Melby 1 km, Målen 7 km, Rorstad 2 km, Stjälkhammar 4 km, Storhammar 1 km, Torp 1 km och Uppsalebo 7 km.

NEVA (Rämens kommun, Värmlands län). S. J. II d. 18 ts. 398 km från Stockholm över Kristinehamn och Laxå. Trafikplats. Dyrort A. Uppbörd c:a 103,000 kronor. Tjänstgöringstid 11½ timmar. Föreståndare K. J. Wallgren, f. 17 juni 1883. Övriga tjänstemän: 1 stationskarl. Poststation är förenad med trafikplatsen. Övergångsstation för linjen Neva—Hörken och Sävsnäs järnväg.

Trafiksamhälle. Åkerbruks- och skogstrakt med c:a 300 inv. Hantverkare. Avstånd till kyrka 16 km, skola 5 km, läkare 42 km och handlande 1 km. Industri: Tyfors vattensåg 6 km samt Fredriksbergs sulfit- och sulfatfabrik, belägna vid Sävsnäs järnväg, 16 km och Liljendals massafabrik, 5 km.

Ur Trafikverket museers samlingar - Sveriges Järnvägsmuseum - Trafikverket



NEDANSJÖ

NIEMISEL (Råneå kommun, Norrbottens län). S. J. V d. 13 ts. 1,176 km från Stockholm. Klass 6. Dyrort C. Uppbörd c:a 98,000 kronor. Tjänstgöringstid 8 timmar. Stationsföreståndare S. Brehmer, f. 14 aug. 1881. Övriga tjänstemän: 1 trafikbiträde och 1 stationskarl. Poststation är förenad med järnvägsstationen. Underlydande trafikplats: Bjurå.

Åkerbruks- och skogstrakt med c:a 7,800 inv. i kommunen. Skola, gästgiveri, skjutsstation, telefonstation med telegramexp., handlande och hantverkare. Avstånd till kyrka, apotek och läkare 28 km, Råneå. — Vid Råneå älv, 2 km söder om stationen, ligger "Snöberget" med utsikt över Bottniska viken och den omgivande trakten.

NISSAFORS (Källeryds kommun, Jönköpings län). B. A. J. 449 km från Stockholm över Värnamo och Nässjö. Klass 2. Dyrort A. Uppbörd c:a 40,000 kronor. Tjänstgöringstid 10 timmar. Stationsföreståndare J. W. Eliasson, f. 10 aug. 1875. Övriga tjänstemän: 1 kontorsbiträde och 1 stationskarl. Poststation är förenad med järnvägsstationen. Underlydande trafikplats: Vik.

Stationssamhälle med c:a 100 inv. Åkerbruks-, skogs- och bergstrakt. Kyrka, skola, skjutsstation, telefonstation, handlande och hantverkare. Industri: Trämassefabrik 4 km och ångsåg 1 km. Egendomar: Hjulfhult 7 km, Källerö fideikommiss och Nissafors fideikommiss 4 km.

NITTA (Södra Vings kommun, Älvsborgs län). B. U. J. 408 km från Stockholm över Ulricehamn och Falköping-Ranten. Klass 1. Dyrort B. Uppbörd c:a 30,000 kronor. Tjänstgöringstid 9 timmar. Stationsföreståndare K. S. E. Andersson, f. 21 febr. 1889.

Stationssamhälle. Åkerbruks- och skogstrakt med c:a 400 inv. Poststation, handlande och hantverkare. Avstånd till kyrka och skola 2 km. Läkare i Ulricehamn, 17 km. Industri: Kvarn, såg och elektricitetsverk, smides-, bilreparations- och mek. verkstad. Egendomar: Islanda, Kvarhegården 1 km, Nitta 0.5 km, Sjögård 17 km och Solberga 6 km. — Ån Viskan, som bildar ett större vattenfall i Nitta, flyter på 25 m. avstånd från stationens huvudspår.

© Trafikverket museers samlingar - Sveriges Järnvägsmuseum - Trafikverket



NITTKVARN

NITTKVARN (Grangärde kommun, Kopparbergs län). S. V. J. 250 km från Stockholm över Hörken och Ludvika. Dyrort B. Uppbörd c:a 12,000 kronor. Tjänstgöringstid 7 timmar. Stationsföreståndare W. Engström, f. 22 okt. 1882. Poststation är förenad med järnvägsstationen.

Stationssamhälle och skogstrakt. Handlande och hantverkare. Avstånd till kyrka 38 km, Grangärde, och 15 km, Hörken, skola 2.5 km, läkare 23 km, Grängesberg.

NJURUNDA (Njurunda kommun, Västernorrlands län). O. K. B. 596 km från Stockholm över Sundsvall. Klass 1. Dyrort C. Stationsföreståndare S. Elktin. Övriga tjänstemän: 1 stationskarl.

Åkerbruks- och skogstrakt med c:a 9,700 inv. i kommunen. Kyrka, skola, poststation, telefonstation med telegramexp., bankkontor, handlande och hantverkare. Läkare i Sundsvall, 17 km. Industri: A.-b. Njurunda industrier, tillv. yxor; kvarn, mek. verkstad och sågar.

NOL (Starrkärrs kommun, Älvsborgs län). B. J. 595 km från Stockholm över Ludvika och 479 km över Olskroken. Stationsföreståndare C. V. Classon, f. 22 mars 1877. Underlydande trafikplats: Nödinge.

Industri- och stationssamhälle. Åkerbrukstrakt med c:a 700 inv. Skola, poststation, telefonstation, handlande och hantverkare. Avstånd till kyrka 3 km. Läkare i Kungälv, 6 km. Industri: Ahlafors Nya spinneri-a.-b., Ackumulator-a.-b. Tudor, A.-b. Nol-Tingstad (konstläderfabrik) och A.-b. Syntes. Egendomar: Alafors 3 km, Storgården, Nol och Äskekärr.

NORA (Nora stad, Örebro län). N. Bs. J. 258 km från Stockholm över Ervalla och Hallsberg. Klass 6. Dyrort C. Uppbörd c:a 333,000 kronor. Tjänstgöringstid 18 timmar. Stationsföreståndare: Vakant. Övriga tjänstemän: 2 stationsskrivare, 3 kontorsbiträden, 1 stationskarlsförman, 5 stationskarlar, 1 notisbud, 9 konduktörer och 2 bromsare. Underlydande trafikplats: St. Mon. — Järnvägsförvaltning, lokomotivstation och reparationsverkstad.

Ur Trafikverket museers samlingar - Sveriges Järnvägsmuseum - Trafikverket



NORA

Stad med c:a 2,600 inv. Industri: A.-b. Sågbladsfabriken. — Hammarby bruk, 11 km, Siggebohyttan 12 km.

NORBERG (Norbergs municipalsamhälle, Västmanlands län). S. W. B. 165 km från Stockholm över Ludvika, Tillberga och Ängelsberg. Stationsföreståndare G. A. Lindbohm, f. 20 jan. 1878. Underlydande trafikplatser: Eskilsbacken, Östanmossen och Klackberg. Övergångsstation för linjen till Klackberg.

Municipalsamhälle med c:a 1,100 inv. Skogs- och bergstrakt. Kyrka, skola, tingshus, länslasarett, läkare, apotek, hotell, pensionat, postkontor, telegraf- och telefonstation samt bankkontor. Industri: Norbergs gruvfält, varur huvudsakligen järnmalm brytes dels för export och dels för olika närliggande järnbruks och hyttors behov. Egendomar: Erikslund 1 km, Karlberg och Persbo 2 km. — Engelbrektsstenen och hembygdsmuseet, Klackbergs gruvfält 3 km, Mossgruveparken och "Svinryggen", Kärrgruvan 3 km.

NORDANÅ (Görslövs kommun, Malmöhus län). M. S. J. 608 km från Stockholm över Malmö. Klass 2. Dyrort B. Uppbörd c:a 7,500 kronor. Tjänstgöringstid 14 timmar. Stationsföreståndare P. Nyström, f. 5 febr. 1869. Övriga jänstemän: 1 stationskarl. Poststation är förenad med järnvägsstationen.

Åkerbrukstrakt med c:a 350 inv. i kommunen. Kyrka, skola och handlande. Avstånd till läkare 8 km, Malmö.

NORDERÅSEN (Häggenås kommun, Jämtlands län). S. J. IV d. 10 ts. 631 km från Stockholm. Klass 6. Dyrort C. Stationsföreståndare K. G. Andersson, f. 2 juni 1871. Poststation är förenad med järnvägsstationen.

Skogs- och bergstrakt med c:a 2,500 inv. i kommunen. Telefonstation med telegramexp., handlande och hantverkare. Avstånd till kyrka och skola c:a 10 km. Läkare i Hammerdal och Östersund, 45 km. Industri: Såg och hyvleri.

Ur Trafikverket museers samlingar - Sveriges Järnvägsmuseum - Trafikverket

NORDMARK (Nordmarks kommun, Värmlands län). N. Kl. J. 365 km från Stockholm över Finnshyttan, Filipstad Östra, Kristinehamn och Laxå. Klass 1. Dyrort A. Uppbörd c:a 40,000 kronor. Tjänstgöringstid 7 ½ timmar. Stationsföreståndare A. G. Persson, f. 2 juni 1867. Övriga tjänstemän: 1 stationskarl. Underlydande trafikplatser: Nordmarksberg och Taberg.

Skogs- och bergstrakt med c:a 2,150 inv. i kommunen. Skjutsstation, telefonstation och handlande. Avstånd till kyrka och skola 3 km. Läkare i Filipstad, 17 km. Gruvfält: Nordmarks gruvor och Tabergs gruvor 5 km.

NORMLÖSA (Normlösa kommun, Östergötlands län). V. S. B. J. 236 km från Stockholm över Bränninge och Linköping. Klass 2. Dyrort A. Uppbörd c:a 24,400 kronor. Stationsföreståndare G. W. Persson, f. 1 maj 1884. Poststation är förenad med järnvägsstationen. Underlydande trafikplatser: Stagelstorp och Lindsäter.

Stationssamhälle och åkerbrukstrakt med c:a 800 inv. i kommunen. Kyrka, skola, telefonstation, bankkontor, handlande och hantverkare. Avstånd till apotek och läkare 9 km, Skänninge. Egendomar: Stora Brynstorp, Herrgården, Norra Karleby 1 km, Klackeborg 2 km, Myran 1 km, Skärkulla 2 km och Torpa.

NORRA BJÖRKE (Norra Björke kommun, Älvsborgs län). V. G. J. 413 km från Stockholm över Nossebro och Gårdsjö. Klass 1. Dyrort A. Uppbörd c:a 30,000 kronor. Tjänstgöringstid 12 timmar. Stationsföreståndare W. Lindahl, f. 7 juli 1876. Poststation är förenad med järnvägsstationen. — Växelstation.

Stationssamhälle. Åkerbruks- och skogstrakt med c:a 200 inv. Kyrka, skola, pensionat, telefonstation, handlande och hantverkare. Läkare i Trollhättan, 15 km. Industri: Elektr. såg och hyvleri, möbelfabrik. Egendomar: Håsten och Vittened 3 km.

NORRAHAMMAR (Sandseryds kommun, Jönköpings län). H. N. & V. C. J. 384 km från Stockholm över Jönköping. Klass 5. Dyrort B. Uppbörd c:a 550,000 kronor. Tjänstgöringstid 16 timmar. Stationsföreståndare J. Schönberg, f. 20 mars 1872. Övriga tjänstemän: 1 stationsskrivare, 1 kontorsbiträde och 4 stationskarlar.

Bruks- och stationssamhälle. Åkerbruks-, skogs- och bergstrakt med c:a 2,500 inv. Kyrka, skola, skjutsstation, postexpedition, telefonstation med telegramexp., handlande och hantverkare. Läkare i Jönköping, 9 km. Industri: Norrahammars bruk, ett av Sveriges största gjuterier för handelsgjutgods; bedriver även stor tillverkning av åkerbruksredskap såsom plogar, harvar, vältar, hästhackor, gräsklippare o. d. Egendomar: Flahult, Hökhult och Lilla Spånhult 2 km, Stora Spånhult 3 km, Torsvik 3.5 km, Åsa och Åsa Hulugård 3 km. — Smålands Taberg 4 km.

NORRARYD (Almundsryds kommun, Kronobergs län). K. V. B. J. 472 km från Stockholm över Vislanda. Klass 2. Dyrort A. Uppbörd c:a 15,000 kronor. Tjänstgöringstid 10 timmar. Stationsföreståndare H. Grönlund, f. 24 jan. 1881. Övriga tjänstemän: 2 stationskarlar, 1 konduktör och 1 bromsare. Poststation är förenad med järnvägsstationen. Övergångsstation för Hönshylte—Kvarnamåla järnväg. — Lokomotivstation.

Ur Trafikverket museers samlingar - Sveriges Järnvägsmuseum - Trafikverket



NORRA VRAM

Stationssamhälle. Åkerbruks- och skogstrakt med c:a 100 inv. Handlande och hantverkare. Kyrka, skola, läkare och apotek i Ryd, 2 km. Egendomar: Hönshylte 0.5 km och Vrångaböke. — Naturskön trakt. Ryds brunns- och badanstalt, 2 km.

NORRA SUNDERBYN (Nederluleå kommun, Norrbottens län). S. J. V d. 15 ts. 1,161 km från Stockholm. Klass 6. Dyrort D. Uppbörd c:a 25,000 kronor. Tjänstgöringstid 17 timmar. Stationsföreståndare E. B. Jarl, f. 16 maj 1876. Övriga tjänstemän: 1 trafikbiträde och 1 stationskarl. Poststation är förenad med järnvägsstationen.

Stationssamhälle. Åkerbruks- och skogstrakt med c:a 200 inv. Skola, telefonstation, handlande och hantverkare. Avstånd till kyrka, apotek och läkare 10 km, Gammelstad. Industri: Björns tegelbruk och Stormyrans torvströfabrik. — Växtbiologiska anstaltens försöksgård.

NORRA TÅNG (Söderåkra kommun, Kalmar län). Ö. Bl. J. 494 km från Stockholm över Kalmar, Hultsfred och Linköping. Klass 1. Dyrort A. Uppbörd c:a 15,000 kronor. Tjänstgöringstid 12 timmar. Stationsföreståndare C. J. Sjöberg, f. 18 maj 1872. Poststation är förenad med järnvägsstationen. — Växelstation.

Stationssamhälle. Åkerbruks- och skogstrakt med c:a 4,500 inv. i kommunen. Telefonstation, handlande och hantverkare. Avstånd till kyrka och läkare 16 km, skola 3 km. Egendomar: Gata, Järnsida 5 km, Södra Kärr, Kärrabo, Kärret, Laduryd, Rotavik, Sandlycke, Skeppevik 5 km, Susekulla, Torstorp 3 km, Tång och Öningaryd.

NORRA VRAM (Norra Vrams kommun, Malmöhus län). S. J. III d. 8 ts. 576 km från Stockholm över Åstorp och Hässleholm. Klass 6. Dyrort A. Uppbörd c:a 17,500 kronor. Tjänstgöringstid 13 timmar. Stationsföreståndare L. B. Larsson, f. 3 dec. 1868. Övriga tjänstemän: 1 trafikbiträde och 1 stationskarl. Poststation är förenad med järnvägsstationen.

Stationssamhälle med c:a 300 inv. Åkerbruks- och skogstrakt. Kyrka, skola, handlande och hantverkare. Läkare i Bjuv, 4 km. Industri: Fälleberga kvarn och såg och Åbromölla kvarn och såg 1 km. — Sockerbetsodling. Egendomar: Evadal, Vramsgård 1 km och Vramstorp. — Stationen ligger 1 km från Söderåsen.

© Trafikverket museers samlingar - Sveriges Järnvägsmuseum - Trafikverket

NORRFORS (Bjurholms kommun, Västerbottens län). S. J. V d. 14 ts. 800 km från Stockholm. Klass 6. Dyrort B. Uppbörd c:a 92,600 kronor. Tjänstgöringstid 9 timmar. Stationsföreståndare D. O. Moberg, f. 2 maj 1886. Övriga tjänstemän: 2 stationskarlar. Poststation är förenad med järnvägsstationen.

Stationssamhälle. Åkerbruks- och skogstrakt med c:a 60 inv. Gästgiveri, skjutsstation, telefonstation med telegramexp., handlande och hantverkare. Kyrka och läkare i Trehörningsjö, 13 km; till församlingens kyrka 50 km, Bjurholm. Industri: Klädklykfabrik. — Stationen förmedlar trafik till och från ett 20-tal byar. Postbillinje Norrfors—Fredrika—Åsele—Vilhelmina.

NORRGÅRDA (Gårdsby kommun, Kronobergs län). V. Å. H. J. 452 km från Stockholm över Växjö och Alvesta och 434 km över Hultsfred och Linköping. Klass 1. Dyrort A. Uppbörd c:a 20,000 kronor. Tjänstgöringstid 10 timmar. Stationsföreståndare A. F. Hjälm, f. 28 mars 1895. Poststation är förenad med järnvägsstationen.

Stationssamhälle och åkerbrukstrakt med c:a 50 inv. Handlande och hantverkare. Avstånd till kyrka och skola 2 km. Läkare i Växjö, 16 km, gästgiveri och skjutsstation 10 km, Norra Åreda; telefonstation 5.5 km, Rottne. Industri: Gatstenshuggeri. Egendomar: Gårdsby 2 km, Kråkenäs 9 km och Tveta 11 km.

NORRHULT (Nottebäcks kommun, Kronobergs län). V. Å. H. J. 483 km från Stockholm över Växjö och Alvesta och 403 km över Hultsfred och Linköping. Klass 2. Dyrort A. Uppbörd c:a 80,000 kronor. Tjänstgöringstid 8 timmar. Stationsföreståndare B. Bredberg, f. 26 nov. 1885. Övriga tjänstemän: 1 stationskarl. Poststation är förenad med järnvägsstationen.

Industrisamhälle och skogstrakt med c:a 700 inv. Hotell, pensionat, gästgiveri, skjutsstation, telefonstation, bankkontor, handlande och hantverkare. Avstånd till kyrka och skola c:a 5 km, Nottebäck. Läkare i Åseda, 13 km. Industri: Rosdala glasbruk, sysselsättande c:a 125 arbetare. — Stationen är belägen i synnerligen vacker trakt på högsta delen av Smålands högland 1 km från vattendelaren mellan Blekinge och Kalmar län samt intill stora landsvägen Blekinge—Stockholm.

NORRHÖG (Ramsjö kommun, Gävleborgs län). S. J. IV d. 11 ts. 440 km från Stockholm. Trafikplats. Dyrort B. Föreståndare G. E. Johansson, f. 2 maj 1896.

Skogs- och bergstrakt med c:a 1,900 inv. i kommunen. Telefonstation. Avstånd till kyrka och skola 9 km.

NORRKÖPING (Norrköpings stad, Östergötlands län). S. J. I d. 16 ts. 164 km från Stockholm över Nyköping C. Klass 1 A. Dyrort F. Uppbörd c:a 3,900,000 kronor. Tjänstgöringstid hela dygnet. Stationsföreståndare E. Zimmerman, f. 22 sept. 1869. Övriga tjänstemän: 3 expeditionsföreståndare, 1 underinspektor, 4 förste stationsskrivare, 9 stationsskrivare, 1 förste telegrafist, 7 förste kontorister, 12 kontorister, 1 kontorsbiträde, 1 bangårdsmästare, 20 stationsförmän, 16 trafikbiträden, 1 portvakt, 145 stationskarlar, 8 tågmästare och 18 konduktörer. Å stationen finnes växelstation för sektionstelefon. Underlydande trafikplatser: Östra Eneby, Karlsro, Henstaberg och Loddby. Övergångsstation

© Trafikverket museers samlingar - Sveriges Järnvägsmuseum - Trafikverket



NORRKÖPING

för linjen Norrköping—Katrineholm och Vikbolandsbanan. — Sektionsledning, lokomotivstation och reparationsverkstad.

50 st. tåg i medetal per dag. 350 st. av- och tillkopplade godsvagnar, 870 st. försålda biljetter, 1,475 st. expeditioner, 315 st. telegram, 13 st. omlastade styckegodsvagnar och 165 st. utfärdade efterkravssedlar, allt per dag. Avsänt ilgods år 1924 6,532 ton, fraktstckegods 21,768 ton och vagnslastgods 216,909 ton. Anlänt il- och fraktstyckegods 12,479 ton samt vagnslastgods 206,097 ton.

Sjö-, stapel- och fabriksstad vid Motala ströms mynning i Bråviken med c:a 60,000 inv. Industri: C:a 20 ylle- och bomullsväverier, pappersbruk, margarinfabrik, mek. verkstäder m. m.

NORRKÖPING ÖSTRA (Norrköpings stad, Östergötlands län). V. B. 164 km från Stockholm över Nyköping. Klass 8. Dyrort F. Uppbörd c:a 650,000 kronor. Tjänstgöringstid 18 timmar. Stationsföreståndare G. A. E. Eliasson, f. 15 febr. 1867. Övriga tjänstemän: 1 förste stationsskrivare, 2 stationsskrivare, 4 kontorsbiträden, 1 bangårdsmästare, 5 stationskarlsförmän, 1 trafikbiträde, 18 stationskarlar, 1 nattvakt, 1 notisbud, 11 konduktörer och 9 bromsare. Underlydande trafikplatser: Brånnestad och Björby. Övergångsstation för linjerna Norrköping—Örebro S., Norrköping—Valdemarsvik och Norrköping—Arkösund. — Järnvägsförvaltning, lokomotivstation och reparationsverkstad.

NORRSUNDET (Hamrånge kommun, Gävleborgs län). D. O. N. J. 245 km från Stockholm över Gävle och Ockelbo. Dyrort B. Stationsföreståndare H. F. Andersson, f. 19 okt. 1872. Övriga tjänstemän: 6 stationskarlar.

Industrisamhälle och skogstrakt vid Bottniska viken med c:a 2,000 inv. Skola, sjukstuga, poststation, telefonstation, handlande och hantverkare. Avstånd till kyrka 10 km. Läkare i Ockelbo, 27 km. Industri: Norrsundets sulfatfabrik och Norrsundets sågverk, ägare Kopparbergs och Hofors sågverks-a.-b., vilket bolag här även har sin utskeppningshamn.

NORRTÄLJE (Norrtälje stad, Stockholms län). S. R. J. 77 km från Stockholm. Klass 6. Dyrort C. Uppbörd c:a 408,000 kronor. Tjänst-

© Trafikverket museers samlingar - Sveriges Järnvägsmuseum - Trafikverket



NORRTÄLJE

göringstid 14 timmar. Stationsföreståndare E. V. Gauffin, f. 25 mars 1878. Övriga tjänstemän: 1 stationsskrivare, 2 kontorsbiträden, 1 stationskarlsförman, 5 stationskarlar, 1 notisbud och 3 konduktörer. Underlydande trafikplats: Malsta.

Stad med c:a 5,000 inv. Länslasarett. Industri: A.-b. Pythagoras brännoljemotorfabrik. Utflykter: Penningby slott c:a 10 km, Finsta gård och Skederids kyrka 12 km.

NORRVIDINGE (Norrvidinge kommun, Malmöhus län). S. J. III d. 8 ts. 585 km från Stockholm över Eslöv och Teckomatorp. Klass 6. Dyrort A. Uppbörd c:a 26,700 kronor. Tjänstgöringstid 18 timmar. Stationsföreståndare C. G. Holmberg, f. 6 juli 1874. Övriga tjänstemän: 1 trafikbiträde och 1 stationskarl. Poststation är förenad med järnvägsstationen.

Åkerbrukstrakt med c:a 1,030 inv. i kommunen. Kyrka, skola, handlande och hantverkare. Industri: Gissleberga valskvarn och mek. verkstad, Håstenslöv, 2 km. Egendomar: Backebo 0.5 km, Norrvidinge 2 km, Torup och Trä 2 km. Avstånd till Malmö 30 km.

NORRVIKEN (Sollentuna kommun, Stockholms län). S. J. I d. 2 ts. 17 km från Stockholm. Klass 5. Dyrort F. Uppbörd c:a 120,000 kronor. Tjänstgöringstid 19 timmar. Stationsföreståndare G. W. Hallin, f. 8 juli 1866. Övriga tjänstemän: 1 kontorist, 1 trafikbiträde och 2 stationskarlar.

Villasamhälle och åkerbrukstrakt med c:a 1,500 inv. Pensionat, poststation, telefonstation med telegramexp., handlande och hantverkare. Läkare och apotek i Stockholm och Väsby, resp. 17 och 7 km. Egendomar: Kista och Viby 1.5 km.

NORSESUND (Skallsjö kommun, Älvsborgs län). S. J. II d. 4 ts. 423 km från Stockholm. Klass 5. Dyrort B. Uppbörd c:a 65,000 kronor. Tjänstgöringstid 17 timmar. Stationsföreståndare H. Göthberg, f. 11

Ur Trafikverket museers samlingar - Sveriges Järnvägsmuseum - Trafikverket



NORRVIKEN

mars 1865. Övriga tjänstemän: 1 kontorist och 3 stationskarlar. Underlydande trafikplats: Västra Bodarne.

Åkerbruks-, skogs- och bergstrakt med c:a 2,400 inv. i Skallsjö kommun och c:a 1,560 inv. i Hemsjö kommun. Stationen är belägen på gränsen mellan dessa kommuner och utgör den sistnämnda huvudsakligast stationens trafikområde. Poststation, telefonstation med telegramexp. och handlande. Avstånd till kyrka och skola 4.5 resp. 7 km, Hemsjö och Skallsjö. Läkare och apotek i Alingsås, 11 km. — Ansenlig spånkorgstillverkning, i synnerhet kol- och vedkorgar för järnvägar m. m. Egendomar: Ingared 3 km och Solveden 2 km. — Omtyckt vistelseort för sommargäster från Göteborg.

NORSHOLM (Kimstads kommun, Östergötlands län). S. J. I d. 16 ts. 187 km från Stockholm. Klass 3. Dyrort C. Uppbörd c:a 153,000 kronor. Tjänstgöringstid hela dygnet. Stationsföreståndare Hj. M. Strejffert, f. 1 okt. 1868. Övriga tjänstemän: 2 förste kontorister, 2 kontorister, 2 stationsförmän, 15 stationskarlar jämte omlastningspersonal, varierande 2—10. Övergångsstation för linjerna Norsholm—Västervik—Hultsfred och Norra Östergötlands järnväg.

Stationssamhälle. Åkerbruks- och skogstrakt med c:a 400 inv. Skola, hotell, gästgiveri, skjutsstation, poststation, telefonstation, handlande och hantverkare. Avstånd till kyrka 4 km. Läkare i Linköping, 14 km. Industri: Träförädlings- och snickerifabrik. Egendomar: Grensholm 12 km, Norsholm, Rosendal 11 km, Runstorp 3 km, Skörtinge 6 km och Västerby 3 km.

NOSABY (Nosaby kommun, Kristianstads län). B. K. B. 551 km från Stockholm över Kristianstad och Hässleholm. Klass 1. Dyrort A. Stationsföreståndare: Vakant. Poststation är förenad med järnvägsstationen.

Åkerbrukstrakt med c:a 1,900 inv. i kommunen. Kyrka, skola, telefonstation, handlande och hantverkare. Läkare i Kristianstad, 3 km. Industri: Bränneri, Åråslöv, 1.5 km.

NOSSEBRO (Essunga kommun, Skaraborgs län). V. G. J. 396 km från Stockholm. Klass 4. Dyrort B. Uppbörd c:a 135,000 kronor. Tjänst-

© Trafikverket museers samlingar - Sveriges Järnvägsmuseum - Trafikverket

göringstid 18 timmar. Stationsföreståndare C. O. Hansson, f. 11 juli 1873. Övriga tjänstemän: 1 förste kontorsbiträde, 2 kontorsbiträden, 3 stationskarlar, 1 konduktör och 1 bromsare. Poststation är förenad med järnvägsstationen. Underlydande trafikplats: Essunga Mosse. Övergångsstation för linjen Trollhättan—Nossebro. — Lokomotivstation.

Municipalsamhälle med c:a 500 inv. Åkerbruks- och skogstrakt. Kyrka, skola, järnvägsrestaurant, hotell, pensionat, gästgiveri, skjutsstation, telefonstation med telegramexp. och bankkontor. Avstånd till kyrka 4 km. Läkare i Sollebrunn, 15 km. Industri: Kvarnar, sågverk, bryggeri, mek. verkstäder och gjuterier. Egendomar: Lilla Djupsås 3 km, Igelstorp, Stora Lunnabol och Vägatorp 3 km.

NOTVIKEN (Luleå stad, Norrbottens län). S. J. V d. 15 ts. 1,175 km från Stockholm. Klass 6. Dyrort G. Uppbörd c:a 29,600 kronor. Tjänstgöringstid 17 timmar. Stationsföreståndare A. Th. Johansson, f. 3 april 1880. Övriga tjänstemän: 1 trafikbiträde och 1 stationskarl. Poststation är förenad med järnvägsstationen. — Transformatorstation.

Statens järnvägars lokomotiv- och reparationsverkstäder. Ledningen för huvudverkstaden Notviken—Boden bosatt å platsen.

Stationssamhälle. Åkerbruks- och skogstrakt med c:a 300 inv. Småskola, handlande och hantverkare. Avstånd till kyrka 5 km, Luleå, folkskola 2 km. — Omnibuslinje uppehåller trafiken med Luleå stad 1 gång i timmen, dessutom goda tågförbindelser.

NUORTIKON (Gällivare kommun, Norrbottens län). S. J. V d. 15 ts. 1,282 km från Stockholm. Trafikplats. Dyrort E. Föreståndare J. A. Larsson, f. 9 april 1878. Övriga tjänstemän: 1 stationskarl. Poststation är förenad med trafikplatsen.

Träsktrakt. Skola och handlande. Avstånd till kyrka 31 km, Gällivare.

NYBRO (Nybro köping, Kalmar län). K. J. 470 km från Stockholm över Nässjö och 521 km över Emmaboda och Alvesta. Klass 6. Dyrort B. Uppbörd c:a 362,500 kronor. Tjänstgöringstid 16 timmar. Stationsföreståndare J. E. Elfving, f. 15 april 1869. Övriga tjänstemän: 2 stationsskrivare, 1 förste kontorsbiträde, 3 kontorsbiträden, 1 stationskarlsförman, 9 stationskarlar och 1 notisbud. Underlydande trafikplats: Börseryd. Övergångsstation för linjerna Nybro—Emmaboda och Nybro—Nässjö.

Köping med c:a 4,000 inv. Åkerbruks- och skogstrakt. Skola, läkare, apotek, hotell, pensionat, gästgiveri, skjutsstation, postkontor, telefonstation med telegramexp. och bankkontor. Avstånd till kyrka 2 km, Madesjö. Inom köpingen finnes glasbruk, ångkvarn, leksaksfabrik, spegelfabrik, 2 möbelfabriker, gjuteri, likkistfabrik, kartongfabrik, sliperier, 2 bleckslagerier och mek. verkstad samt c:a 3 km från köpingen Pukebergs glas- och lampfabrik, och vid Börseryds trafikplats tegelbruk. — Nybro brunns- och badanstalt, bekant för sitt läge på torr grusgrund intill en högväxt barrskog, är belägen strax söder om stationen. Öppen 1 juni till början av september. Egendom: Kvarneslätt.

NYBYBRUK (Torshälla landskommun, Södermanlands län). Nr. Sl. J. 127 km från Stockholm över Södertälje Södra. Klass 4. Dyrort B. Uppbörd c:a 45,000 kronor. Stationsföreståndare B. E. Hellström, f. 27 dec. 1887. Poststation är förenad med järnvägsstationen.

Ur Trafikverket museers samlingar - Sveriges Järnvägsmuseum - Trafikverket



NYBRO

Bruks- och industrisamhälle. Åkerbrukstrakt med c:a 600 inv. Handlande. Nybybruk är närmaste station för Eskilstuna stad. Industri: Nyby järnbruk med 2 martinugnar, fin-, medium-, universal- och plåtvalsverk samt klippspiksfabrik; Holmens mek. verkstad. Egendomar: Källsta och Årby.

NYGÅRD (Ale-Skövde kommun, Älvsborgs län). B. J. 486 km från Stockholm över Öxnered och Herrljunga och 577 km över Ludvika. Föreståndare C. A. Danielsson, f. 19 dec. 1874.

Åkerbruks-, skogs- och bergstrakt med c:a 1,400 inv. i kommunen. Kyrka, skola, poststation, handlande och hantverkare. Läkare i Trollhättan, 29 km. Industri: Halmhylsfabrik, kvarnar och sågar.

NYHAMMAR (Grangärde kommun, Kopparbergs län). S. W. B. 236 km från Stockholm över Ludvika. Stationsföreståndare A. E. Karlsson, f. 1 jan. 1883. Underlydande trafikplatser: Grangärde, Salån och Skallberget.

Brukssamhälle. Åkerbruks- och skogstrakt med c:a 1,000 inv. Poststation, handlande och hantverkare. Avstånd till kyrka och skola 3 km. Industri: A.-b. Nyhammars bruk med masugnar, lancashireverk, valsverk och manufakturverk samt cementtegelfabrik.

NYHAMNSLÄGE (Brunnby kommun, Malmöhus län). S. J. III d. 8 ts. 601 km från Stockholm över Åstorp och Hässleholm. Klass 6. Dyrort A. Uppbörd c:a 60,000 kronor. Tjänstgöringstid 10 timmar. Stationsföreståndare P. Andersson, f. 17 okt. 1880. Övriga tjänstemän: 1 stationskarl. Poststation är förenad med järnvägsstationen.

Stationssamhälle och åkerbrukstrakt med c:a 600 inv. Pensionat, telefonstation med telegramexp., handlande och hantverkare. Avstånd till kyrka 4 km, skola 0.5 km, läkare 6 km. Egendomar: Elishult 0.5 km och Louisefred 3 km.

NYHEM (Nyhems kommun, Jämtlands län). S. J. IV d. 11 ts. 537 km från Stockholm. Klass 6. Dyrort B. Uppbörd c:a 47,000 kronor. Tjänst-

Ur Trafikverket museers samlingar - Sveriges Järnvägsmuseum - Trafikverket

göringstid 18 timmar. Stationsföreståndare P. A. Genberg, f. 27 mars 1874. Övriga tjänstemän: 1 trafikbiträde och 1 stationskarl. Poststation är förenad med järnvägsstationen.

Stationssamhälle med c:a 200 inv. Åkerbruks- och skogstrakt. Gästgiveri, telefonstation med telegramexp., handlande och hantverkare. Avstånd till kyrka och folkskola 3 km, läkare och apotek 22 km, Bräcke. Industri: Kvarn, såg och tjärbrännerier. Egendomar: Sunneråå 7 km och Ulfsjö 3 km.

NYHYTTAN (Färnebo kommun, Värmlands län). S. J. II d. 18 ts. 343 km från Stockholm över Kristinehamn. Klass 6. Dyrort B. Tjänstgöringstid 8 timmar. Stationsföreståndare C. Holmgren, f. 2 febr. 1862. Övriga tjänstemän: 1 stationskarl. Poststation är förenad med järnvägsstationen. Övergångsstation för linjen Nyhyttan—Finnshyttan.

Stationssamhälle med c:a 40 inv. Åkerbruks-, skogs- och bergstrakt. Avstånd till kyrka, skola etc. 5 km, Filipstad. Industri: Hennickehammar 2 km, med elektrisk kraftanläggning och kvarn, ägare Uddeholms a.-b.

NYKROPPA (Kroppa kommun, Värmlands län). S. J. II d. 18 ts. 330 km från Stockholm över Kristinehamn. Klass 5. Dyrort B. Uppbörd c:a 438,900 kronor. Tjänstgöringstid 15 timmar. Stationsföreståndare J. E. Apelgren, f. 28 april 1863. Övriga tjänstemän: 1 kontorist och 4 stationskarlar.

Brukssamhälle och skogstrakt med c:a 2,000 inv. Kyrka, skola, hotell, skjutsstation, poststation, telefonstation, handlande och hantverkare. Läkare i Filipstad, 18 km. Industri: Nykroppa järnverk, ägare Uddeholms a.-b. — Hornkullens silvergruvor 4 km.

NYKVARN (Turinge kommun, Stockholms län). Nr. Sl. J. 56 km från Stockholm över Södertälje. Klass 4. Dyrort C. Uppbörd c:a 88,000 kronor. Stationsföreståndare R. N. Berglund, f. 23 sept. 1873. Poststation är förenad med järnvägsstationen.

Åkerbrukstrakt med c:a 700 inv. Skola, pensionat, handlande och hantverkare. Avstånd till kyrka 2 km. Industri: Nykvarns pappersbruk, tillv. all slags papper; kvarn och torvfabrik. Egendomar: Bommersvik 7 km, Väster och Öster Kumla 5 km, Marsta och Bångsta 3 km, Mörby 2 km, Stensätra 9 km, Ströpsta 2 km, Sundsvik 7 km, Sundsör 7 km, Sätravik 5 km, Söderby 3 km och Vibynäs 3 km.

NYKÖPING (Nyköpings stad, Södermanlands län). O. F. W. J. 160 km från Stockholm över Flen. Klass 6. Dyrort F. Uppbörd c:a 480,000 kronor. Tjänstgöringstid 18 timmar. Stationsföreståndare E. Sandeberg, f. 29 aug. 1873. Övriga tjänstemän: 4 stationsskrivare, 1 kontorsbiträde, 2 stationskarlsförmän och 11 stationkarlar. Övergångsstation för Statens järnvägar.

Residens- och industristad vid Nyköpingsåns utlopp i Östersjön med c:a 13,000 inv. Industri: Fors ullspinneri, Hargs och Periodens bomullsspinnerier, Nord. Kompaniets verkstäder, Nävekvarns bruk, Nyköpings spisbröds-a.-b., Nyköpings Storhuskvarn, Sunlight såptvål-a.-b., Wedholms mejerikärlsfabrik, A.-b. Nyköpings ekmöbelfabrik och A.-b. Nyköpings möbelverkstäder. — Sevärdheter: Nyköpingshus ruiner, rådhuset och Södermanlands museum.

NYKÖPING CENTRAL (Nyköpings stad, Södermanlands län). S. J. I d. 16 ts. 105 km från Stockholm över Järna. Klass 3. Dyrort F. Upp-

Ur Trafikverket museers samlingar - Sveriges Järnvägsmuseum - Trafikverket



NYKROPPA

börd c:a 675,000 kronor. Tjänstgöringstid hela dygnet. Stationsföreståndare C. W. Olsson, f. 22 febr. 1870. Övriga tjänstemän: 1 förste stationsskrivare, 3 stationsskrivare, 1 förste kontorist, 6 kontorister, 4 stationsförmän, 3 trafikbiträden, 26 stationskarlar och 1 tågmästare. Underlydande trafikplats: Nyköping Östra. Övergångsstation för Oxelösund—Flen—Västmanlands järnväg. — Lokomotivstation.

NYLAND (Ytterlännäs kommun, Västernorrlands län). Hd. S. J. 700 km från Stockholm över Sollefteå. Klass 4. Dyrort E. Uppbörd c:a 190,000 kronor. Tjänstgöringstid 16 timmar. Stationsföreståndare Th. Frändberg, f. 27 april 1877. Övriga tjänstemän: 2 kontorsbiträden, 3 stationskarlar och 1 bromsare. — Lokomotivstation.

Municipalsamhälle med c:a 800 inv. Åkerbruks- och skogstrakt. Skola, läkare, apotek, hotell, gästgiveri, skjutsstation, postkontor, telefonstation och bankkontor. Avstånd till kyrka 4 km. Industri: Sandslåns sorteringsbom (världens största), där omkr. 14 à 15 miljoner klampar sorteras årligen, samt dessutom 5 sågverk. — Hamnspår (630 meter långt) är under anläggning från bangården till Nylands djuphamn.

NYNÄSGÅRD (Nynäshamns köping, Stockholms län). S. N. J. 63 km från Stockholm över Älvsjö. Klass 3. Dyrort C. Uppbörd c:a 100,000 kronor. Tjänstgöringstid 17 timmar. Stationsföreståndare K. M. Boberg, f. 22 sept. 1876. Övriga tjänstemän: 1 stationskarlsförman. — Lokomotivstation och reparationsverkstad.

NYNÄSHAMN (Nynäshamns köping, Stockholms län). S. N. J. 63 km från Stockholm över Älvsjö. Klass 6. Dyrort F. Uppbörd c:a 510,000 kronor. Tjänstgöringstid 17 timmar. Stationsföreståndare R. E. Kjellström, f. 28 juli 1887. Övriga tjänstemän: 1 förste stationsskrivare, 2 stationsskrivare, 1 kontorsbiträde, 1 stationskarlsförman, 7 stations-

Ur Trafikverket museers samlingar - Sveriges Järnvägsmuseum - Trafikverket



NYLAND

karlar, 5 konduktörer och 4 packmästare. Underlydande trafikplats: Nynäs havsbad. — Lokomotivstation.

Köping i Stockholms skärgård med c:a 4,000 inv. Skola, läkare, apotek, hotell, pensionat, telefonstation med telegramexp. och bankkontor. Avstånd till kyrka c:a 9 km. Industri: Kungl. Telegrafverkets verkstad, Nya A.-b. Stathmos, Svenska a.-b. Nobel Diesel, A.-b. Plywood och Svensk-Engelska mineralolje-a.-b:s bensinupplag. Till samtliga anläggningar finnas järnvägsspår. Frejas varv och elektrisk mjölkvarn. — Snabbaste förbindelse Stockholm—Visby. Person- och godstrafik mellan fastlandets och Gotlands järnvägsstationer med direkta biljetter, genomgående pollettering av resgods samt fri omlastning i Nynäshamn av res-, paket- och ilstyckegods. — Kungl. Segelsällskapets paviljong, Kungl. Pensionsstyrelsens kuranstalt, Konung Oscar och Drottning Sofias guldbröllopsminne, hem för skrofulösa barn.

NYVÅNG (Björnekulla kommun, Kristianstads län). S. J. III d. 8 ts. 573 km från Stockholm över Åstorp och Hässleholm. Klass 6. Dyrort A. Stationsföreståndare N. Bengtsson, f. 30 sept. 1877. Övriga tjänstemän: 1 kontorsbiträde och 3 stationskarlar. Poststation är förenad med järnvägsstationen.

Industri- och stationssamhälle. Åkerbrukstrakt med c:a 1,500 inv. Skola, pensionat, gästgiveri, skjutsstation, handlande och hantverkare. Avstånd till kyrka 2 km, läkare 3 km, Åstorp. Industri: Höganäs-Billesholms a.-b:s stenkolsgruva Ormastorpsverken med 80,000 tons brytning per år. Samma bolags stora elektriska ångkraftcentral.

NYÅKER (Nordmalings kommun, Västerbottens län). S. J. V d. 14 ts. 818 km från Stockholm. Klass 5. Dyrort B. Uppbörd c:a 250,000 kronor. Tjänstgöringstid 15 timmar. Stationsföreståndare K. A. Danielsson, f. 20 maj 1883. Övriga tjänstemän: 1 trafikbiträde och 3 stationskarlar. Poststation är förenad med järnvägsstationen.

Stationssamhälle. Åkerbruks- och skogstrakt. Kyrka, skola, hotell, gästgiveri, skjutsstation, telefonstation med telegramexp. och bankkontor. Läkare och apotek 20 km. Industri: Olofsfors bruk och Nordmalings ångsåg. — Stationen förmedlar

Ur Trafikverket museers samlingar - Sveriges Järnvägsmuseum - Trafikverket



NYNÄSHAMN

trafiken (gods, post och resande) till Nordmalings, Bjurholms och Örträsks socknar. — Postdiligenslinje Umeå—Nordmaling—Nyåker—Örträsk. — Järnvägsbron över Öre älv 4 km.

NÄS (Nås kommun, Kopparbergs län). S. W. B. 274 km från Stockholm över Ludvika och Tillberga. Stationsföreståndare G. A. Wiell, f. 6 okt. 1866.

Åkerbruks- och skogstrakt med c:a 2,600 inv. i kommunen. Skola, läkare, apotek, pensionat, skjutsstation, poststation, telefonstation med telegramexp. och bankkontor. Avstånd till kyrka 2 km. Industri: Stora Kopparbergs Bergslag m. fl. bedriva skogsavverkningar och kolningsarbeten. Elektrisk kraftstation och sågverk. Egendomar: Borg, Hagaborg, Källeborg, Sveden, Utanhed 6 km och Ånge 3 km.

NÄLDEN (Näskotts kommun, Jämtlands län). S. J. IV d. 10 ts. 618 km från Stockholm. Klass 5. Dyrort C. Stationsföreståndare R. J. Falk, f. 28 dec. 1871.

Stationssamhälle med c:a 500 inv. Skogstrakt. Skola, hotell, pensionat, gästgiveri, skjutsstation, postkontor, telefonstation med telegramexp. och bankkontor. Avstånd till kyrka 3 km. Industri: Ullspinneri och väveri, maskin-, möbel- och åkdonsfabriker m. m.

NÄSBERG (Edefors kommun, Norrbottens län). S. J. V d. 15 ts. 1,216 km från Stockholm. Trafikplats. Dyrort C. Uppbörd c:a 6,000 kronor. Tjänstgöringstid 8 ½ timmar. Föreståndare F. O. Wikström, f. 29 maj 1898. Poststation är förenad med trafikplatsen.

Skogstrakt med c:a 60 inv. Handlande och hantverkare. Avstånd till kyrka 39 km, Harads, skola 12 km, Lakaträsk. Läkare i Sandträsk eller Harads, 32 resp. 39 km. — 3 km från stationen är Näsbergs stentag beläget, varifrån uttages sten för S. J. räkning. Stentaget är försett med lastningsspår.

NÄS BRUK (By kommun, Kopparbergs län). Ns. H. J. 200 km från Stockholm över Horndal. Dyrort A. Uppbörd c:a 80,000 kronor. Tjänstgöringstid 8 timmar. Stationsföreståndare Fr. Bergergren, f. 20

Ur Trafikverket museers samlingar - Sveriges Järnvägsmuseum - Trafikverket



NYÅKER

juni 1856. Övriga tjänstemän: 1 kontorsbiträde. Poststation är förenad med järnvägsstationen. — Lokomotivstation.

Brukssamhälle med c:a 300 inv. Åkerbruks- och skogstrakt. Skola, gästgiveri, skjutsstation, handlande och hantverkare. Avstånd till kyrka, bankkontor och telefonstation 3 km, läkare och apotek 8 km. Industri: Järnbruk med masugn, finvalsverk, elektrisk kraftstation och gruva.

NÄSBYHOLM (Gärdslövs kommun, Malmöhus län). M. Y. J. 634 km från Stockholm över Malmö. Klass 3. Dyrort A. Uppbörd c:a 60,000 kronor. Tjänstgöringstid 14 timmar. Stationsföreståndare S. Aurèll, f. 11 aug. 1876. Övriga tjänstemän: 1 kontorsbiträde och 1 stationskarl. Poststation är förenad med järnvägsstationen.

Åkerbruks- och skogstrakt med c:a 900 inv. i kommunen. Handlande och hantverkare. Avstånd till kyrka c:a 2 km. Läkare och apotek i Svedala, 13 km; till Malmö 34 km och till Ystad 29 km. Egendomar: Allarp och Björneborg 4 km, Kullaröd 6 km, Näsbygård 5 km, Näsbyholms fideikommiss 3 km, Sillesjö 7 km, Stjärneholm 3 km och Tärnö.

NÄSSJÖ (Nässjö stad, Jönköpings län). S. J. III d. 9 ts. 332 km från Stockholm. Klass 1 A. Dyrort D. Uppbörd c:a 1,200,000 kronor. Tjänstgöringstid hela dygnet. Stationsföreståndare S. E. W. Rylander, f. 4 okt. 1875. Övriga tjänstemän: 1 underinspektor, 3 förste stationsskrivare, 9 stationsskrivare, 1 förste telegrafist, 4 förste kontorister, 15 kontorister, 2 bangårdsmästare, 20 stationsförmän, 27 trafikbiträden, 1 portvakt, 100 stationskarlar, 9 tågmästare och 15 konduktörer. Övergångsstation för linjerna Halmstad—Nässjö, Kalmar—Nässjö och Nässjö—Oskarshamn. — Järnvägsförvaltning, sektionsledning, lokomotivstation och reparationsverkstad.

Stad med c:a 9,000 inv. Industri: Jäst- och spritfabrik, stolfabrik, lådfabrik, bryggeri, flera snickeri- och möbelfabriker, stickmaskinsfabrik och metallvarufabrik. — Under tiden 1 juli 1924—30 juni 1925 avkopplades vid stationen

Ur Trafikverket museers samlingar - Sveriges Järnvägsmuseum - Trafikverket



NÄSSJÖ

135,226 godsvagnar och tillkopplades 134,371 st.; ankom 50,020 tons vagnslast- och 5,891 tons styckegods; avsändes 22,836 tons vagnslast- och 8,743 tons styckegods; omlastades 21,341 vagnar genomgående styckegods. Häri ingår icke styckegodsomlastningen till och från det lokala godsmagasinet, vilken utgjorde 1,582 vagnar. Dessutom utfördes bilastning av vagnslastgods, varigenom inbesparades framförandet av 939 godsvagnar över en sammanlagd vägsträcka av 417,454 km. Det för det egentliga trafikarbetet avsedda spårsystemet omfattar 22.6 km hinderfria spårlängder, med 188 st. fria och 50 st. till tvenne el. ställverk anslutna växlar. Till lokomotivstationen äro förlagda 36 lok och den underlydande på platsen bosatta personalstyrkan utgöres av tillsammans 236 personer. Lossning av stenkol till upplag och upplastning från detsamma utföres medelst elektr. kolkran. Med en betjäning av 3 man lossas med kranen till upplag omkring 300 tons per 8-timmarsskift och lossas från upplag med 2 mans betjäning omkring 60 tons per timma. Till lokomotivstationen hör ett gasverk för framställning av belysningsgas för lokomotiv och personvagnar. För virkesimpregnering finnes uppställningsplats och övriga anordningar för impregneringsverk. Här impregneras årligen omkring 100,000 st. slipers och 10,000 telegrafpålar dels för S. J. med huvudsakligen för Kungl. Telegrafverkets räkning. Spårsystemet för ban- och maskinavdelningarnas behov omfattar tills. 3.4 km hinderfria spårlängder.

NÄSSUNDET (Varnums kommun, Värmlands län). S. J. II d. 18 ts. 306 km från Stockholm över Laxå. Klass 5. Dyrort B. Uppbörd c:a 161,300 kronor. Tjänstgöringstid 9 timmar. Stationsföreståndare C. V. Kron, f. 22 mars 1862. Övriga tjänstemän: 1 trafikbiträde och 2 stationskarlar. Poststation är förenad med järnvägsstationen och avlönar postverket 1 biträde. Underlydande trafikplats: Sjöändan.

Åkerbruks-, skogs- och bergstrakt med c:a 300 inv. Pensionat, telefonstation, handlande och hantverkare. Avstånd till kyrka, skola och läkare 16 km, Kristinehamn. Egendomar: Kullen, Näs och Viggetorp 2 km. — Lundsbergs skola 10 km. Motorbåt till Filipstad och Karlskoga genom Bjurbäcks kanal, c:a 4 mil till bägge platserna.

NÄSUM (Näsums kommun, Kristianstads län). S. O. E. J. 520 km från Stockholm över Älmhult. Klass 2. Dyrort A. Uppbörd c:a 34,000 kronor.

Ur Trafikverket museers samlingar - Sveriges Järnvägsmuseum - Trafikverket



NÄSSJÖ

Tjänstgöringstid 8 timmar. Stationsföreståndare N. Ohlsson, f. 4 aug. 1866. Övriga tjänstemän: 1 stationskarl. Poststation är förenad med järnvägsstationen.

Stationssamhälle med c:a 2,000 inv. i kommunen. Åkerbruks- och skogstrakt. Kyrka, skola, pensionat, telefonstation med telegramexp., handlande och hantverkare. Läkare och apotek i Jämshög och Sölvesborg, 8 resp. 18 km. Egendomar: Bokeholm 3 km, Gonarp 2 km, Klagstorp 5 km, Näsum, Sibbarp 3 km och Västanå 2 km.

NÄSVIKEN (Forsa kommun, Gävleborgs län). S. J. IV d. 12 ts. 425 km från Stockholm. Klass 5. Dyrort B. Stationsföreståndare C. A. Gyllensvaan-Göthe, f. 27 juli 1871. Övriga tjänstemän: 1 kontorist, 1 stationsförman och 3 stationskarlar. Poststation är förenad med järnvägsstationen.

Industrisamhälle med c:a 600 inv. Skogs- och bergstrakt. Skola, hotell, gästgiveri, telefonstation, handlande och hantverkare. Avstånd till kyrka 5 km, läkare i Hudiksvall, 17 km. Industri: Forssä bruks a.-b., träsliperi, pappersbruk och pappfabrik samt såg och hyvleri. — Naturskönt läge vid sjön Dellen.

NÄTTRABY (Nättraby kommun, Blekinge län). B. K. B. 568 km från Stockholm över Karlshamn och Vislanda. Klass 3. Dyrort B. Uppbörd c:a 42,000 kronor. Tjänstgöringstid 11 timmar. Stationsföreståndare C. F. Lindström, f. 31 jan. 1862. Övriga tjänstemän: 1 stationsskrivare, 1 kontorsbiträde och 2 stationskarlar. Poststation är förenad med järnvägsstationen. Underlydande trafikplats: Skärva. Övergångsstation för Blekinge Kustbanor och Nättraby—Alnaryd—Älmeboda järnväg. — Reparationsverkstad.

Industri- och stationssamhälle. Åkerbrukstrakt med c:a 2,500 inv. i kommunen. Skolor, pensionat, bilstation, telefonstation med telegramexp., handlande och hantverkare. Avstånd till kyrka 1 km, läkare 12 km, Karlskrona. Industri: Läderfabriker, tegelbruk, stärkelsefabrik och cementgjuteri. Egendomar: Agdatorp, Bjärby, Gredby, Grönadal, Kärrtorp, Marielund och Skillinge.

Ur Trafikverket museers samlingar - Sveriges Järnvägsmuseum - Trafikverket

NÄTTRABYHAMN (Nättraby kommun, Blekinge län). N. A. E. J. 570 km från Stockholm över Nättraby, Karlshamn och Vislanda. Klass 2. Dyrort B. Uppbörd c:a 40,000 kronor. Tjänstgöringstid 8 timmar. Stationsföreståndare S. Andersson, f. 6 april 1897. Övriga tjänstemän: 1 stationskarl. Poststation är förenad med järnvägsstationen. Övergångsstation för ångbåtsleden Nättraby hamn—Karlskrona. — Järnvägsförvaltning, lokomotivstation och reparationsverkstad.

NÄTTRABY NORRA (Nättraby kommun, Blekinge län). N. A. E. J. 568 km från Stockholm över Karlshamn och Vislanda. Klass 1. Dyrort B. Uppbörd c:a 10,000 kronor. Tjänstgöringstid 8 timmar. Stationsföreståndare Y. Svensson, f. 16 mars 1901. Övriga tjänstemän: 1 stationskarl. Övergångsstation mellan Nättraby—Alnaryd—Älmeboda järnväg och Blekinge Kustbanor.

NÄVRAGÖL (Fridlevstads kommun, Blekinge län). C. W. J. 524 km från Stockholm över Växjö och Alvesta. Klass 1. Dyrort A. Uppbörd c:a 30,000 kronor. Tjänstgöringstid 16 timmar. Stationsföreståndare O. Israelsson, f. 1 dec. 1878. Övriga tjänstemän: 1 stationskarl. Poststation är förenad med järnvägsstationen.

Stationssamhälle. Åkerbruks- och skogstrakt med c:a 1,500 inv. Skola, skjutsstation, handlande och hantverkare. Avstånd till kyrka 5 km. Läkare i Karlskrona, 26 km. Egendomar: Holmamåla 5 km, Nävrasjö 3 km och Södra Stensjö 4 km.

O

OCKELBO (Ockelbo kommun, Gävleborgs län). S. J. IV d. 12 ts. 257 km från Stockholm. Klass 3. Dyrort C. Uppbörd c:a 500,000 kronor. Tjänstgöringstid hela dygnet. Stationsföreståndare S. Nordling, f. 29 juni 1880. Övriga tjänstemän: 2 stationsskrivare, 3 förste kontorister, 3 kontorister, 4 stationsförmän, 2 trafikbiträden och 12 stationskarlar. Övergångsstation för linjen Gävle—Ockelbo (D. O. N. J.).

Bruks- och industrisamhälle. Åkerbruks- och skogstrakt med c:a 1,500 inv. Kyrka, skola, läkare, apotek, hotell, pensionat, gästgiveri, skjutsstation, postkontor, telefonstation med telegramexp. och bankkontor. Industri: Kopparberg-Hofors bolagskontor med skogskontor, Wij valsverk, Jonson & C:o, sågverk, Wickströms åkerbruksredskapstillverkning.

OCKELBO (Ockelbo kommun, Gävleborgs län). D. O. N. J. 218 km från Stockholm över Gävle. Dyrort C. Stationsföreståndare E. O. Högfors, f. 6 mars 1862. Övriga tjänstemän: 4 stationskarlar och omlastningspersonal.

ODENSBERG (Gökhems kommun, Skaraborgs län). S. J. II d. 4 ts. 351 km från Stockholm. Klass 5. Dyrort A. Uppbörd c:a 4,000 kronor. Tjänstgöringstid 8 ½ timmar. Stationsföreståndare R. A. Andersson, f. 12 sept. 1881. Övriga tjänstemän: 1 trafikbiträde och 2 stationskarlar. Poststation är förenad med järnvägsstationen. — Växelstation.

Ur Trafikverket museers samlingar - Sveriges Järnvägsmuseum - Trafikverket



OLSERÖD

Stationssamhälle och åkerbrukstrakt med c:a 900 inv. i kommunen. Kyrka, skola, läkare, skjutsstation, telefonstation och handlande. Egendom: Sjögerås 11 km.

OFORSEN (Rämens kommun, Värmlands län). S. J. II d. 18 ts. 390 km från Stockholm över Kristinehamn och Laxå. Klass 6. Dyrort B. Uppbörd c:a 140,000 kronor. Tjänstgöringstid 8 timmar. Stationsföreståndare J. Granberg, f. 30 juli 1869. Övriga tjänstemän: 1 stationskarl. Poststation är förenad med järnvägsstationen.

Skogstrakt med c:a 500 inv. Skola och handlande. Avstånd till kyrka 7 km, läkare 50 km, Vansbro.

OKNA (Kullerstads kommun, Östergötlands län). S. J. I d. 16 ts. 178 km från Stockholm. Klass 6. Dyrort B. Uppbörd c:a 20,000 kronor. Stationsföreståndare: Vakant. Övriga tjänstemän: 1 kontorist och 2 stationskarlar. Poststation är förenad med järnvägsstationen.

Stationssamhälle och åkerbrukstrakt med c:a 200 inv. Småskola. Avstånd till kyrka och folkskola 5 km, läkare 14 km, Norrköping. Egendomar: Eda, Lundby och Långnäs 2 km, Odensåker 3 km, Okna gård 1 km, Skattna 2 km, Sörby 1 km, Torp, Vi och Väsby 3 km. — I närheten vid Lövstasjön ligger det gamla herresätet Lövstad.

OLEBY (Fryksände kommun, Värmlands län). K. F. J. 388 km från Stockholm över Kil och Ludvika och 426 km över Kil och Laxå. Klass 2. Dyrort A. Uppbörd c:a 100,000 kronor. Tjänstgöringstid 15 timmar. Stationsföreståndare N. O. Hultberg, f. 29 okt. 1888. Övriga tjänstemän: 1 stationskarl. Underlydande trafikplats: Badabruk.

Stationssamhälle och skogstrakt. Skola, poststation, handlande och hantverkare. Avstånd till kyrka, lasarett, apotek och läkare 2.5 km, Torsby. Industri: Sågverk.

OLOFSTORP (Bergums kommun, Älvsborgs län). V. G. J. 455 km från Stockholm över Gårdsjö. Klass 2. Dyrort B. Uppbörd c:a 39,000 kronor.

Ur Trafikverket museers samlingar - Sveriges Järnvägsmuseum - Trafikverket



ONSLUNDA

Tjänstgöringstid 16 timmar. Stationsföreståndare K. J. Gran, f. 5 dec. 1873. Övriga tjänstemän: 1 stationskarl. Poststation är förenad med järnvägsstationen. Underlydande trafikplatser: Björsared, Stenared och Ytterstad.

Stationssamhälle med c:a 200 inv. och c:a 1,000 inv. i kommunen. Åkerbruks- och bergstrakt. Kyrka, skola, telefonstation med telegramexp. och handlande. Läkare i Göteborg, 19 km, skjutsstation i Lerum, 8 km.

OLOFSTRÖM (Jämshögs kommun, Blekinge län). S. O. E. J. 508 km från Stockholm över Älmhult. Klass 4. Dyrort A. Uppbörd c:a 144,000 kronor. Tjänstgöringstid 12 timmar. Stationsföreståndare J. R. Lindgren, f. 7 dec. 1873. Övriga tjänstemän: 1 förste kontorsbiträde, 2 stationskarlar, 1 konduktör och 1 bromsare. Poststation är förenad med järnvägsstationen. Övergångsstation för linjen Sandbäck—Olofström och Blekinge Kustbanor. — Lokomotivstation och målareverkstad.

Industrisamhälle. Åkerbruks- och skogstrakt med c:a 2,500 inv. Skola, hotell, pensionat, telefonstation med telegramexp., handlande och hantverkare. Kyrka, läkare och apotek i Jämshögsby, 5 km. Industri: Svenska Stålpressnings-a.-b. Olofström (spårförbindelse). Egendomar: Alltidhult, Baggeboda 5 km, Brokamåla, Lilla Holje 2 km och Lyckås. — Boafalls backe, Blekinges högsta punkt, 5 km.

OLSBACKA (Aspeboda kommun, Kopparbergs län). G. D. J. 249 km från Stockholm över Repbäcken och Krylbo. Trafikplats. Dyrort B. Uppbörd c:a 4,400 kronor. Tjänstgöringstid 8 ½ timmar. Föreståndare B. Sundberg, f. 17 juli 1881. Poststation är förenad med järnvägsstationen.

Åkerbruks-, skogs- och bergstrakt med c:a 150 inv. Småskola. Avstånd till kyrka och folkskola 4 km, läkare 8 km. Egendomar: Karlsvik 2 km, Liljan 2 km, Olsbacka, Vilkesbacka 2 km.

OLSERÖD (Maglehems kommun, Kristianstads län). Ö. S. J. 571 km från Stockholm över Hästveda. Klass 2. Dyrort A. Uppbörd c:a 25,000

Ur Trafikverket museers samlingar - Sveriges Järnvägsmuseum - Trafikverket

kronor. Tjänstgöringstid 13 timmar. Stationsföreståndare A. Allenby, f. 13 dec. 1883. Poststation är förenad med järnvägsstationen.

Stationssamhälle och åkerbrukstrakt med c:a 700 inv. Kyrka, skola, skjutsstation, telefonstation med telegramexp., handlande och hantverkare. Läkare i Brösarp, 17 km. Egendomar: Böke och Folkestorp 1 km, Hassla och Hjortholmen 2 km, Olseröd 1 km och Österlin 3 km. — Forsakars vattenfall 8 km och Vittskövle slott 9 km.

OLSKROKEN (Göteborgs stad, Göteborgs och Bohus län). S. J. II d. 4 ts. 456 km från Stockholm. Klass 2. Dyrort F. Uppbörd c:a 1,360,000 kronor. Tjänstgöringstid hela dygnet. Stationsföreståndare L. Nyström, f. 28 sept. 1871. Övriga tjänstemän: 1 förste stationsskrivare, 2 stationsskrivare, 1 förste kontorist, 4 kontorister, 3 stationsförmän, 8 trafikbiträden och 22 stationskarlar. Underlydande trafikplatser: Sävenäs, Göteborg-Tingstad och Lillhagen. Övergångsstation för linjen Strömstad—Göteborg och Bergslagernas järnvägar.

OLSÄTER (Övre Ulleruds kommun, Värmlands län). N. Kl. J. 373 km från Stockholm över Karlstad Östra och Laxå. Klass 2. Dyrort A. Uppbörd c:a 35,000 kronor. Tjänstgöringstid 12 timmar. Stationsföreståndare A. Ruhne, f. 15 dec. 1872. Övriga tjänstemän: 2 stationskarlar. Poststation är förenad med järnvägsstationen.

Åkerbruks- och skogstrakt med c:a 800 inv. Skjutsstation, telefonstation med telegramexp., bankkontor, handlande och hantverkare. Avstånd till kyrka och skola 4 km, läkare 14 km, Deje. Egendomar: Nordsjö 3 km och Äfja 4 km.

ONSLUNDA (Onslunda kommun, Kristianstads län). Y. B. J. 601 km från Stockholm över Hästveda. Klass 2. Dyrort A. Uppbörd c:a 60,000 kronor. Tjänstgöringstid 9 timmar. Stationsföreståndare F. T. Weddigh, f. 9 okt. 1894. Övriga tjänstemän: 1 stationskarl. Poststation är förenad med järnvägsstationen.

Stationssamhälle och åkerbrukstrakt med c:a 1,400 inv. i kommunen. Kyrka, skola, hotell, telefonstation med telegramexp., bankkontor, handlande och hantverkare. Avstånd till apotek och läkare 9 km, gästgiveri och skjutsstation 3 km. Egendomar: Ekerna, Häcklehagen, Knapegården, Lunden, Lyngås, Mariedal, Rydet, Råö, Rösan, Siken och Viken.

OPE (Brunflo kommun, Jämtlands län). S. J. IV d. 10 ts. 579 km från Stockholm. Trafikplats. Dyrort C. Föreståndare A. V. Bergman, f. 17 juni 1885. Poststation är förenad med trafikplatsen.

Skogs- och bergstrakt med c:a 2,500 inv. i kommunen. Läkare i Östersund, 7 km.

OPPHEM (Tjärstads kommun, Östergötlands län). 249 km från Stockholm över Linköping. Klass 3. Dyrort A. Uppbörd c:a 60,000 kronor. Stationsföreståndare C. Lindquist, f. 2 mars 1876. Övriga tjänstemän: 1 kontorsbiträde och 2 stationskarlar. Poststation är förenad med järnvägsstationen.

Åkerbrukstrakt med c:a 1,500 inv. Kyrka, skola, pensionat, handlande och hantverkare. Avstånd till Linköping 38 km. Egendomar: Bersebo och Opphems Storgård 1 km, Skedevi säteri 3 km.

Ur Trafikverket museers samlingar - Sveriges Järnvägsmuseum - Trafikverket



OPPHEM

ORINGEN (Säbrå kommun, Västernorrlands län). Hd. S. J. 744 km från Stockholm över Sollefteå. Klass 1. Dyrort C. Uppbörd c:a 12,700 kronor. Tjänstgöringstid 8 timmar. Stationsföreståndare R. Ankarstrand, f. 5 febr. 1876. Poststation är förenad med järnvägsstationen.

Skogs- och bergstrakt med c:a 5,600 inv. i kommunen. Telefonstation. Avstånd till kyrka 8 km, Högsjö, skola och handlande 3 km, Vålånger by, läkare 18 km, Härnösand. Industri: Rö sågverk 7 km. — Stationen är adresstation för Ytterskog by i Säbrå kommun och Överskog by, Rö, Rö sågverk och Vålånger i Högsjö kommun samt för Hemsö, beläget på andra sidan Ångermanälven.

ORMARYD (Norra Solberga kommun, Jönköpings län). N. O. J. 344 km från Stockholm över Nässjö. Klass 3. Dyrort A. Uppbörd c:a 235,700 kronor. Tjänstgöringstid 15 timmar. Stationsföreståndare C. O. E. Lindgren, f. 21 april 1866. Övriga tjänstemän: 1 kontorsbiträde och 1 stationskarl. Poststation är förenad med järnvägsstationen. Övergångsstation för Anneberg—Ormaryds järnväg.

Åkerbruks-, skogs- och bergstrakt med c:a 2,700 inv. i kommunen. Skola, pensionat, telefonstation med telegramexp., handlande och hantverkare. Avstånd till kyrka 5 km, läkare 9 km, Eksjö. Industri: Annebergs tändsticksfabrik 7 km. Egendomar: Hamnaryd med kalkbrott och stora lager av brokig granit 2.5 km, Holma 2 km, Norra och Södra Kulla, resp. 3 à 5 km, Marietorp 2 km, Muntarp 3 km, Näs 5 km, Sjunnaryd 5 km, Södra Äng 2 km och Äskehults säteri 4 km.

ORMASTORP (Västra Broby kommun, Kristianstads län). S. J. III d. 8 ts. 664 km från Stockholm. Trafikplats. Dyrort A. Föreståndare H. Wahlgren, f. 7 aug. 1876. Övriga tjänstemän: 1 stationskarl. Poststation är förenad med trafikplatsen.

Åkerbrukstrakt med c:a 1,700 inv. i kommunen. Telefonstation med telegramexp., handlande och hantverkare. Avstånd till kyrka och skola 2 km. Läkare i Åstorp, 5 km. Egendomar: Brorsnäs 3 km, Hallenäs 2 km, Kölegård 1 km, Månstorp 1 km, Nygård, Ormastorp och Strömshäll 2 km.

Ur Trafikverket museers samlingar - Sveriges Järnvägsmuseum - Trafikverket

ORNÄS (Stora Tuna kommun, Kopparbergs län). B. J. 231 km från Stockholm över Borlänge och Krylbo. Stationsföreståndare J. A. Eriksson, f. 24 april 1872. Underlydande trafikplatser: Tomnäs, Hinsnoret och Källviken.

Industri- och stationssamhälle. Åkerbruks- och skogstrakt med c:a 450 inv. Skola, poststation, telefonstation, handlande och hantverkare. Avstånd till Torsångs kyrka 5 km, Stora Tuna kyrka 11 km, Aspeboda kyrka 6 km. Läkare och apotek i Borlänge, 6 km. Industri: Skogens Kol-a.-b:s sågverk, kolugnar med destillationsverk. Egendomar: Dalsjö 1 km, Haganäs 3 km, Lilla och Stora Ornäs, resp. 2 à 1 km, Storsten 3 km, Storsund och Söderby 5 km och Vassbo 3 km, länets lantbruksskola. — Ornässtugan 1 km.

ORREFORS (Hälleberga kommun, Kronobergs län). K. J. 455 km från Stockholm över Nässjö. Klass 3. Dyrort A. Uppbörd c:a 88,600 kronor. Tjänstgöringstid 8 timmar. Stationsföreståndare E. H. V. Leth, f. 7 maj 1880. Övriga tjänstemän: 1 kontorsbiträde och 1 stationskarl. Poststation är förenad med järnvägsstationen.

Brukssamhälle med c:a 500 inv. Skogstrakt. Skola, skjutsstation, telefonstation med telegramexp., handlande och hantverkare. Avstånd till kyrka 4 km, läkare 15 km. Industri: Invid stationen ligger Orrefors bruk, ursprungligen (redan år 1726) järnbruk, men sedan år 1898 omlagt för glastillverkning. Brukets egentliga framträdande som glasbruk skedde dock först år 1914, då kristalltillverkningen började. Egendomar: Bocklareboda 3 km, Kärreboda 10 km, Stengårdsholma 6 km och Trolleboda 3 km.

ORREKLÄPP (Tanums kommun, Göteborgs och Bohus län). 598 km från Stockholm över Göteborg. Trafikplats. Dyrort B. Uppbörd c:a 27,000 kronor. Tjänstgöringstid 9 timmar. Föreståndare O. J. Pettersson, f. 6 mars 1883. Poststation är förenad med trafikplatsen. Underlydande trafikplats: Trättelanda.

Åkerbruks- och bergstrakt med c:a 7,000 inv. i kommunen. Gästgiveri och handlande. Avstånd till kyrka och skola c:a 5 km; till Strömstad 37 km. Egendomar: Stora Anrås 5 km, Bergslycka 3 km, Halvorseröd 2 km och Unneberg 2 km. — En del hällristningar i stationens närhet.

ORRESTA (Björksta kommun, Västmanlands län). S. W. B. 88 km från Stockholm. Stationsföreståndare A. S. Marting, f. 9 dec. 1883.

Stationssamhälle med c:a 60 inv. Åkerbruks- och skogstrakt. Kyrka, skola, skjutsstation, poststation, handlande och hantverkare. Läkare i Enköping, 14 km. Egendomar: Almsta 6 km, Backa 3 km, Berga 4 km, Bredskvarn 3 km, Broby 5 km, Eklunda 6 km, Frögärde 5 km, Frycklinge 4 km, Gunsta och Hallstaberg 5 km, Hanvad och Hällby 6 km, Kolbo 4 km, Lundby 3 km, Orresta 0,5 km, Pettersberg 4 km, Ramsta och Skarsvad 6 km, Skälby och Strömsberg 4 km, Strömsnäs och Tomta 6 km, Valla och Vallen 4 km, Ytterby 7 km, Åby 5 km, Ängesta 7 km och Äsplunda 5 km.

ORRSKOG (Söderfors kommun, Uppsala län). U. G. J. 135 km från Stockholm över Uppsala. Klass 3. Dyrort A. Uppbörd c:a 70,000 kronor. Tjänstgöringstid 8 timmar. Stationsföreståndare H. Morén, f. 18 maj 1881. Övriga tjänstemän: 1 stationskarlsförman och 2 stationskarlar. Stationen är övergångsstation för linjerna Orrskog—Söderfors och Orrskog—Untraverket (privat järnväg).

Ur Trafikverket museers samlingar - Sveriges Järnvägsmuseum - Trafikverket



ORREKLÄPP

Stationssamhälle. Åkerbruks- och skogstrakt med c:a 100 inv. Poststation, handlande och hantverkare. Avstånd till kyrka 9 km, skola 4 km, läkare 8 km. Egendomar: Bredänge 7 km, Nygård 5 km, Orrskogs gård, Untra 5 km och Väsby 10 km, samtliga lydande under Söderfors bruk.

ORSA (Orsa municipalsamhälle, Kopparbergs län). S. J. IV d. 19 ts. 343 km från Stockholm över Rättvik och Krylbo. Klass 3. Dyrort C. Uppbörd c:a 325,500 kronor. Tjänstgöringstid 17 timmar. Stationsföreståndare E. E. E. Tullström, f. 3 dec. 1876. Övriga tjänstemän: 2 stationsskrivare, 1 förste kontorist, 3 kontorister, 1 stationsförman, 3 trafikbiträden, 15 stationskarlar och 5 konduktörer. Underlydande trafikplatser: Vattnäs, Holen, Hansjö och Stackmora å D. Hd. J. Övergångsstation för linjen Orsa—Bollnäs (D. Hd. J.), som trafikeras av S. J. — Sektionsledning och lokomotivstation.

Municipalsamhälle med c:a 800 inv. Kyrka, skola, läkare, apotek, hotell, pensionat, skjutsstation, postkontor, telefonstation med telegramexp. samt bankkontor. Egendomar: Bäcka 5 km och Höglunda 2 km. Sevärdheter: Kyrkan, Hembygdsföreningens gammelgård. — Stackmora by 4 km.

OSBY (Osby kommun, Kristianstads län). S. J. III d. 9 ts. 505 km från Stockholm. Klass 4 A. Dyrort B. Uppbörd c:a 310,000 kronor. Tjänstgöringstid 20 timmar. Stationsföreståndare E. O. Stendahl, f. 18 maj 1877. Övriga tjänstemän: 1 stationsskrivare, 4 kontorister, 1 stationsförman, 1 trafikbiträde och 6 stationskarlar.

Municipalsamhälle med c:a 1,300 inv. Åkerbruks- och skogstrakt. Kyrka, real- och folkskola, läkare, hotell, pensionat, postkontor, telefonstation med telegramexp. samt bankkontor. Industri: Bröderna Ivarssons engrosaffär i korgmakeri-, husgeråds- och galanterivaror med stor export, kimröksfabrik, kiselgurfabrik m. m. Egendomar: Genastorp och Jonstorp 6 km, Marklunda 2 km, Mossaröd och Skeinge 8 km, Strömsborg med ullspinneri, väveri m. m. 3.5 km. — Stenbocks skansar och Sibbarpsmonumentet 4 km.

Ur Trafikverket museers samlingar - Sveriges Järnvägsmuseum - Trafikverket



ORRSKOG

OSBYHOLM (Hörby kommun, Malmöhus län). Ö. S. J. 586 km från Stockholm över Eslöv. Klass 2. Dyrort A. Uppbörd c:a 60,000 kronor. Tjänstgöringstid 10 timmar. Stationsföreståndare E. Axdorff, f. 11 nov. 1867. Övriga tjänstemän: 1 stationskarl. Poststation är förenad med järnvägsstationen.

Stationssamhälle och åkerbrukstrakt med c:a 500 inv. Kyrka, skola, handlande och hantverkare. Läkare och apotek i Hörby, 4 km. Egendomar: Bosjökloster slott 6 km, Bräcke, Fulltofta 4 km, Helåkra 3 km, Karlslund 2 km, Kruddarehus 3 km, Langstorp 2 km, Lyby och Norrehed 3 km, Nytorp 2 km, Osbyholms gård, Sextorps gård 3 km, Tappavitt och Ådalen 2 km. — En Svenska Sockerfabriks-a.-b. tillhörig betvåg finnes å stationen.

OSKARSHAMN (Oskarshamns stad, Kalmar län). N. O. J. 480 km från Stockholm över Nässjö. Klass 7. Dyrort D. Uppbörd c:a 811,000 kronor. Tjänstgöringstid 17 timmar. Stationsföreståndare K. Myrén, f. 24 dec. 1861. Övriga tjänstemän: 1 förste stationsskrivare, 3 stationsskrivare, 3 kontorsbiträden, 2 stationskarlsförmän, 15 stationskarlar och 1 nattvakt. Övergångsstation för linjen Ruda—Oskarshamn. — R. O. J. järnvägsförvaltning och reparationsverkstad samt N. O. J. lokomotivstation.

Stad med c:a 9,000 inv. Industri: Oskarshamns mek. verkstad, Kopparverket och ackumulatorfabrik, ägare A.-b. Jungner.

OSKARSSTRÖM (Slättåkra kommun, Hallands län). H. N. & V. C. J. 509 km från Stockholm över Nässjö. Klass 5. Dyrort B. Uppbörd c:a 700,000 kronor. Tjänstgöringstid 19 timmar. Stationsföreståndare N. C. Martienssen, f. 6 sept. 1875. Övriga tjänstemän: 1 förste kontorsbiträde och 3 stationskarlar.

Municipalsamhälle och skogstrakt med c:a 3,200 inv. i kommunen. Kyrka, skola, läkare, apotek, hotell, pensionat, gästgiveri, skjutsstation, postexpedition, telefonstation med telegramexp. samt bankkontor. Industri: Sulfitfabrik, Skandinaviska jutespinneriet och linneväveriet. Egendomar: Lövhult 15 km, Mared 0.5 km och Äspered 1 km.

Ur Trafikverket museers samlingar - Sveriges Järnvägsmuseum - Trafikverket



OSBY

OSLÄTTFORS (Hille kommun, Gävleborgs län). G. O. J. 197 km från Stockholm över Gävle Södra. Trafikplats. Dyrort B. Föreståndare J. E. Lindström, f. 1 juni 1864. Poststation är förenad med trafikplatsen. Underlydande trafikplats: Brännsågen.

Åkerbruks- och skogstrakt med c:a 4,300 inv. i kommunen. Handlande. Avstånd till Gävle 17 km. Egendom: Oslättfors med torvströfabrik och kvarn, ägare Korsnäs sågverks-a.-b.

OTTEBOL (Ny kommun, Värmlands län). S. J. II d. 6 ts. 407 km från Stockholm. Klass 6. Dyrort B. Stationsföreståndare H. L. Svensson, f. 25 april 1881. Övriga tjänstemän: 1 trafikbiträde och 1 stationskarl.

Åkerbruks- och skogstrakt med c:a 1,500 inv. i kommunen. Skjutsstation, poststation, telefonstation, handlande och hantverkare. Avstånd till kyrka 4 km, skola 3 km. Läkare i Arvika, 9 km. Industri: Sågverk, trämasse- och torvströfabriker. Egendomar: Berg 5 km, Björkenäs och Fredriksvik 7 km, Kyrkebol 4 km, Norserud och Ottebol 3 km, Rud 2 km, Stommen 5 km, Vagge 6 km, Åkersberg 2 km och Östanvik. — Jösseforsen 3 km.

OTTENBY (Ås kommun, Kalmar län). S. Ö. J. 96 km från Borgholm. Klass 1. Dyrort A. Uppbörd c:a 15,000 kronor. Stationsföreståndare A. Nilsson, f. 23 febr. 1891. Poststation är förenad med järnvägsstationen. Underlydande trafikplatser: Ölands Gräsgård och Eketorp.

Åkerbrukstrakt med c:a 540 inv. i kommunen. Kyrka, skola, pensionat, handlande och hantverkare. Läkare och apotek i Mörbylånga 37 km. Egendomar: Näsby och Ottenby Kungsladugård 9 km. — Ås kommun omfattar Ölands södra udde med fyren "Långe Jan", 9 km från stationen.

OTTERBÄCKEN (Amnehärads kommun, Skaraborgs län). N. Bs. J. 294 km från Stockholm över Gullspång och Gårdsjö. Klass 4. Dyrort A. Uppbörd c:a 215,000 kronor. Tjänstgöringstid 15 timmar. Stationsföreståndare E. Austrin, f. 11 juni 1867. Övriga tjänstemän: 1 förste kontorsbiträde, 1 trafikbiträde, 2 stationskarlar och 2 bromsare. Poststation är förenad med järnvägsstationen.

Ur Trafikverket museers samlingar - Sveriges Järnvägsmuseum - Trafikverket



OSKARSHAMN

Stationssamhälle vid Vänern med c:a 500 inv. Åkerbruks- och skogstrakt. Skola, handlande och hantverkare. Avstånd till kyrka 5 km, läkare 17 km, Värmlands Säby. — Södra Råda ödekyrka (mycket sevärd) 13 km.

Otterbäcken är ändstation för Nora Bergslags järnväg. I hamnen omlastas c:a 125,000 ton gods årligen. Regelbundna turer mellan Otterbäcken—Göteborg 2 gånger i veckan med järnvägens fartyg, ej passageraretrafik. I övrigt besökes hamnen av fartyg som lastas och lossas till och från hamnar vid Nord- och Östersjön. Stationsföreståndaren är även föreståndare för hamnen.

OVANÅKER (Ovanåkers kommun, Gävleborgs län). IV d. D. Hd. J. ts. 349 km från Stockholm över Bollnäs. Klass 2. Dyrort B. Uppbörd c:a 43,500 kronor. Tjänstgöringstid 8 ½ timmar. Stationsföreståndare C. G. Gustafsson, f. 17 juni 1873. Poststation är förenad med järnvägsstationen. — 2 lantbrevbäringsturer dagligen; stor post.

Stationssamhälle. Åkerbruks- och skogstrakt med c:a 2,000 inv. Kyrka, skola, telefonstation, bankkontor, handlande och hantverkare. Avstånd till apotek och läkare 4 km, Edsbyn. Industri: Ångsåg med 2 ramar.

OVESHOLM (Träne kommun, Kristianstads län). Ö. S. J. 542 km från Stockholm över Hästveda. Klass 2. Dyrort A. Uppbörd c:a 60,000 kronor. Tjänstgöringstid 8 timmar. Stationsföreståndare E. A. Nilsson, f. 23 mars 1880. Övriga tjänstemän: 1 stationskarl. Poststation är förenad med järnvägsstationen. Underlydande trafikplatser: Nöbbelöv och Uddarp.

Stationssamhälle och åkerbrukstrakt med c:a 1,300 inv. i kommunen. Skola, bilstation, telefonstation, handlande och hantverkare. Avstånd till kyrka c:a 5 km, till Kristianstad 10 km. Egendomar: Louisefarm 4 km, Ovesholms slott 3 km och Venestad 6 km. — Vä klosterkyrka 4 km.

OXBERG (Mora kommun, Kopparbergs län). G. D. J. 390 km från Stockholm över Mora och Storvik. Klass 7. Dyrort B. Uppbörd c:a 22,000 kronor. Tjänstgöringstid 13 timmar. Stationsföreståndare C. M.

Ur Trafikverket museers samlingar - Sveriges Järnvägsmuseum - Trafikverket



OVANÅKER

Andersson, f. 31 okt. 1860. Poststation är förenad med järnvägsstationen.

Stationssamhälle. Åkerbruks-, skogs- och bergstrakt med c:a 600 inv. Kapell, skola, handlande och hantverkare. Avstånd till kyrka, läkare, apotek etc. 14 km, Älvdalen. Industri: Stensliperi och 3 vävskedsfabriker.

OXELÖSUND (S:t Nikolai kommun, Södermanlands län). O. F. W. J. 118 km från Stockholm över Nyköping. Klass 7. Dyrort E. Uppbörd c:a 1,455,000 kronor. Tjänstgöringstid 18 timmar. Stationsföreståndare M. Lindgren, f. 2 april 1870. Övriga tjänstemän: 1 förste stationsskrivare, 4 stationsskrivare, 1 kontorsbiträde, 6 stationskarlsförmän, 32 stationskarlar, 1 nattvakt och 6 bromsare. Underlydande trafikplatser: Oxelösunds järnverk samt hela Oxelösunds hamn med 10 st. kajer för lastande och lossande av fartyg, 5 st. magasin och ett tiotal kolupplag. — Lokomotivstation, transformatorstation och reparationsverkstad.

Municipalsamhälle med c:a 3,200 inv. Till kyrka inredd skolsal, läkare, hotell, pensionat, gästgiveri, skjutsstation, postkontor, telegraf- och telefonstation samt bankkontor. Industri: Oxelösunds järnverk. Egendomar: Aspa, Brannäs, Hummelvik, Sunda, Sundsör, Torp och Vivesta. — Oxelösund är utskeppningshamn för Grängesbergsbolagets järnmalm.

OXIE (Oxie kommun, Malmöhus län). M. Y. J. 611 km från Stockholm över Malmö. Klass 3. Dyrort A. Uppbörd c:a 95,000 kronor. Tjänstgöringstid 8 timmar. Stationsföreståndare D. V. Ohlsson, f. 12 mars 1878. Övriga tjänstemän: 1 kontorsbiträde och 2 stationskarlar. Poststation är förenad med järnvägsstationen. Underlydande trafikplats: Arrie.

Stationssamhälle och åkerbrukstrakt med c:a 750 inv. i kommunen. Kyrka, skola, telefonstation med telegramexp., handlande och hantverkare. Avstånd till Malmö 11 km. Industri: Käglinge tegelbruk och Skabersjö kalksandstensfabrik. Egendomar: Fredriksberg och Kristineberg.

Ur Trafikverket museers samlingar - Sveriges Järnvägsmuseum - Trafikverket



OVESHOLM

P

PARTILLE (Partille kommun, Göteborgs och Bohus län). S. J. II d. 4 ts. 449 km från Stockholm. Klass 4 A. Dyrort E. Stationsföreståndare K. O. Nordlöf, f. 22 juli 1876. Övriga tjänstemän: 2 kontorister och 5 stationskarlar.

Industri- och stationssamhälle med c:a 1,400 inv. Kyrka, skola, pensionat, post- och telefonstation med telegramexp., handlande och hantverkare. Läkare i Göteborg, c:a 10 km. Industri: Affineri, kork- och yllefabrik m. m. Egendomar: Bergsbo, Canzonetta, Finjösa, Fjällbo 2 km, Fridhem, Frändhem 4 km, Furubacken, Gavelås, Högen, Jennyhill, Kåbäck, Kåhög 4 km, Lexby Brunnegården och Västergård, Lindås, Louisero, Malmsäter, Mathildeberg, Mathildeheim, Mällby Bäckegården, Liegården och Västergården, Nordanlä, Novilla, Partille, Partille Mellangård, Rosehill, Rönneberg, Skogsby, Sotenäs, Ugglum Baggegården, Björsgården och Bråtegården, Utbynäs, Utby Nedergården, Backegård och Nordgård, Åstugan och Ängby.

PERSBERG (Färnebo kommun, Värmlands län). S. J. II d. 18 ts. 348 km från Stockholm över Kristinehamn. Klass 4 B. Dyrort B. Uppbörd c:a 50,000 kronor. Tjänstgöringstid 16 timmar. Stationsföreståndare A. Medberg, f. 20 dec. 1878. Övriga tjänstemän: 1 kontorist och 12 stationskarlar. Underlydande trafikplatser: Horrsjön och Gåsgruvan. — Lokomotivstation.

Bruks- och stationssamhälle. Åkerbruks-, skogs- och bergstrakt med c:a 1,000 inv. Skola, gästgiveri, skjutsstation, poststation, handlande och hantverkare. Avstånd till kyrka och läkare 7 km, Filipstad. Industri: A.-b. Persbergs sprängämnesfabrik. Gruvor och bruk: Persbergs gruv-a.-b., hörande under Filipstads bergslags gemensamma förvaltning; Gåsgruvan, Norra och Södra Saxån med masugn och kvarn.

PERSNÄS (Persnäs kommun, Kalmar län). B. B. J. 29 km från Borgholm. Klass 1. Dyrort A. Uppbörd c:a 17,500 kronor. Tjänstgöringstid

Ur Trafikverket museers samlingar - Sveriges Järnvägsmuseum - Trafikverket



PILGRIMSTAD

7 timmar. Stationsföreståndare J. G. A. Åkerlind, f. 14 sept. 1874. Poststation är förenad med järnvägsstationen.

Stationssamhälle och åkerbrukstrakt med c:a 1,400 inv. i kommunen. Skola, hotell, pensionat, gästgiveri, skjutsstation, handlande och hantverkare. Avstånd till kyrka 4 km. Industri: A.-b. Merserums stenhuggerier, Sandviks sten- och bildhuggeri och Ölands stenförädlingsverk, samtliga belägna 2 km från stationen.

PERSTORP (Perstorps kommun, Kristianstads län). H. H. J. 542 km från Stockholm över Hässleholm. Klass 5. Dyrort A. Uppbörd c:a 214,800 kronor. Tjänstgöringstid 14 timmar. Stationsföreståndare L. Sjöberg, f. 3 sept. 1877. Övriga tjänstemän: 1 stationsskrivare och 3 stationskarlar.

Industrisamhälle och skogstrakt med c:a 1,600 inv. i kommunen. Kyrka, skola, hotell, skjutsstation, postexpedition, telefonstation med telegramexp., handlande och hantverkare. Avstånd till läkare 13 km. Industri: Ättikfabrik, glasbruk, isolitfabrik, elektr. armaturfabrik, torvströindustri och kemisk-teknisk fabrik. Egendom: Gustafsborg med stor karp- och sutareodling.

PIKSBORG (Annerstads kommun, Kronobergs län). H. B. J. 488 km från Stockholm över Bolmen och Vislanda. Klass 1. Dyrort A. Stationsföreståndare C. A. Persson. Poststation är förenad med järnvägsstationen.

Åkerbruks- och skogstrakt med c:a 1,075 inv. i kommunen. Telefonstation. Avstånd till kyrka, skola och handlande c:a 5 km.

PILGRIMSTAD (Revsunds kommun, Jämtlands län). S. J. TV d. 10 ts. 553 km från Stockholm över Krylbo. Klass 6. Dyrort B. Uppbörd c:a 42,000 kronor. Tjänstgöringstid 8 timmar. Stationsföreståndare E. S. A. Olsson, f. 1 febr. 1880. Övriga tjänstemän: 1 trafikbiträde och 1 stationskarl. Poststation är förenad med järnvägsstationen.

Stationssamhälle. Åkerbruks- och skogstrakt med c:a 200 inv. Skola, gästgiveri, skjutsstation, telefonstation med telegramexp., handlande och mejeri. Avstånd till

Ur Trafikverket museers samlingar - Sveriges Järnvägsmuseum - Trafikverket



POLCIRKELN

kyrka 7 km. Läkare i Bräcke och Östersund, 38 resp. 33 km. Industri: Såg. Egendomar: Anviken och Hållborgen 3 km, Lövsta 15 km, Sarnsta 5 km, Skylnäs 7 km och Våge.

PITEÅ (Piteå stad, Norrbottens län). S. J. V d. 13 ts. 1,150 km från Stockholm över Älvsby. Klass 4 A. Dyrort E. Uppbörd c:a 332,000 kronor. Tjänstgöringstid 15 timmar. Stationsföreståndare P. J. F:son Odén, f. 10 jan. 1870. Övriga tjänstemän: 1 kontorist, 7 stationskarlar och 1 konduktör. Stationsföreståndaren är tågledare för bandelen Älvsby—Piteå. — Lokomotivstation.

Stad med c:a 3,100 inv. Länslasarett, Piteå hospital samt Statens järnvägars slipersfaktori ävensom tullkammare m. m. I orten utanför staden äro en del stora sågverk belägna samt en del lastageplatser. Piteå är sjöstad med livlig sjöfart.

POLCIKELN (Gällivare kommun, Norrbottens län). S. J. V d. 15 ts. 1,243 km från Stockholm. Trafikplats. Dyrort E. Uppbörd c:a 14,100 kronor. Tjänstgöringstid 9 timmar. Föreståndare J. E. Kahlin, f. 8 okt. 1894. Poststation är förenad med trafikplatsen.

Trafiksamhälle och skogstrakt med c:a 200 inv. Skola, handlande och hantverkare. Avstånd till Gällivare 70 km. — 3 km söder om stationen, i Äddåsapa myr, går polcirkeln.

PORJUS (Jokkmokks kommun, Norrbottens län). S. J. V d. 15 ts. 1,366 km från Stockholm. Klass 6. Dyrort G. Uppbörd c:a 250,000 kronor. Tjänstgöringstid 4 timmar. Stationsföreståndare G. R. Schang, f. 9 juli 1885. Övriga tjänstemän: 1 kontorsbiträde, 1 stationskarl och 1 konduktör. Underlydande trafikplats: Kransågen.

Industrisamhälle. Skogs- och bergstrakt med c:a 1,750 inv. Hotell, pensionat, bilstation, post- och telefonstation med telegramexp., handlande och hantverkare. Avstånd till Jokkmokk 50 km. Industri: Porjus kraftverk, Porjus järnverk och Porjus revirs sågverk. — Harsprånget 10 km. Ångbåtsförbindelse Porjus—Storsjöfallet.

Ur Trafikverket museers samlingar - Sveriges Järnvägsmuseum - Trafikverket



PORJUS

PORLA (Skagershults kommun, Örebro län). S. J. II d. 6 ts. 234 km från Stockholm. Klass 6. Dyrort A. Stationsföreståndare J. A. Jonsson, f. 9 jan. 1871. Övriga tjänstemän: 1 stationskarl. Poststation är förenad med järnvägsstationen.

Brunns- och badort. Skogstrakt med c:a 1,400 inv. i kommunen. Avstånd till kyrka 7 km, skola 5 km. Industri: Torvströfabrik. — Porla brunn 2 km, öppen 1 juni—25 aug. Mycket radiumhaltiga järnkällor.

PRÄSSEBO (Ale-Skövde kommun, Älvsborgs län). B. J. 570 km från Stockholm över Ludvika och 508 km över Göteborg. Stationsföreståndare A. E. Helliksson, f. 21 mars 1877.

Stationssamhälle. Åkerbruks-, skogs- och bergstrakt med c:a 1,000 inv. Skola, pensionat, poststation, handlande och hantverkare. Avstånd till kyrka 6 km, Nygård. Egendomar: Apelås 1.5 km, Boda 2 km, Prässebo 3 km, Rödjan 1.5 km och Sjöboda 3 km.

PRÄSTKÖP (Hällestads kommun, Östergötlands län). N. Ö. J. 224 km från Stockholm över Kimstad. Klass 2. Dyrort B. Stationsföreståndare O. E. Carlsson, f. 29 nov. 1875. Poststation är förenad med järnvägsstationen.

Åkerbrukstrakt med c:a 4,700 inv. i kommunen. Handlande. Avstånd till kyrka 5 km, Hällestad. Egendom: Johannisberg 5 km.

PRÄSTMON (Torsåkers kommun, Västernorrlands län). Hd. S. J. 691 km från Stockholm över Sollefteå. Klass 2. Dyrort C. Uppbörd c:a 41,200 kronor. Tjänstgöringstid 7 ½ timmar. Stationsföreståndare C. A. Carlson, f. 24 febr. 1863. Övriga tjänstemän: 1 kontorsbiträde och 1 stationskarl. Underlydande trafikplats: Fanom.

Stationssamhälle. Åkerbruks-, skogs- och bergstrakt med c:a 2,000 inv. i kommunen. Kyrka, skola, post- och telefonstation med telegramexp., handlande och hantverkare. Industri: Såg och snickerifabrik samt tegelbruk. — Styresholms fogdeborg 0.5 km och Rogsta bygdeborg 1 km.

Ur Trafikverket museers samlingar - Sveriges Järnvägsmuseum - Trafikverket



PÅLSBODA

PÅARP (Välluvs kommun, Malmöhus län). H. H. J. 585 km från Stockholm över Hässleholm. Klass 3. Dyrort A. Uppbörd c:a 70,000 kronor. Tjänstgöringstid 15 timmar. Stationsföreståndare O. M. Rolff, f. 24 febr. 1883. Övriga tjänstemän: 1 förste kontorist och 2 stationskarlar. Poststation är förenad med järnvägsstationen.

Stationssamhälle och åkerbrukstrakt med c:a 1,000 inv. Kyrka, skola, pensionat, telefonstation, handlande och hantverkare. Avstånd till läkare 9 km, Hälsingborg. Industri: Möbelfabrik. Egendomar: Alberga, Ekeberga, Krokstorp, Ljusekulla, Långeberga, Påarp, Östra Ramlösa, Lilla, Nya och Stora Rycketofta och Välluv.

PÅLSBODA (Sköllersta kommun, Örebro län). S. J. I d. 1 ts. 186 km från Stockholm. Klass 4 A. Dyrort A. Uppbörd c:a 46,700 kronor. Tjänstgöringstid hela dygnet. Stationsföreståndare O. Andrén, f. 5 okt. 1875. Övriga tjänstemän: 3 kontorsbiträden och 7 stationskarlar; dessutom 2 omlastare. Poststation är förenad med järnvägsstationen. Övergångsstation för linjen Norrköping Östra—Örebro Södra. — Växelstation.

Stationssamhälle. Åkerbruks-, skogs- och bergstrakt med c:a 500 inv. Läkare, skola, hotell, gästgiveri, skjutsstation, telefonstation med telegramexp. samt bankkontor. Avstånd till kyrka 10 km, apotek 13 km. Egendomar: Backa, Falla 1 km, Fiskmanstorp och Gambo 2 km, Hälla 3.5 km, Hällebo 5 km, Kärr 1 km, Mörkarsbo 3 km och Pålsboda 1 km.

PÅRYD (Karlslunda kommun, Kalmar län). L. C. J. 531 km från Stockholm över Ljungbyholm, Kalmar och Nässjö. Klass 3. Dyrort A. Uppbörd c:a 40,600 kronor. Tjänstgöringstid 9 timmar. Stationsföreståndare G. F. E. Johnson, f. 25 aug. 1883. Övriga tjänstemän: 1 konduktör och 1 packmästare. — Lokomotivstation och reparationsverkstad.

Stationssamhälle. Åkerbruks- och skogstrakt med c:a 350 inv. Kyrka, skola, pensionat, poststation, telefonstation med telegramexp., bankkontor, handlande och hantverkare. Industri: Bobbinfabrik, ägare Kalmar Bobbin C:o.

Ur Trafikverket museers samlingar - Sveriges Järnvägsmuseum - Trafikverket



RAMLÖSA BRUNN

R

RABBALSHEDE (Kville kommun, Göteborgs och Bohus län). 585 km från Stockholm över Göteborg. Trafikplats. Dyrort B. Uppbörd c:a 51,000 kronor. Tjänstgöringstid 8 timmar. Föreståndare E. Westborg, f. 7 nov. 1891. — Växelstation.

Trafiksamhälle. Skogs- och bergstrakt med c:a 5,800 inv. i kommunen. Skola, gästgiveri, poststation, telefonstation, handlande och hantverkare. Avstånd till kyrka 10 km, läkare och apotek 14 km, Fjällbacka. Industri: Granitstenhuggerier, torvströfabrik och såg samt snäckskalsfabrik. Egendomar: Alnäs, Fedja, Haga, Hjälpedsten och Rabbalshede. — Göteborgs och Bohus läns största hästmarknader hållas å platsen.

RAGUNDA (Ragunda kommun, Jämtlands län). S. J. IV d. 11 ts. 595 km från Stockholm. Klass 5. Dyrort C. Uppbörd c:a 108,000 kronor. Tjänstgöringstid 15 timmar. Stationsföreståndare G. H. Edén, f. 10 jan. 1869. Övriga tjänstemän: 1 kontorist och 2 stationskarlar.

Stationssamhälle. Åkerbruks- och skogstrakt med c:a 1,000 inv. Skola, läkare, apotek, pensionat, gästgiveri, skjutsstation, postkontor, telefonstation med telegramexp., handlande och hantverkare. Avstånd till kyrka 8 km. Industri: Mindre tegelbruk. Vid Hammarstrand, 7 km, finnes aluminiumkärlfabrik, hotell och bankkontor. — Döda fallet 6 km, Hammarforsen 7 km, Krångedeforsen 25 km.

RAMDALA (Ramdala kommun, Blekinge län). Ö. Bl. J. 586 km från Stockholm över Gullberna, Karlshamn och Vislanda och 520 km över Torsås, Hultsfred och Linköping. Klass 2. Dyrort B. Uppbörd c:a 40,000 kronor. Tjänstgöringstid 12 timmar. Stationsföreståndare N. O. Olsson, f. 8 april 1871. Övriga tjänstemän: 1 kontorsbiträde. Poststation är förenad med järnvägsstationen.

Ur Trafikverket museers samlingar - Sveriges Järnvägsmuseum - Trafikverket

Åkerbrukstrakt med c:a 2,800 inv. i kommunen. Kyrka, skola, telefonstation med telegramexp., handlande och hantverkare. Egendomar: Berntorp 2 km, Gängletorp 4 km, Hejetorp 0.5 km, Ramdala, Säby 2 km, Torstäva 5 km, Vallby 1.5 km och Vinberga 1 km.

RAMLÖSA (Hälsingborgs stad, Malmöhus län). L. & H. J. 591 km från Stockholm över Hässleholm. Klass 4. Dyrort D. Uppbörd c:a 150,000 kronor. Tjänstgöringstid 17 ½ timmar. Stationsföreståndare A. Thornberg, f. 21 juni 1875. Övriga tjänstemän: 1 stationsskrivare, 1 kontorsbiträde och 4 stationskarlar. Poststation är förenad med järnvägsstationen. Övergångsstation för linjen Hälsingborg—Hässleholm.

RAMLÖSABRUNN (Hälsingborgs stad, Malmöhus län). H. H. J. 589 km från Stockholm över Hässleholm. Klass 3. Dyrort D. Uppbörd c:a 132,000 kronor. Tjänstgöringstid 15 timmar. Stationsföreståndare J. L. V. Wodarg, f. 2 okt. 1881. Övriga tjänstemän: 1 kontorsbiträde och 2 stationskarlar. Poststation är förenad med järnvägsstationen.

A.-b. Ramlösa Hälsobrunn.

RAMNÄS (Ramnäs kommun, Västmanlands län). S. W. B. 129 km från Stockholm över Tillberga. Stationsföreståndare C. G. Sundh, f. 3 dec. 1877. Underlydande trafikplats: Ramnäs kyrkby. Övergångsstation för linjen Ramnäs—Kolbäck.

Brukssamhälle. Åkerbruks- och skogstrakt med c:a 2,600 inv. i kommunen. Kyrka, skola, läkare, apotek, poststation, telefonstation, handlande och hantverkare. Industri: Ramnäs bruk.

RAMSJÖ (Ramsjö kommun, Gävleborgs län). S. J. IV d. 11 ts. 428 km från Stockholm. Klass 6. Dyrort B. Uppbörd c:a 65,500 kronor. Tjänstgöringstid hela dygnet. Stationsföreståndare O. H. Hällöf, f. 20 okt. 1876. Övriga tjänstemän: 1 kontorist, 1 trafikbiträde och 2 stationskarlar. Poststation är förenad med järnvägsstationen.

Stationssamhälle. Åkerbruks- och skogstrakt med c:a 1,800 inv. i kommunen. Handlande och hantverkare. Avstånd till kyrka och skola 3 km. Ny skola under byggnad vid stationen. Telefonstation 2 km. Läkare och apotek i Ljusdal, 48 km.

RAMVIK (Högsjö kommun, Västernorrlands län). Hd. S. J. 732 km från Stockholm över Sollefteå. Klass 2. Dyrort C. Uppbörd c:a 64,800 kronor. Tjänstgöringstid 8 timmar. Stationsföreståndare C. W. Lilieqvist, f. 16 juli 1866. Övriga tjänstemän: 1 kontorsbiträde och 1 stationskarl. Poststation är förenad med järnvägsstationen.

Åkerbruks- och skogstrakt med c:a 1,000 inv. Gästgiveri, skjutsstation, telefonstation med telegramexp., handlande och hantverkare. Industri: Sågverksrörelse. — Till Härnösand 30 km.

RANSTA (Kumla kommun, Västmanlands län). S. W. B. 116 km från Stockholm över Tillberga. Stationsföreståndare D. Olsson, f. 24 juni 1875. Underlydande trafikplats: Labacken.

Stationssamhälle och åkerbrukstrakt med c:a 350 inv. Skola, skjutsstation, poststation, telefonstation med telegramexp., handlande och hantverkare. Avstånd till kyrka 4 km, Kumla, läkare 13 km, Sala. Industri: C. M. Vibergs vagn- och red-

Ur Trafikverket museers samlingar - Sveriges Järnvägsmuseum - Trafikverket



RIMBO

skapsfabrik med specialitet "Idealsladdar" och "Svenskharvar". Egendomar: Bispebo 6 km, Bortomta 8 km, Brunsby 10 km, Fastbo 2 km, Hagalund 5 km, Norra och Södra Hovberga 4 km, Limsta 4 km, Persbo 5 km, Solinge 10 km, Sonnebo 7 km, Tomta 6 km, Vagersta 7 km, Västerby 1 km, Ålbo 6 km, Österby 1 km och Österäng 2 km.

RANSÄTER (Ransäters kommun, Värmlands län). N. Kl. J. 392 km från Stockholm över Deje och Ludvika. Klass 3. Dyrort A. Uppbörd c:a 60,000 kronor. Tjänstgöringstid 12 timmar. Stationsföreståndare J. A. Ekman, f. 23 okt. 1868. Övriga tjänstemän: 1 trafikbiträde och 1 stationskarl. Underlydande trafikplats: Holsby.

Stationssamhälle med c:a 200 inv. Åkerbruks- och skogstrakt. Kyrka, skola, bilstation, poststation, handlande och hantverkare. Läkare i Munkfors, 9 km. Industri: Ranåns tegelbruk 3 km och Ransbergs pappfabrik 5 km. — Erik Gustaf Geijers födelsehem (Geijersgården), 2 km.

RAUS (Hälsingborgs stad, Malmöhus län). L. & H. J. 631 km från Stockholm över Eslöv. Klass 3. Dyrort D. Uppbörd c:a 80,000 kronor. Tjänstgöringstid 17 timmar. Stationsföreståndare A. T. Wind, f. 30 mars 1874. Övriga tjänstemän: 1 förste kontorsbiträde och 2 stationskarlar. Poststation är förenad med järnvägsstationen.

Del av Hälsingborgs stad med c:a 5,000 inv. inom trafikområdet. Kyrka, pensionat, gästgiveri, bankkontor, handlande och hantverkare. Skolor och läkare i Hälsingborg, 6 km. Industri: S. O. Janssons nätaffär, Raus stenkärlsfabrik, C. Ant. Bengtssons trävaruaffär och Cedergrens plantskola. — Det närbelägna Råå fiskläge sänder stora partier fisk runt Sverige upp till Dalarne.

RAUTAS (Jukkasjärvi kommun, Norrbottens län). S. J. V d. 15 ts. 1,434 km från Stockholm. Klass 6. Dyrort F. Stationsföreståndare C. V. Lindell, f. 2 aug. 1879. Övriga tjänstemän: 1 trafikbiträde och 1 stationskarl. Poststation är förenad med järnvägsstationen.

Fjälltrakt med mycket snö vintertid och korta, varma somrar. Skola i Bergfors, 19.6 km. Läkare m. m. i Kiruna, 21 km.

Ur Trafikverket museers samlingar - Sveriges Järnvägsmuseum - Trafikverket

RAVLUNDABRO (Ravlunda kommun, Kristianstads län). Y. B. J. 582 km från Stockholm över Brösarp och Hästveda. Klass 1. Dyrort A. Stationsföreståndare O. Thörn. Poststation är förenad med järnvägsstationen.

Åkerbrukstrakt med c:a 765 inv. i kommunen. Kyrka, skola, handlande och hantverkare. Läkare och apotek i Brösarp, 4 km. Avstånd till Kristianstad 42 km, till Ystad 45 km. Industri: Bränneri och potatistorkeri.

REDVÄGSBRUNN (Brunns kommun, Älvsborgs län). B. U. J. 395 km från Stockholm över Ulricehamn. Trafikplats. Dyrort A. Uppbörd c:a 14,700 kronor. Tjänstgöringstid 8½ timmar. Föreståndare E. Johanson, f. 15 okt. 1890.

Trafiksamhälle. Åkerbruks- och skogstrakt med c:a 400 inv. Kyrka, skola, poststation, telefonstation, handlande och hantverkare. Avstånd till läkare 3 km, Ulricehamn. Industri: Sågverk, trätoffelverkstad och snickeriverkstad. Egendomar: Brunnsnäs 1.5 km och Stora Ekered 3 km.

REFTELE (Reftele kommun, Jönköpings län). H. N. & V. C. J. 444 km från Stockholm över Nässjö. Klass 4. Dyrort A. Uppbörd c:a 120,000 kronor. Tjänstgöringstid 13 timmar. Stationsföreståndare J. Anderson, f. 15 aug. 1870. Övriga tjänstemän: 1 kontorsbiträde, 2 stationskarlar och 1 trafikelev. Underlydande trafikplatser: Nennesmo och Reftele Nedre. Övergångsstation för linjen Reftele—Gislaved—Hestra.

Bruks- och industrisamhälle med c:a 500 inv. Skogstrakt. Kyrka, skola, hotell, pensionat, skjutsstation, poststation, telefonstation med telegramexp., bankkontor, handlande och hantverkare. Avstånd till Värnamo, 31 km. Industri: Elektr. kraftstation, Skogsfors bruk, kvarn, såg och mek. verkstad. Egendomar: Nennesholm 8 km, Lilla Segerstad 3 km, Strand och Väboholm 5 km. — Stora Segerstads lantmanna- och hushållsskolor, 4 km.

REKARNE (Tumbo kommun, Södermanlands län). O. F. W. J. 148 km från Stockholm över Kolbäck. Klass 2. Dyrort B. Uppbörd c:a 30,000 kronor. Tjänstgöringstid 16 timmar. Stationsföreståndare K. A. Johanson, f. 23 jan. 1886. Övriga tjänstemän: 1 kontorist och 3 stationskarlar. Poststation är förenad med järnvägsstationen. Övergångsstation för linjerna Valskog—Eskilstuna och Rekarne—Kolbäck.

Stationssamhälle och åkerbrukstrakt med c:a 1,150 inv. i kommunen. Kyrka, skola, telefonstation, handlande och hantverkare. Avstånd till Eskilstuna 11 km. Egendomar: Berga 1 km, Mälhammar 3 km, Smedby Storgård, Sörby 1 km, Västerby och Österby 4 km.

RENSJÖN (Jukkasjärvi kommun, Norrbottens län). S. J. V d. 15 ts. 1,444 km från Stockholm. Klass 6. Dyrort F. Uppbörd c:a 9,000 kronor. Tjänstgöringstid 15 timmar. Stationsföreståndare D. L. Norling, f. 3 juni 1885. Övriga tjänstemän: 1 trafikbiträde och 1 stationskarl. Poststation är förenad med järnvägsstationen.

Stationssamhälle. Delvis slätt- och bergland, björkskogsbevuxet. Skola i Bergfors, 9 km. Avstånd till Kiruna 31 km. Cirka 35 personer bofasta i stationens närhet. Under tiden april—november lappläger med c:a 20 kåtor och 100 personer 2 km från stationen. Sjöar: Rensjön, Kamasjärvi, Sikojärvi, Njuotjamajärvi och Lotnomajärvi.

Ur Trafikverket museers samlingar - Sveriges Järnvägsmuseum - Trafikverket



RIMFORSA

REPBÄCKEN (Stora Tuna kommun, Kopparbergs län). G. D. J. 232 km från Stockholm över Krylbo. Klass 6. Dyrort C. Stationsföreståndare P. G. Åsbrink, f. 31 okt. 1871. Övriga tjänstemän: 2 stationskarlar. Poststation är förenad med järnvägsstationen. Övergångsstation för linjerna Falun—Björbo (G. D. J.) och Krylbo—Rättvik (S. D. J.).

Stationssamhälle. Åkerbruks-, skogs- och bergstrakt. Skola, telefonstation, handlande och hantverkare. Avstånd till Amsbergs kapell c:a 3 km. Läkare och apotek i Borlänge, 7 km.

RIDDARHYTTAN (Skinnskattebergs kommun, Västmanlands län). K. U. R. J. 192 km från Stockholm över Köping. Klass 4. Dyrort B. Stationsföreståndare K. A. Frimansson, f. 31 okt. 1874. Poststation är förenad med järnvägsstationen.

Brukssamhälle. Skogs- och bergstrakt med c:a 400 inv. Handlande och hantverkare. Avstånd till läkare och apotek c:a 10 km, Skinnskatteberg. Bruk: Riddarhyttan, bergverk och gruvor, elektr. kraftstation, järnbruk och masugn, Sjögruvan 3 km, svartmalmsgruva.

RIMBO (Rimbo kommun, Stockholms län). S. R. J. 56 km från Stockholm. Klass 6. Dyrort C. Uppbörd c:a 130,000 kronor. Tjänstgöringstid 17 timmar. Stationsföreståndare K. R. Littecke, f. 12 juli 1886. Övriga tjänstemän: 1 förste stationsskrivare, 3 kontorsbiträden, 1 stationskarlsförman, 11 stationskarlar, 7 konduktörer och 5 bromsare. Övergångsstation för linjerna Rimbo—Uppsala Östra, Rimbo—Norrtälje och Rimbo—Hallstavik. — Lokomotivstation, växelstation och reparationsverkstad.

Municipalsamhälle med c:a 700 inv. Åkerbrukstrakt. Kyrka, skola, läkare, apotek, hotell, poststation, skjutsstation, telefonstation med telegramexp. samt bankkontor. Industri: Snickerifabrik, tegelbruk och sågverk. Egendomar: Adamsberg 3 km, Ekeby 4 km, Ekebyholms slott 4 km, Johannisberg 12 km, Lockstaholm 17 km, Tomta 2 km, Vallby 1 km och Åby 15 km.

Ur Trafikverket museers samlingar - Sveriges Järnvägsmuseum - Trafikverket

RIMFORSA (Tjärstads kommun, Östergötlands län). Ö. C. J. 252 km från Stockholm över Linköping. Klass 3. Dyrort A. Uppbörd c:a 75,000 kronor. Tjänstgöringstid 12½ timmar. Stationsföreståndare E. U. A. Phalén, f. 20 nov. 1875. Övriga tjänstemän: 1 kontorsbiträde och 2 stationskarlar.

Stationssamhälle. Åkerbruks- och skogstrakt med c:a 500 inv. Skola, hotell, pensionat, gästgiveri, skjutsstation, poststation, telefonstation och bankkontor. Avstånd till läkare 19 km, Kisa. Industri: Kvarnar, manufakturverk, snickerifabrik, vagnfabrik och mek. verkstad. Egendomar: Drögshult 12 km, Efsinge Lillgård och Storgård 3 km, Eriksholm 4 km, Grythult 9 km, Hackel, Hallsta, Håkantorp, Krågedal 3 km, Linnäs, Nygård, Rimforsa, Skedevi 3 km, Sonebo 6 km, Tävelstad 1 km och Önnöborg.

RINGARUM (Ringarums kommun, Östergötlands län). V. B. 199 km från Stockholm över Norrköping. Klass 2. Dyrort A. Uppbörd c:a 40,000 kronor. Tjänstgöringstid 10 timmar. Stationsföreståndare A. G. Andersson, f. 9 okt. 1867. Poststation är förenad med järnvägsstationen. Underlydande trafikplats: Skälboö.

Stationssamhälle och åkerbrukstrakt. Kyrka, skola, gästgiveri, skjutsstation, telefonstation med telegramexp., bankkontor, handlande och hantverkare. Avstånd till läkare 20 km, Söderköping eller Valdemarsvik. Egendomar: Bråta och Eriksberg 3 km, Gistesum, Häggebo fideikommiss och Höckerum.

RINGSTORP (Örtomta kommun, Östergötlands län). N. V. H. J. 200 km från Stockholm över Norsholm. Klass 4. Dyrort A. Uppbörd c:a 48,300 kronor. Stationsföreståndare E. C. E. Clarin, f. 7 april 1878. Övriga tjänstemän: 1 förste kontorsbiträde och 2 stationskarlar. Poststation är förenad med järnvägsstationen. Övergångsstation för Mellersta Östergötlands järnväg.

Åkerbrukstrakt med c:a 1,300 inv. i kommunen. Telefonstation och handlande. Avstånd till kyrka c:a 5 km, Örtomta. Industri: Ringstorps snickerifabrik. Egendomar: Djupendal 2 km, Ekenäs 3 km, Göstorp 4 km, Hjälmsäter 1 km, Mauritzholm 8 km, Svenneby och Svängom 4 km, Sörby 3 km och Ullälva 2 km.

RINGÅS (Örtomta kommun, Östergötlands län). M. Ö. J. 203 km från Stockholm över Ringstorp och Norsholm. Klass 2. Dyrort A. Uppbörd c:a 32,620 kronor. Tjänstgöringstid 9 timmar. Stationsföreståndare J. R. Johansson, f. 21 febr. 1872. Poststation är förenad med järnvägsstationen.

Stationssamhälle och åkerbrukstrakt med c:a 500 inv. Kyrka, skola, telefonstation, handlande och hantverkare. Avstånd till läkare 18 km, Linköping. Egendom: Ås 1 km.

RINKABY (Rinkaby kommun, Kristianstads län). C. H. J. 544 km från Stockholm över Älmhult. Klass 1. Dyrort A. Uppbörd c:a 43,000 kronor. Tjänstgöringstid 8 timmar. Stationsföreståndare N. E. Ericson, f. 28 aug. 1883. Poststation är förenad med järnvägsstationen.

Stationssamhälle med c:a 1,000 inv. Åkerbruks- och skogstrakt. Kyrka, skola, bilstation, telefonstation med telegramexp., handlande och hantverkare. Avstånd till läkare och apotek 6 km, Åhus. Industri: 2 elektr. kvarnar och träförädlingar, me-

Ur Trafikverket museers samlingar - Sveriges Järnvägsmuseum - Trafikverket



RINGÅS

jeri och bränneri. Militärförläggning (bl. a. flygspanarskola) under sommarmånaderna. Tobaksmonopolets nederlag. Egendomar: Gälltofta, Rinkaby och Sandsjöborg.

RINNEBÄCK (Stora Harrie kommun, Malmöhus län). L. K. S. J. 617 km från Stockholm över Kävlinge. Klass 1. Dyrort A. Uppbörd c:a 10,000 kronor. Tjänstgöringstid 8 timmar. Stationsföreståndare B. Lindkvist, f. 15 okt. 1884. Poststation är förenad med järnvägsstationen.

Åkerbrukstrakt med c:a 1,000 inv. i kommunen. Kyrka, skola, handlande och hantverkare. Läkare och apotek i Kävlinge, 2 km. Industri: Malmö glacé- och läderfabrik samt konservfabriken Cibus. Egendomar: Almvik, Asklunda, Fornhög, Olivelugn, Ottosberg, Stenkullen, Tomtebo och Ängabo.

RIPATS (Gällivare kommun, Norrbottens län). S. J. V d. 15 ts. 1,292 km från Stockholm. Klass 6. Dyrort E. Uppbörd c:a 18,000 kronor. Tjänstgöringstid 15 timmar. Stationsföreståndare G. L. Persson, f. 28 sept. 1879. Övriga tjänstemän: 1 trafikbiträde och 1 stationskarl. Poststation är förenad med järnvägsstationen.

Stationssamhälle och skogstrakt. Avstånd till kyrka, läkare etc. 21 km, Gällivare, skola 10 km, Nuortikon. Egendomar: Nennäsvaara, Pudtjas och Ripats.

RISBÄCK (Gällivare kommun, Norrbottens län). S. J. V d. 15 ts. 1,346 km från Stockholm. Trafikplats. Dyrort F. Uppbörd c:a 13,200 kronor. Tjänstgöringstid 9 timmar. Föreståndare T. Ekeberg, f. 17 nov. 1880. Poststation är förenad med trafikplatsen. — Transformatorstation.

Trafiksamhälle och bergstrakt med c:a 35 inv. Avstånd till skola 23 km, kyrka, läkare, apotek, bankkontor och handlande i Gällivare, 33 km, till Kiruna 67 km.

ROCKESHOLM (Grythyttans kommun, Örebro län). S. E. J. 260 km från Stockholm över Kortfors, Ervalla, Frövi och Köping. Trafikplats. Dyrort B. Föreståndare K. Palmqvist, f. 22 sept. 1863. Poststation är förenad med trafikplatsen. Underlydande trafikplats: Flosjöhyttan, som förestås av en banvakt.

Ur Trafikverket museets samlingar - Sveriges Järnvägsmuseum - Trafikverket



ROMA

Brukssamhälle. Åkerbruks-, skogs- och bergstrakt. Handlande och hantverkare. Avstånd till kyrka och läkare 23 km, Grythyttehed. Industri: Gruvor och sågverk. Egendomar: Flosjötorp, Karlstorp, Krontorp 4 km, Mosserud, Sandsjöhöjden 3 km, Skärtorp, Stadra 9 km och Vaskebäcken.

ROCKNEBY (Ryssby kommun, Kalmar län). K. B. J. 428 km från Stockholm över Berga, Hultsfred och Linköping. Klass 2. Dyrort A. Uppbörd c:a 46,900 kronor. Tjänstgöringstid 8 timmar. Stationsföreståndare K. Johansson, f. 2 aug. 1872. Övriga tjänstemän: 1 kontorsbiträde och 1 stationskarl. Poststation är förenad med järnvägsstationen.

Stationssamhälle och åkerbrukstrakt med c:a 2,700 inv. i kommunen. Kyrka, skola, veterinär, gästgiveri, skjutsstation, telefonstation med telegramexp., handlande och hantverkare. Avstånd till läkare 19 km, Kalmar. Egendomar: Böle 7 km, Bölebro 5 km, Ebbegärde 10 km, Hultsby 3 km, Knapegården 1 km, Kungsgården och Mossberga 3 km, Nöbble 2 km, Persmåla 8 km, Prästtorp och Ryssbylund 4 km, Stensholm 1 km, Söregärde 3 km, Törnerum 5 km och Vadstena 8 km.

ROGSLÖSA (Rogslösa kommun, Östergötlands län). M. Ö. J. 271 km från Stockholm över Linköping. Klass 2. Dyrort A. Uppbörd c:a 37,500 kronor. Tjänstgöringstid 8 timmar. Stationsföreståndare C. L. Lundh, f. 30 juli 1879. Poststation är förenad med järnvägsstationen. Underlydande trafikplatser: Källstad och Herrestad.

Åkerbrukstrakt med c:a 1,170 inv. i kommunen. Kyrka, skola, läkare, telefonstation, handlande och hantverkare. Egendomar: Bårstad och Hageby 3 km, Hånger och Häckenäs 4 km, Hässleby, Hässlebytorp, Kartorp 2 km, Källstad 4 km, Rogslösa, Vilseberga 4 km, Yxstad 1 km och Åsby 2 km.

ROGSTA (Rogsta kommun, Gävleborgs län). N. H. J. 450 km från Stockholm över Hudiksvall. Trafikplats. Dyrort B. Uppbörd c:a 9,100 kronor. Tjänstgöringstid 8 timmar. Föreståndare N. E. Nilsson, f. 2 april 1866. Övriga tjänstemän: 1 kvinnl. kontorsbiträde. Poststation är förenad med trafikplatsen.

Ur Trafikverket museers samlingar - Sveriges Järnvägsmuseum - Trafikverket



RONNEBY

Trafiksamhälle och åkerbrukstrakt med c:a 2,190 inv. i kommunen. Kyrka, skola, telefonstation, handlande och hantverkare. Avstånd till läkare och apotek 8 km, Hudiksvall, gästgiveri och skjutsstation 6 km, Via. Egendom: Arnö 15 km.

ROLFSTORP (Rolfstorps kommun, Hallands län). Wb. Ä. J. 549 km från Stockholm över Varberg och Göteborg. Klass 2. Dyrort B. Uppbörd c:a 61,000 kronor. Tjänstgöringstid 10 timmar. Stationsföreståndare J. Nydell, f. 25 febr. 1879. Övriga tjänstemän: 1 kontorsbiträde. Poststation är förenad med järnvägsstationen. Underlydande trafikplatser: Hunestad och Träslöv.

Stationssamhälle och åkerbrukstrakt med c:a 1,100 inv. i kommunen. Kyrka, skola, gästgiveri, skjutsstation, telefonstation, handlande och hantverkare. Avstånd till Varberg, 14 km. Egendomar: Djurarp, Hofgård, Kulparp, Kvarnerna, Torsbäck och Torstorp 1 km.

ROMA (Roma kommun, Gotlands län). G. J. 22 km från Visby. Klass 5. Dyrort A. Uppbörd c:a 370,000 kronor. Tjänstgöringstid 11 timmar. Stationsföreståndare C. Sandberg, f. 31 maj 1877. Övriga tjänstemän: 1 stationsskrivare, 1 kontorsbiträde, 1 stationskarlsförman och 5 stationskarlar. Poststation är förenad med järnvägsstationen. Underlydande trafikplatser: Karby och Viklau. Övergångsstation för linjerna Klintehamn—Roma och Slite—Roma.

Stationssamhälle och åkerbrukstrakt med c:a 700 inv. i kommunen. Kyrka, skola, gästgiveri, skjutsstation, telefonstation, bankkontor, handlande och hantverkare. Industri: Svenska sockerfabriks-a.-b:s råsockerfabrik. Egendomar: Broa 3 km, Dalbo 6 km, Möllbos och Nygranna 3 km, Roma kungsgård 1 km, Stenstuga 2 km och Varplösa 1 km. — Roma klosterkyrkas ruin 2 km.

RONNEBY (Ronneby stad, Blekinge län). B. K. B. 528 km från Stockholm över Bredåkra, Tingsryd och Växjö. Klass 6. Dyrort B. Uppbörd c:a 450,000 kronor. Tjänstgöringstid 6 timmar. Stationsföreståndare

Ur Trafikverket museers samlingar - Sveriges Järnvägsmuseum - Trafikverket



RONNEBYREDD

H. A. Hansen, f. 31 maj 1873. Övriga tjänstemän: 1 förste stationsskrivare, 1 stationsskrivare, 1 förste kontorsbiträde, 2 kontorsbiträden, 1 stationskarlsförman, 11 stationskarlar, 1 nattvakt, 1 notisbud, 11 konduktörer, 10 packmästare och 11 bromsare. Underlydande trafikplats: Ronneby hälsobrunn (öppen juni—augusti). B. T. J. (Bredåkra—Tingsryds järnväg) tåg utgå från och ingå till stationen å B. K. B. spår. — Bilinje Ronneby—Ronneby redd. — Järnvägsförvaltning, sektionsledning, lokomotivstation och reparationsverkstad.

Stad med c:a 3,400 inv. Industri: Kockums emaljverk och valskvarn, Ronneby träförädling och Weltings läderfabrik. — Ronneby brunn.

RONNEBYREDD (Ronneby landskommun, Blekinge län). B. K. B. 532 km från Stockholm över Bredåkra, Tingsryd och Växjö. Klass 3. Dyrort B. Uppbörd c:a 165,000 kronor. Tjänstgöringstid 8 timmar. Stationsföreståndare E. W. Töpper, f. 26 febr. 1885. Övriga tjänstemän: 1 stationskarl och 1 elev. Poststation är förenad med järnvägsstationen. — Slutstation för linjen Ronneby—Ronnebyredd.

Samhället är hamnplats för Ronneby stad och kommer att inkorporeras med staden från och med år 1927. Avstånd till Ronneby 4 km. Industri: Angelskogs tegelbruks a.-b., Ronnebyredds trävaru-a.-b. (med utskeppning av virke huvudsakligen till Island samt färdiga snickerier till England). — Avsänt och anlänt fraktgods utgjorde år 1924 76,459 ton.

ROSENDALA (Huskvarna landskommun, Jönköpings län). J. G. J. 380 km från Stockholm över Jönköping. Klass 3. Dyrort C. Uppbörd c:a 75,000 kronor. Tjänstgöringstid 16 timmar. Stationsföreståndare G. A. Carlborg, f. 4 nov. 1878. Övriga tjänstemän: 1 kontorsbiträde och 1 stationskarl.

ROSENFORS (Mörlunda kommun, Kalmar län). N. O. J. 348 km från Stockholm över Hultsfred och Linköping. Klass 1. Dyrort A. Uppbörd

Ur Trafikverket museers samlingar - Sveriges Järnvägsmuseum - Trafikverket



ROSERSBERG

c:a 35,000 kronor. Tjänstgöringstid 8 timmar. Stationsföreståndare E. Johansson, f. 4 maj 1889. Övriga tjänstemän: 1 stationskarl. Poststation är förenad med järnvägsstationen.

Bruks- och industrisamhälle. Åkerbrukstrakt med c:a 400 inv. Skola, skjutsstation, telefonstation, handlande och hantverkare. Avstånd till kyrka och läkare c:a 5 km. Industri: Rosenfors bruk, Rosenfors snickeri- och möbelfabrik, Rosenfors stol- och möbelfabrik. Egendomar: Lilla och Stora Aby 2 km, Kristineberg 4 km och Kråkeryd.

ROSERSBERG (Norrsunda kommun, Stockholms län). S. J. I d. 2 ts. 32 km från Stockholm. Klass 5. Dyrort B. Uppbörd c:a 123,600 kronor. Tjänstgöringstid 21 timmar. Stationsföreståndare S. R. de Try, f. 5 jan. 1865. Övriga tjänstemän: 1 kontorist, 2 trafikbiträden och 3 stationskarlar.

Åkerbruks- och skogstrakt med c:a 900 inv. i kommunen. Gästgiveri, skjutsstation, poststation, telefonstation, handlande och hantverkare. Avstånd till kyrka och skola 2 km, läkare och apotek 6 km, Hammarby. Egendomar: Altuna 10 km, Bensta 8 km, Bergsbol 11 km, Ekeby 6 km, Gustafsborg 5 km, Kimsta 11 km, Krogsta 3 km, Krogstaborg 3 km, Kyssinge, Lingsberg 10 km, Nederäng 19 km, Norslunda 4 km, Sigridsholm 14 km, Skalmsta 8 km, Skoby 3 km, Skånelaholm 7 km, Starrmossen 6 km, Stensta 10 km, Ström 5 km, Sällna 10 km, Söderby 5 km, Tjusta 12 km, Trosta, Vallstanäs 6 km, Viggeby Kungsladugård 1 km och Åshusby 3 km. — Rosersbergs kungl. slott, beläget invid en vik av Mälaren, med vackra gamla parker med planterade ståtliga träd, nu gamla och ärevördiga. Rikets ständer skänkte slottet till konung Karl XIII då han var kronprins. Konung Karl XIV Johan vistades ofta å slottet, likaledes änkedrottning Desideria. Från Rosersbergs station till slottet 3 km. Invid slottet är förlagd sedan 30 år tillbaka infanteriskjutskola, som hålles öppen maj—augusti varje år.

ROSLAGSNÄSBY (Täby kommun, Stockholms län). S. R. J. 11 km från Stockholm. Klass 4. Dyrort F. Uppbörd c:a 117,000 kronor. Tjänstgöringstid 18 timmar. Stationsföreståndare T. Lundqvist, f. 16 febr. 1875. Övriga tjänstemän: 2 kontorsbiträden och 6 stationskarlar. Under-

Ur Trafikverket museers samlingar. Sveriges Järnvägsmuseum — Trafikverket

lydande trafikplats: Enebyberg. Övergångsstation för linjen Roslagsnäsby—Österskär.

Enebybergs municipal- och Näsby stationssamhälle med c:a 3,000 inv. Skolor, poststation, telefonstation, handlande och hantverkare. Avstånd till kyrka 7 km, läkare 3 km, Djursholm. Egendomar: Ella 1 km, Enebyberg 3 km, Ensta 2.5 km, Lahäll, Näsby 2.5 km, Tibble 1.5 km, Ytterby, Åva och Åkerby 2.5 km.

ROSSHYTTAN (Västerfärnebo kommun, Västmanlands län). S. J. I d. 2 ts. 150 km från Stockholm. Klass 6. Dyrort B. Uppbörd c:a 40,000 kronor. Tjänstgöringstid 19 timmar. Stationsföreståndare C. O. Borg, f. 4 jan. 1876. Övriga tjänstemän: 1 kontorist och 3 stationskarlar. — Reparationsverkstad.

Stationssamhälle. Åkerbruks- och skogstrakt med c:a 250 inv. Skola, skjutsstation, poststation, telefonstation, handlande och hantverkare. Avstånd till kyrka 18 km, läkare 11 km, Krylbo. Industri: Knutsbo järnmalmsgruva 3 km, kvarnar, mejerier, tjärbränneri m. m. Egendomar: Klingholmen 15 km, Mälby 9 km, Rosshyttan, Rosstorp 2 km och Stenby 14 km.

ROTEBRO (Sollentuna kommun, Stockholms län). S. J. I d. 2 ts. 19 km från Stockholm. Klass 4 A. Dyrort E. Uppbörd c:a 350,000 kronor. Tjänstgöringstid 20 timmar. Stationsföreståndare G. B. Holmberg, f. 25 aug. 1876. Övriga tjänstemän: 3 kontorister och 7 stationskarlar.

Stations- och villasamhälle. Åkerbruks- och skogstrakt med c:a 1,500 inv. Kyrka, skola, gästgiveri, skjutsstation, poststation, telefonstation, handlande och hantverkare. Avstånd till apotek 8 km, läkare 6 km, Hammarby. Industri: Stockholms Norra jästfabrik med spårförbindelse från bangården, snickerifabrik, gummeringsfabrik, Nya Murbruksfabriken i Stockholm a.-b:s grusgrop med spårförbindelse från bangården, A.-b. Alfr. Wesströms verktygsfabriker, c:a 1 km. — Stationen ligger vid sjön Norrviken. Bollstanäs villa- och egnahemssamhälle vid samma sjö, 3 km. Bilbusslinje till Rotebro. Egendomar: Antuna 3 km, Bisslinge 4.5 km, Boda 4 km, Gillberga 1 km, Karlsro 3 km, Rotebro, Rotsunda 2 km, Skällnora 11 km, Smedby 4 km, Sollentunaholm 1 km, Svartinge 4 km, Ytterby 2 km, Älvsunda 3 km och Överby 2 km.

ROTTNE (Söraby kommun, Kronobergs län). V. Å. H. J. 457 km från Stockholm över Alvesta och Växjö. Klass 2. Dyrort A. Uppbörd c:a 57,000 kronor. Tjänstgöringstid 8 timmar. Stationsföreståndare H. Nordvall, f. 2 mars 1868. Övriga tjänstemän: 1 stationskarl. Poststation är förenad med järnvägsstationen.

Stationssamhälle och åkerbrukstrakt med c:a 300 inv. Kyrka, skola, hotell, skjutsstation, telefonstation med telegramexp., handlande och hantverkare. Avstånd till Växjö 21 km. Industri: Snickerifabriker. Egendomar: Barsbro 5 km, Hallagård, Hanaholm 4 km, Jonsgård 1 km, Löpanäs Halla- och Södergård 3 km, Norraby 3 km, Rottne 1 km, Rottnekvarn 2 km, Stocke 4 km, Strålagård, Söraby, Söraby Bengtsgård och Smedsgård 0.5 km.

ROTTNEROS (Sunne kommun, Värmlands län). K. F. J. 385 km från Stockholm över Kil. Klass 2. Dyrort B. Uppbörd c:a 150,000 kronor. Tjänstgöringstid 9 timmar. Stationsföreståndare E. Samuelsson, f. 29 sept. 1888. Övriga tjänstemän: 1 stationskarl.

Bruks- och industrisamhälle med c:a 300 inv. Åkerbruks- och bergstrakt. Poststation. Folk- och småskola c:a 1.5 km. Läkare, apotek och kyrka i Sunne köping, 5 km. Industri: Träsliperi med c:a 25,000 tons tillverkning av maskinträmassa

Ur Trafikverkets museers samlingar - Sveriges Järnvägsmuseum - Trafikverket



RUNEMO

pr år, mek. verkstad, ångkvarn, elektr. kraftstation, kvarn m. m. — Livlig turistort. C:a 200 meter från stationen ångbåtsbrygga, varifrån å ångarna "Selma Lagerlöf" och "Gösta Berling" sjöturer kunna företagas på Frykensjöarna. Egendomar: Rottneros bruk, Skarped 1.5 km och Toneby 3 km. Sevärdheter: "Ekeby" i Gösta Berlings saga. Rottnefallen 1 km.

RUDA (Högsby kommun, Kalmar län). K. B. J. 386 km från Stockholm över Berga. Klass 4. Dyrort A. Uppbörd c:a 60,000 kronor. Tjänstgöringstid 8 timmar. Stationsföreståndare O. F. Axelsson, f. 28 dec. 1869. Övriga tjänstemän: 1 kontorsbiträde och 3 stationskarlar. Poststation är förenad med järnvägsstationen. Underlydande trafikplats: Ruda gård. Övergångsstation för Ruda—Oskarshamn och Ruda—Älghults järnvägar.

Industri- och stationssamhälle. Åkerbruks-, skogs- och bergstrakt med c:a 500 inv. Skola, hotell, gästgiveri, skjutsstation, telegrafstation, telefonstation med telegramexp., handlande och hantverkare. Avstånd till kyrka, läkare och apotek 10 km, Högsby. Industri: Glasbruk och 3 fabriker för tillverkning av möbler, husinredningar och byggnadssnickerier. Egendomar: Ruda 2 km och Åsebo 5 km.

RUNEMO (Alfta kommun, Gävleborgs län). S. J. IV d. D. Hd. J. ts. 334 km från Stockholm över Bollnäs. Klass 2. Dyrort B. Uppbörd c:a 75,000 kronor. Tjänstgöringstid 8 ½ timmar. Stationsföreståndare J. O. Olsson, f. 10 mars 1868. Övriga tjänstemän: 1 stationskarl. Poststation är förenad med järnvägsstationen.

Stationssamhälle. Åkerbruks- och skogstrakt med c:a 500 inv. Skola, telefonstation, handlande och hantverkare. Avstånd till kyrka, läkare, apotek, bank och gästgivaregård 4 km, Alfta. Industri: Runemo sågverk med 6 ramar och hyvleri med 3 hyvlar jämte stora träkolsanläggningar. Egendomar: Bånga, Gäddvik, Runemo och Önneberg 6 km.

RUNHÄLLEN (Enåkers kommun, Västmanlands län). S. G. G. J. 121 km från Stockholm över Enköping. Klass 3. Dyrort A. Tjänstgöringstid 14 timmar. Stationsföreståndare F. Söderström, f. 16 dec. 1862. Öv-

Ur Trafikverket museers samlingar - Sveriges Järnvägsmuseum - Trafikverket



RYABERG

riga tjänstemän: 1 kontorsbiträde, 1 stationskarlsförman och 2 stationskarlar. Underlydande trafikplatser: Kroksbo å S. G. G. J., Översävne och Arnebo å S. W. B. Övergångsstation för linjerna Enköping—Heby—Runhällen och Sala—Gysinge—Gävle. — Lokomotivstation.

Stationssamhälle. Åkerbruks- och skogstrakt med c:a 125 inv. Hotell, poststation, telefonstation med telegraminlämning, handlande och hantverkare. Avstånd till kyrka och skola 2 km, läkare och apotek 10 km, Heby. Industri: Kalkbruk, mejeri och torvströfabrik. Egendomar: Kroksbo, Mossboda 6 km och Uddnäs 5 km.

RUNTORP (Mortorps kommun, Kalmar län). L. C. J. 526 km från Stockholm över Nässjö och Kalmar. Trafikplats. Dyrort A. Uppbörd c:a 6,500 kronor. Tjänstgöringstid 5 timmar. Föreståndare E. W. Jonsson, f. 23 febr. 1872. Poststation är förenad med trafikplatsen.

Åkerbruks- och skogstrakt. Skola, handlande och hantverkare. Avstånd till kyrka 10 km, läkare 5 km. Egendomar: Runtorp 2 km och Starbäck 1.5 km.

RUNÖ (Österåkers kommun, Stockholms län). S. R. J. 25 km från Stockholm. Klass 2. Dyrort C. Uppbörd c:a 45,000 kronor. Tjänstgöringstid 8 timmar. Stationsföreståndare K. A. Lundblad, f. 21 maj 1871.

Stationssamhälle. Åkerbruks- och skogstrakt med c:a 3,060 inv. i kommunen. Kyrka, skola, handlande och hantverkare. Egendomar: Husby 1 km, Johannelund Näs 2 km, Runö 1 km, Stora Stava 4 km, Svinninge, Stora Säby och Täljö 2 km. Postadress: *Åkers Runö*.

RYABERG (Bredareds kommun, Hallands län). H. B. J. 520 km från Stockholm över Bolmen och Vislanda. Klass 1. Dyrort A. Uppbörd c:a 25,000 kronor. Tjänstgöringstid 16 timmar. Stationsföreståndare J. Andersson, f. 8 okt. 1890. Poststation är förenad med järnvägsstationen. Underlydande trafikplats: Mahult.

Stationssamhälle. Åkerbruks-, skogs- och bergstrakt med c:a 1,530 inv. i kommunen. Skola, pensionat, handlande och hantverkare. Avstånd till kyrka 10 km, läkare 27 km, Halmstad.

RYD (Almundsryds kommun, Kronobergs län). K. V. B. J. 474 km från Stockholm över Vislanda. Klass 4. Dyrort B. Uppbörd c:a 150,000

Ur Trafikverket museers samlingar - Sveriges Järnvägsmuseum - Trafikverket



RYDSNÄS

kronor. Tjänstgöringstid 8 timmar. Stationsföreståndare C. E. Larsson, f. 5 febr. 1873. Övriga tjänstemän: 1 kontorsbiträde och 2 stationskarlar.

Municipalsamhälle och skogstrakt med c:a 600 inv. Kyrka, skola, läkare, apotek, hotell, pensionat, gästgiveri, skjutsstation, postexpedition, telefonstation med telegramexp., bankkontor, handlande och hantverkare. Industri: Glasbruk med c:a 60 arbetare. Egendomar: Granö 2 km, Hönshylte 1 km, Idekulla 2 km, Kampersmåla, Ryd, Stora Ryd och Siggeboda 8 km.

RYDBO (Östra Ryds kommun, Stockholms län). S. R. J. 20 km från Stockholm över Roslags-Näsby. Klass 2. Dyrort D. Uppbörd c:a 40,000 kronor. Tjänstgöringstid 12 timmar. Stationsföreståndare N. J. Schultzén, f. 13 juli 1865.

Stationssamhälle. Åkerbruks-, skogs- och bergstrakt med c:a 250 inv. Kyrka, skola, gästgiveri, skjutsstation, poststation, telefonstation, handlande och hantverkare. Egendomar: Östra Arninge 4 km, Boda, Deglinge 3 km, Frössvik 10 km, Fågelnäs 4 km, Karsvreta, Ormgården 6 km, Rydboholm 10 km, Skåvsjö 8 km, Svartgarn, Säby 7 km, Ullna 2 km, Uppeke 4 km och Vågsjö 10 km.

RYDBOHOLM (Kinnarumma kommun, Älvsborgs län). W. B. J. 429 km från Stockholm över Herrljunga. Klass 2. Dyrort C. Uppbörd c:a 80,000 kronor. Tjänstgöringstid 15 timmar. Stationsföreståndare K. A. Ekelundh, f. 8 okt. 1894. Övriga tjänstemän: 1 kontorsbiträde och 1 stationskarl. Poststation är förenad med järnvägsstationen.

Industrisamhälle och skogstrakt med c:a 400 inv. Kyrka, skola, telefonstation, handlande och hantverkare. Avstånd till läkare 9 km, Borås. Industri: Rydboholms a.-b., tryckeri, färgeri, blekeri, tillverkar bomullsvävnader. C:a 250 arbetare. Bror Nilsons valsgravyranstalt, tillverkar tryckvalsar för tygtryckerier m. m. Egendomar: Rya 2 km, Rydboholm 1 km och Töllesjö 4 km.

RYDSGÅRD (Örsjö kommun, Malmöhus län). M. Y. J. 644 km från Stockholm över Malmö. Klass 5. Dyrort B. Uppbörd c:a 156,000 kronor.

Ur Trafikverket museers samlingar, Sveriges Järnvägsmuseum, Trafikverket



RÅBÄCK

Stationsföreståndare N. Håkansson, f. 13 juni 1863. Övriga tjänstemän: 1 stationsskrivare, 1 komb. kontorsbiträde och stationskarl och 3 stationskarlar. Övergångsstation för linjen Trälleborg—Rydsgård.

Stationssamhälle med c:a 400 inv. Åkerbrukstrakt. Kyrka, skola, läkare, hotell, poststation, telefonstation med telegramexp. samt bankkontor. Avstånd till Ystad 19 km. Industri: Mejeri, stängselnätfabrik, tegelbruk och torvfabrik. Egendomar: Beden 8 km, Bjärresgård 7 km, Rydsgård 5 km, Rynge gård 5 km, Skoghult 11 km, Vidarp 3 km, Villiegården 3 km och Örsjögård 2 km. — Svaneholms slott 9 km.

RYDSNÄS (Västra Ryds kommun, Östergötlands län). E. Ö. J. 379 km från Stockholm över Eksjö och Nässjö. Klass 2. Dyrort A. Uppbörd c:a 36,000 kronor. Tjänstgöringstid 8 timmar. Stationsföreståndare E. W. Bergh, f. 28 juli 1887. Övriga tjänstemän: 1 stationskarl. Poststation är förenad med järnvägsstationen och avlönar postverket 1 biträde. Underlydande trafikplatser: Högaskog, Kålshester, Skurugata, Munkabo och Lägern.

Stationssamhälle. Åkerbruks- och skogstrakt med c:a 300 inv. Kyrka, skola, pensionat, skjutsstation, bankkontor, handlande och hantverkare. Läkare och apotek i Österbymo, 9 km. Egendomar: Aggarp, Bubbarp 3 km, Hvena, Kusarp och Lagmansryd 2 km, Lägenäs, Malma 3 km, Olstorp 6 km och Åby 2 km.

RYDÖBRUK (Långaryds kommun, Jönköpings län). H. N. & V. C. J. 494 km från Stockholm över Nässjö. Klass 3. Dyrort A. Uppbörd c:a 450,000 kronor. Tjänstgöringstid 8 timmar. Stationsföreståndare A. Lindquist, f. 20 nov. 1884. Övriga tjänstemän: 2 stationskarlar. Poststation är förenad med järnvägsstationen.

Brukssamhälle och skogstrakt med c:a 800 inv. Kyrka, skola, telefonstation, handlande och hantverkare. Avstånd till läkare 5 km, Torup, till Halmstad 51 km. Industri: Rydö bruks- och fabriks-a.-b., kraftstation och sulfitfabrik.

RYNGE (Sjörups kommun, Malmöhus län). M. Y. J. 649 km från Stockholm över Malmö. Klass 2. Dyrort A. Uppbörd c:a 32,000 kronor.

Ur Trafikverket museers samlingar - Sveriges Järnvägsmuseum - Trafikverket

Tjänstgöringstid 14½ timmar. Stationsföreståndare O. Jönsson, f. 29 maj 1877. Övriga tjänstemän: 1 kontorsbiträde och 1 stationskarl. Poststation är förenad med järnvägsstationen.

Stationssamhälle och åkerbrukstrakt med c:a 200 inv. Kyrka, skola, handlande och hantverkare. Läkare i Rydsgård, 5 km. Egendomar: Kadesjö 3 km, Marsvinsholms slott 4 km, Nykulla 2 km, Ryngetorp, Rynge egendom och Rynge slott 2 km.

RYNINGSNÄS (Mörlunda kommun, Kalmar län). N. O. J. 359 km från Stockholm över Hultsfred. Dyrort A. Uppbörd c:a 18,000 kronor. Tjänstgöringstid 8 timmar. Stationsföreståndare S. Book, f. 26 mars 1893. Poststation är förenad med järnvägsstationen.

Åkerbruks- och skogstrakt med c:a 4,200 inv. i kommunen. Handlande. Avstånd till kyrka c:a 6 km, till Oskarshamn 33 km. Egendomar: Fredriksborg och Ryningsnäs. — More kastell 6 km.

RYR (Väne-Ryr kommun, Älvsborgs län). U. V. H. J. 456 km från Stockholm över Herrljunga. Klass 1. Dyrort B. Uppbörd c:a 20,300 kronor. Tjänstgöringstid 11 timmar. Stationsföreståndare C. E. Skoglund, f. 18 mars 1887. Poststation är förenad med järnvägsstationen.

Åkerbruks-, skogs- och bergstrakt med c:a 660 inv. i kommunen. Kyrka, skola, telefonstation, handlande och hantverkare. Läkare och apotek i Uddevalla och Vänersborg, 15 km. Egendomar: Jäderfors 2 km och Kollerö bruk 2 km. — I trakten bedrives omfattande skogsbruk med sågtimmer, pappersved m. m.

RYSJÖN (Svärdsjö kommun, Kopparbergs län). D. O. N. J. 250 km från Stockholm över Ockelbo och Gävle. Trafikplats. Dyrort A. Föreståndare E. G. Blomgren, f. 22 febr. 1868.

Stationen ligger ensamt i en större skogstrakt 369 m. ö. h. Postadress *Svartnäs*. C:a 10 km till Svartnäs kapell.

RYSSBY (Ryssby kommun, Kronobergs län). K. V. B. J. 453 km från Stockholm över Vislanda. Klass 3. Dyrort A. Uppbörd c:a 80,000 kronor. Tjänstgöringstid 10 timmar. Stationsföreståndare S. Uller, f. 19 sept. 1870. Övriga tjänstemän: 1 kontorsbiträde och 1 stationskarl.

Stationssamhälle. Åkerbruks- och skogstrakt med c:a 500 inv. Kyrka, skola, hotell, pensionat, gästgiveri, skjutsstation, poststation och telefonstation med telegramexp. Avstånd till läkare och apotek 15 km järnväg och 18 km landsväg, Ljungby köping. Egendomar: Bossna Säteri 5 km, Fylleskog 10 km, Karlsro 6 km, Nygård, Stensjöholm 11 km, Stensnäs fideikommiss 8 km, Strättö 3 km, Tranhult 10 km, Ugglansryd 7 km och Våra boda 6 km.

RÅBÄCK (Medelplana kommun, Skaraborgs län). Ki. L. J. 323 km från Stockholm över Forshem och Gårdsjö. Klass 2. Dyrort A. Uppbörd c:a 36,000 kronor. Tjänstgöringstid 15 timmar. Stationsföreståndare J. A. Rydberg, f. 16 april 1875. Övriga tjänstemän: 1 stationskarl. Poststation är förenad med järnvägsstationen. Underlydande trafikplats: Trolmen.

Industrisamhälle. Åkerbruks-, skogs- och bergstrakt med c:a 1,000 inv. i kommunen. Kyrka, skola, hotell, skjutsstation och handlande. Kalk- och stenindustri. — Råbäck (Kinnekulle) härlig natur och storartade utsikter, varför lustresande från när och fjärran under sommaren besöka Kinnekulle. — Hysaby kyrka 10 km. Mörkeklevs grotta och Munkängen.

Ur Trafikverket museers samlingar - Sveriges Järnvägsmuseum - Trafikverket



RÄLSÅ

RÅDA (Norra Råda kommun, Värmlands län). N. Kl. J. 407 km från Stockholm över Karlstad Östra och Laxå. Klass 3. Dyrort B. Uppbörd c:a 102,000 kronor. Tjänstgöringstid 16 ½ timmar. Stationsföreståndare C. V. Olsson, f. 24 mars 1883. Övriga tjänstemän: 1 kontorsbiträde och 2 stationskarlar.

Stationssamhälle. Åkerbruks-, skogs- och bergstrakt med c:a 2,500 inv. Kyrka, skola, hotell, gästgiveri, skjutsstation, postkontor, telefonstation med telegramexp. samt bankkontor. Kvarnindustri. Egendomar: Loviseberg och Risäter. — Ekshärads kyrka 24 km.

RÅHÄLLAN (Ockelbo kommun, Gävleborgs län). G. O. J. 202 km från Stockholm över Gävle. Klass 1. Dyrort B. Uppbörd c:a 20,000 kronor. Tjänstgöringstid 9 ½ timmar. Stationsföreståndare J. Berlin, f. 17 febr. 1862. Övriga tjänstemän: 1 stationskarl. Poststation är förenad med järnvägsstationen.

Stationssamhälle och skogstrakt med c:a 400 inv. Skola och handlande. Kyrka och läkare i Ockelbo, 16 km.

RÅNGEDALA (Rångedala kommun, Älvsborgs län). B. U. J. 415 km från Stockholm över Ulricehamn och Falköping-R. Klass 1. Dyrort B. Uppbörd c:a 23,000 kronor. Tjänstgöringstid 9 timmar. Stationsföreståndare K. Johansson, f. 27 dec. 1889. Underlydande trafikplats: Falskog.

Stationssamhälle. Skogs- och bergstrakt med c:a 890 inv. i kommunen. Kyrka, skola, skjutsstation, poststation, telefonstation, handlande och hantverkare. — Sundholmens slottsruin 11 km.

RÅNÄS (Fasterna kommun, Stockholms län). S. R. J. 64 km från Stockholm över Rimbo. Klass 3. Dyrort A. Uppbörd c:a 84,000 kronor. Tjänstgöringstid 8 timmar. Stationsföreståndare N. A. Söderberg, f. 6 dec. 1869. Övriga tjänstemän: 1 stationskarl. Poststation är förenad med järnvägsstationen. Underlydande trafikplats: Ekebyholm.

© Trafikverket museers samlingar - Sveriges Järnvägsmuseum - Trafikverket



RÄMSHYTTAN

Brukssamhälle. Åkerbruks- och skogstrakt med c:a 1,800 inv. i kommunen. Skola, telefonstation, handlande och hantverkare. Avstånd till kyrka och läkare 8 km. Industri: Sågverk; c:a 100,000 timmer sågas pr år. Egendomar: Mörby, Nykvarn, Näs 4 km, Råby 2 km och Rånäs 1.5 km.

RÅSBODA (Nora kommun, Västmanlands län). S. G. G. J. 154 km från Stockholm över Sala. Klass 1. Dyrort B. Uppbörd c:a 10,000 kronor. Tjänstgöringstid 8 timmar. Stationsföreståndare C. H. Svensson, f. 23 juni 1876. Poststation är förenad med järnvägsstationen.

Stationssamhälle med c:a 200 inv. Åkerbruks-, skogs- och bergstrakt. Skola och handlande. Avstånd till kyrka 8 km, läkare 28 km, Sala. Egendomar: Hällby 2 km, Råsbo 2 km och Rödmossa 3 km.

RÅSTORP (Markaryds kommun, Kronobergs län). Ma. V. J. 559 km från Stockholm över Markaryd och Hässleholm. Klass 1. Dyrort A. Uppbörd c:a 26,500 kronor. Tjänstgöringstid 8 timmar. Stationsföreståndare S. Kjellman, f. 14 dec. 1863. Poststation är förenad med järnvägsstationen.

Stationssamhälle. Åkerbruks- och skogstrakt med c:a 300 inv. Handlande och hantverkare. Avstånd till kyrka 3 km, skola 1 km, läkare och apotek i Markaryd, 5 km. Industri: 2 ångsågar, såg och kvarn (drivna med vattenkraft).

RÄLLSÅ (Ramsbergs kommun, Örebro län). F. L. J. 234 km från Stockholm över Vanneboda och Köping. Klass 2. Dyrort B. Uppbörd c:a 37,000 kronor. Stationsföreståndare E. Odén, f. 29 juni 1875. Övriga tjänstemän: 2 stationskarlar.

Åkerbruks-, skogs- och bergstrakt med c:a 4,500 inv. i kommunen. Poststation och handlande. Avstånd till kyrka 14 km, skola 5 km, läkare och apotek 11 km, Kopparberg. Industri: Kvarn, såg och träullfabrik. Egendomar m. m.: Södra Bredsjö 6 km, Bredsjöbäcken 5 km och Rällsbergs järnmalmsgruvor.

RÄMMEN (Rämmens kommun, Värmlands län). S. J. II d. 18 ts. 383 km från Stockholm över Kristinehamn. Klass 6. Dyrort B. Uppbörd

Ur Trafikverket museers samlingar - Sveriges Järnvägsmuseum - Trafikverket



RÄTTVIK

c:a 100,000 kronor. Tjänstgöringstid 10 timmar. Stationsföreståndare L. Nilsson Nehlin, f. 6 juni 1863. Övriga tjänstemän: 1 trafikbiträde och 1 stationskarl. Poststation är förenad med järnvägsstationen.

Bruks- och stationssamhälle. Åkerbruks-, skogs- och bergstrakt med c:a 1,000 inv. Kyrka, skola, skjutsstation, handlande och hantverkare. Läkare i Filipstad, 45 km. Industri: Rämmens bruk med sågverk, hyvleri och lådtillverkning, ägare Billeruds a.-b.

RÄMSHYTTAN (Silvbergs kommun, Kopparbergs län). B. J. 230 km från Stockholm över Ludvika. Stationsföreståndare C. M. Borg, f. 24 dec. 1875. Underlydande trafikplats: Rämshyttebruk. Övergångsstation för linjen Rämshyttan—Idkerberget.

Stationssamhälle. Skogs- och bergstrakt med c:a 150 inv. Skola, poststation, handlande och hantverkare. Avstånd till kyrka och läkare 18 km, Ludvika, bankkontor 10 km, Idkerberget. Industri: Gruvor med anrikningsverk, såg m. m. vid Rämshyttebruk, 5 km. — C:a 2.5 km från stationen ligger Rämstugan, ägare Föreningen för skidlöpningens främjande i Sverige.

RÄPPE (Bergunda kommun, Kronobergs län). W. A. J. 431 km från Stockholm över Alvesta. Klass 3. Dyrort A. Uppbörd c:a 120,000 kronor. Tjänstgöringstid 11 ½ timmar. Stationsföreståndare S. G. A. Lindstén, f. 8 okt. 1887. Övriga tjänstemän: 1 kontorsbiträde och 2 stationskarlar. Poststation är förenad med järnvägsstationen.

Åkerbruks- och skogstrakt med c:a 1,000 inv. i kommunen. Skola, handlande och hantverkare. Avstånd till kyrka 3.5 km, läkare 5 km, Växjö. Industri: Trävaru-a.-b. Kronoberg, tillv. lådämnen, Räppe stärkelsefabriks a.-b., tillv. sagogryn, glykos, dextrin m. m., A.-b. Helgasjöns tvättinrättning, Åby möbelfabriks-a.-b. (Tjureda), tillv. möbler, sågverksrörelse och Räppe sågverk. Egendomar: Ask 4 km, Bergkvara 2 km, Bergunda 3 km, Helgevärma 2 km, Kyletorp och Lunnaby 6 km, Långstorp 7 km, Marklanda 4 km, Sevedsäng 6 km och Öjaby. — Till stationen leder Räppe—Helga kanal, som är förbindelseled med Helgasjön och genom Åby sluss med Tolgsjön samt genom Tolgs kanal med Asasjön. Ångslupar trafikera leden Asa—Räppe och Asa—Evedal.

© Trafikverket museers samlingar - Sveriges Järnvägsmuseum - Trafikverket



RÄVLANDA

RÄPPLINGE (Räpplinge kommun, Kalmar län). S. Ö. J. 5 km från Borgholm. Trafikplats. Dyrort B. Föreståndare E. Nilsson. Poststation är förenad med trafikplatsen. Underlydande trafikplats: Kolstad.

Åkerbrukstrakt med c:a 835 inv. i kommunen. Kyrka, skola, telefonstation, handlande och hantverkare. Läkare m. m. i Borgholm.

RÄTTVIK (Rättviks municipalsamhälle, Kopparbergs län). G. D. J. 289 km från Stockholm över Krylbo. Klass 4. Dyrort C. Uppbörd c:a 400,000 kronor. Tjänstgöringstid 17 timmar. Stationsföreståndare P. D. Englund, f. 23 maj 1866. Övriga tjänstemän: 1 förste kontorsbiträde, 2 kontorsbiträden, 1 stationskarlsförman, 6 stationskarlar och 1 notisbud. Underlydande trafikplatser: Utby och Persborg. Övergångsstation för linjen Krylbo—Rättvik (S. D. J.). — Lokomotivstation och transformatorstation.

Municipalsamhälle med c:a 600 inv. Kyrka, skola, läkare, apotek, hotell, pensionat, gästgiveri, skjutsstation, postkontor, telefonstation med telegramexp., bankkontor, handlande och hantverkare. Industri: Lerdals sågverks-a.-b. med 3 ramar m. m. — Dalarnes största turiststation med 3 förstklassiga hotell, Turisthotellet, Siljansborgs hotell och Persborgs pensionat. Egendom: Karlsvik. Sevärdheter: Kyrkan och kyrkstallarna, Hembygdsgården och Hembygdsföreningens hemslöjdsutställning.

RÄVEMÅLA (Älmeboda kommun, Kronobergs län). N. A. E. J. 612 km från Stockholm över Nättraby, Karlshamn och Vislanda. Klass 1. Dyrort A. Uppbörd c:a 12,500 kronor. Tjänstgöringstid 8 timmar. Stationsföreståndare G. Bergendorff, f. 4 aug. 1870. Poststation är förenad med järnvägsstationen.

Stationssamhälle och skogstrakt med c:a 1,500 inv. Kyrka, skola, bankkontor, handlande och hantverkare. Avstånd till läkare 14 km. Egendomar: Brunsmåla, Flishult, Kvisingsö, Makrismåla, Rungeboholm, Rävemåla och Rörshult.

Ur Trafikverket museers samlingar - Sveriges Järnvägsmuseum - Trafikverket



RÖJAN

RÄVLANDA (Björketorps kommun, Älvsborgs län). G. B. J. 454 km från Stockholm över Borås och Herrljunga. Klass 4. Dyrort C. Uppbörd c:a 180,000 kronor. Tjänstgöringstid 17 timmar. Stationsföreståndare A. S. Larsson, f. 13 juni 1880. Övriga tjänstemän: 1 förste kontorsbiträde, 1 kontorsbiträde, 1 stationskarlsförman och 5 stationskarlar. Övergångsstation för omnibusslinjen Rävlanda—Hyssna—Skene. — Lokomotivstation och reparationsverkstad.

Stationssamhälle. Åkerbruks-, skogs- och bergstrakt med c:a 2,500 inv. i kommunen. Kyrka, skola, pensionat, skjutsstation, poststation, telefonstation med telegramexp., bankkontor, handlande och hantverkare. Läkare i Borås, 29 km. Industri: Forsa tegelbruk, beläget mellan Rävlanda och Bollebygd, 2 km från Rävlanda. Egendomar: Apelnäs 3 km, Berg 2 km, Björlanda, Bosgården, Bygärde, Hällingsjö, Ingsered, Rävlanda Östergård, Smedstorp 3 km och Strömma.

RÖ (Rö kommun, Stockholms län). S. R. J. 50 km från Stockholm. Klass 2. Dyrort A. Uppbörd c:a 40,000 kronor. Tjänstgöringstid 8 timmar. Stationsföreståndare J. I. E. Rundgren, f. 4 mars 1879. Övriga tjänstemän: 1 stationskarl. Underlydande trafikplats: Sparren.

Åkerbrukstrakt med c:a 800 inv. i kommunen. Kyrka, skola, poststation, telefonstation och handlande. Egendomar: Beateberg 6 km, Västra Ledinge 7 km, Lisinge 5 km, Lovisedal 4 km, Näs och Röbacka 2 km och Ticksta 1 km.

RÖDALED (Kristianstad stad, Kristianstads län). C. H. J. 530 km från Stockholm över Älmhult. Klass 1. Dyrort A. Uppbörd c:a 64,000 kronor. Tjänstgöringstid 15 timmar. Stationsföreståndare L. A. Linder, f. 8 mars 1874. Poststation är förenad med järnvägsstationen.

Samhället är inkorporerat med Kristianstad. Industri: Reveteringsfabrik, trävaruhandel, bränneri och kvarn. Egendomar: Fredriksdal 3 km, Fårarp och Nosabyholm.

RÖDEBY (Rödeby kommun, Blekinge län). C. W. J. 537 km från Stockholm över Alvesta och Växjö. Klass 3. Dyrort B. Uppbörd c:a

Ur Trafikverket museers samlingar - Sveriges Järnvägsmuseum - Trafikverket



RÖK

50,000 kronor. Tjänstgöringstid 16 timmar. Stationsföreståndare H. Törnebohm, f. 4 sept. 1889. Övriga tjänstemän: 1 kontorsbiträde, 2 stationskarlar och 1 chaufför. Poststation är förenad med järnvägsstationen. Underlydande trafikplats: Östra Rödeby. Övergångsstation för bilbusslinjen Rödeby—Fjärdsjömåla, 17 km.

Stationssamhälle. Åkerbruks-, skogs- och bergstrakt med c:a 2,000 inv. Kyrka, skola, skjutsstation, bilstation, telefonstation med telegramexp. samt bankkontor. Läkare och apotek i Karlskrona, 13 km. Industri: Kassabrons och Rödebyholms kvarn och såg 1 km, Björsmåla kvarn och såg 5 km och A.-b. Karlshälls granitindustri 5 km. Egendomar: Elineberg 1 km, Emmeryd 3 km, Hyetorp 1.5 km, Inglatorp 3 km, Johannisberg och Kästorp 1.5 km, Mo, Möllegården, Västra Rödeby 2 km, Sofiedal 5 km och Ålabäck 3 km.

RÖDJENÄS (Björkö kommun, Jönköpings län). K. J. 359 km från Stockholm över Nässjö. Klass 1. Dyrort A. Uppbörd c:a 10,000 kronor. Stationsföreståndare J. Simonsson, f. 10 april 1886. Poststation är förenad med järnvägsstationen.

Åkerbruks- och skogstrakt med c:a 1,400 inv. i kommunen. Avstånd till kyrka 5 km, skola 2 km och läkare 20 km, Hvetlanda. Egendomar: Katteryd 5 km, Rödjenäs 2 km och Sjöryd 1 km.

RÖGLE (Välinge kommun, Malmöhus län). S. J. III d. 8 ts. 586 km från Stockholm över Åstorp och Hässleholm. Klass 6. Dyrort A. Uppbörd c:a 36,000 kronor. Tjänstgöringstid 18 timmar. Stationsföreståndare E. Mårtensson, f. 27 juni 1876. Övriga tjänstemän: 1 kontorist och 2 stationskarlar. Poststation är förenad med järnvägsstationen.

Åkerbrukstrakt med c:a 2,000 inv. i kommunen. Kyrka, skola, läkare, telefonstation med telegramexp., bankkontor, handlande och hantverkare. Industri: Tegelbruk. Egendomar: Bjärbolund 1 km, Johannishus 2 km, Kullahus 3 km, Rögle säteri och Rönhult 2 km, Tånga 3 km, Vegeholms slott 5 km och Välingegården 2 km.

RÖJAN (Rätans kommun, Jämtlands län). S. J. IV d. 19 ts. 658 km från Stockholm över Brunflo. Klass 6. Dyrort C. Uppbörd c:a 105,500 kronor. Tjänstgöringstid 8 ½ timmar. Stationsföreståndare G. A. Ljung-

Ur Trafikverket museers samlingar - Sveriges Järnvägsmuseum - Trafikverket



RÖNNINGE

qvist, f. 3 okt. 1878. Övriga tjänstemän: 1 stationskarl. Poststation är förenad med järnvägsstationen.

Stationssamhälle. Skogs- och bergstrakt med c:a 100 inv. Småskola, gästgiveri, skjutsstation, telefonstation, handlande och hantverkare. Avstånd till läkare 35 km, kyrka, folkskola och apotek 1.3 km.— Postdiligenstrafik: Röjan—Funäsdalen och Röjan—Östavall. Busstrafik: Röjan—Östavall. Samtliga linjer 6 gånger i veckan. — Rätansbyn 11 km, Klövsjö 13 km, Vemdalsfjällen c:a 25 km.

RÖK (Röks kommun, Östergötlands län). M. H. J. 265 km från Stockholm över Mjölby. Klass 1. Dyrort A. Stationsföreståndare O. S. H. Norrby, f. 10 april 1881. Poststation är förenad med järnvägsstationen.

Åkerbrukstrakt med c:a 900 inv. Kyrka, skola, handlande och hantverkare. Avstånd till läkare och apotek 10 km, Ödeshög, telefonstation 3 km, Svanshals, bankkontor 8 km, Väderstad. Egendomar: Eveboda och Färjestad 4 km, Gissletorp 14 km, Gottorp 5 km, Ingvaldstorp 2 km, Millingstorp och Renstad 3 km, Runnestad 1 km, Stengårdstorp 11 km, Svanegård, Sätra 5 km, Valla 3 km och Yxnakulla 4 km. — Rökstenen 5 min. väg från stationen.

RÖNNESHYTTA (Lerbäcks kommun, Örebro län). S. J. I d. 3 ts. 219 km från Stockholm över Hallsberg. Klass 6. Dyrort A. Uppbörd c:a 50,000 kronor. Tjänstgöringstid 13 timmar. Stationsföreståndare O. Borg, f. 30 dec. 1881. Övriga tjänstemän: 1 trafikbiträde och 1 stationskarl. Poststation är förenad med järnvägsstationen.

Brukssamhälle och skogstrakt. Telefonstation, handlande och hantverkare. Avstånd till kyrka 5 km, skola 3 km, läkare och apotek 15 km, Askersund, hotell 3 km, skjutsstation 5 km, postkontor och telegrafstation 15 km och bankkontor 10 km.

RÖNNINGE (Salems kommun, Stockholms län). S. J. I d. 1 ts. 29 km från Stockholm. Klass 5. Dyrort E. Uppbörd c:a 135,000 kronor. Tjänstgöringstid 21 timmar. Stationsföreståndare B. V. Jonsson, f. 20 dec. 1862. Övriga tjänstemän: 1 kontorist, 2 trafikbiträden och 3 stationskarlar.

© Trafikverket museers samlingar - Sveriges Järnvägsmuseum - Trafikverket



RÖRVIK

Municipalsamhälle med c:a 1,200 inv. Skogs- och bergstrakt. Skola, pensionat, poststation, telefonstation med telegramexp., handlande och hantverkare. Avstånd till kyrka 3.5 km, läkare och apotek 6 km, Tumba. Egendomar: Barrtorp 1.5 km, Ekbacken 3 km, Ensta 5 km, Fridhem, Furuborg, Fågelby, Fågelsta 4 km, Lindhof 6 km, Rosstorp, Rönninge, Salarp, Sandbäck, Tunadal, Uttringe och Vretaberg 4 km. — Municipalsamhället har stor utsträckning och är i följd därav icke tättbebyggt.

RÖRBERG (Valbo kommun, Gävleborgs län). S. G. G. J. 215 km från Stockholm över Sala och Uppsala. Klass 1. Dyrort B. Uppbörd c:a 30,000 kronor. Tjänstgöringstid 8 timmar. Stationsföreståndare J. E. Werner, f. 7 aug. 1878. Poststation är förenad med järnvägsstationen.

Stationssamhälle och skogstrakt med c:a 200 inv. Skola, handlande och hantverkare. Avstånd till kyrka c:a 12 km, läkare 18 km, Gävle.

RÖRVIK (Stockaryds kommun, Jönköpings län). S. J. III d. 9 ts. 380 km från Stockholm. Klass 6. Dyrort A. Uppbörd c:a 30,000 kronor. Tjänstgöringstid 8 timmar. Stationsföreståndare C. Lundberg, f. 18 nov. 1877. Övriga tjänstemän: 1 trafikbiträde och 2 stationskarlar. Poststation är förenad med järnvägsstationen.

Industri- och stationssamhälle med c:a 100 inv. Åkerbruks-, skogs- och bergstrakt. Telefonstation, handlande och hantverkare. Avstånd till kyrka 9 km, skola 4 km, läkare 20 km, Sävsjö. Industri: 2 mindre möbelfabriker och 2 vagnshjulsfabriker.

RÖSMÅLA (Urshults kommun, Kronobergs län). H. K. J. 479 km från Stockholm över Kvarnamåla, Växjö och Alvesta. Klass 1. Dyrort A. Uppbörd c:a 12,000 kronor. Tjänstgöringstid 8 timmar. Stationsföreståndare C. E. W. Willner, f. 5 maj 1869. Poststation är förenad med järnvägsstationen.

Stationssamhälle med c:a 200 inv. Åkerbruks- och skogstrakt. Skola, pensionat, handlande och hantverkare. Avstånd till kyrka c:a 6 km. Egendom: Odensvallahult.

Ur Trafikverket museers samlingar - Sveriges Järnvägsmuseum - Trafikverket

RÖSTBO (Hanebo kommun, Gävleborgs län). S. J. IV d. 12 ts. 291 km från Stockholm. Trafikplats. Dyrort B. Föreståndare A. S. Andersson, f. 25 sept. 1886. Övriga tjänstemän: 1 trafikbiträde. Poststation är förenad med trafikplatsen.

Åkerbruks-, skogs- och bergstrakt med c:a 4,855 inv. i kommunen. Handlande. Avstånd till kyrka c:a 10 km, till Bollnäs 26 km, till Söderhamn 40 km.

RÖSTÅNGA (Röstånga kommun, Malmöhus län). H. H. J. 578 km från Stockholm över Hässleholm. Klass 3. Dyrort A. Uppbörd c:a 125,400 kronor. Tjänstgöringstid 14 timmar. Stationsföreståndare E. Collberg, f. 24 juli 1882. Övriga tjänstemän: 1 kontorsbiträde och 2 stationskarlar.

Stationssamhälle. Åkerbruks- och skogstrakt med c:a 700 inv. Kyrka, skola, läkare, hotell, pensionat, gästgiveri, skjutsstation, poststation, telefonstation med telegramexp. samt bankkontor. Turistort. Stationen är belägen i en av Skånes vackraste trakter på sluttningen av Söderåsen. I omedelbar närhet av stationen ligga den säregna Odensjön och den natursköna Nackarpsdalen. Egendomar: Blinkarp 3 km, Djupadal 8 km, Duveskog 3 km, Färingtofta 7 km, Hjortaröd och Härsnäs 3 km, Kolemo 2 km, Ljung 4 km, Nackarp, Röstånga och Tibbared 3 km.

S

SALA (Sala stad, Västmanlands län). S. J. I d. 2 ts. 128 km från Stockholm. Klass 2. Dyrort C. Uppbörd c:a 1,007,000 kronor. Tjänstgöringstid 17 ½ timmar. Stationsföreståndare K. A. H. Norberg, f. 5 aug. 1866. Övriga tjänstemän: 1 förste stationsskrivare, 4 stationsskrivare, 1 förste kontorist, 7 kontorister, 1 kontorsbiträde, 4 stationsförmän, 4 trafikbiträden och 32 stationskarlar. Underlydande trafikplats: Isätra. Övergångsstation för Stockholm—Västerås—Bergslagernas och Sala—Gysinge—Gävle järnvägar.

Stad med c:a 8,000 inv. Åkerbruks- och skogstrakt. Industri: Strå kalkbruks-a.-b., Sala tegelbruks-a.-b., Josefsdals tegelbruks-a.-b. och Sala exporthyvleri. — Sala silvergruva upptäcktes i början av 1500-talet och har under de gångna 400 åren givit c:a 400 ton silver. Numera är den gamla gruvan nedlagd.

SALADAMM (Sala landskommun, Västmanlands län). S. G. G. J. 135 km från Stockholm över Sala. Klass 2. Dyrort B. Uppbörd c:a 25,000 kronor. Tjänstgöringstid 8 ½ timmar. Stationsföreståndare G. A. Karlsson, f. 11 okt. 1870. Underlydande trafikplats: Armanbo.

Stationssamhälle. Åkerbrukstrakt med c:a 500 inv. Skola, poststation, telefonstation, handlande och hantverkare. Avstånd till kyrka 5 km, läkare 7 km, Sala. Industri: Kvarn och såg samt Armanbo kalk- och dolomitbrott 7.5 km. Egendomar: Bornebo och Hof 1 km, Åby och Ösbo 1 km.

SALEBODA (Sillhövda kommun, Blekinge län). C. W. J. 511 km från Stockholm över Växjö och Alvesta. Klass 1. Dyrort A. Uppbörd c:a 36,000 kronor. Stationsföreståndare A. J. J. Urzander, f. 9 april 1886. Poststation är förenad med järnvägsstationen.

Ur Trafikverket museers samlingar - Sveriges Järnvägsmuseum - Trafikverket



SALA

Åkerbrukstrakt med c:a 100 inv. Läkare, skjutsstation, handlande och hantverkare. Avstånd till kyrka c:a 5 km, till Karlskrona 39 km. Egendomar: Fur 2 km, Saleboda 1 km, Åbyholm 5 km och Älmtamåla 3 km. — Blekinge läns sanatorium i Fur.

SALSTA (Sals kommun, Skaraborgs län). U. V. H. J. 433 km från Stockholm över Herrljunga. Klass 2. Dyrort A. Uppbörd c:a 33,000 kronor. Tjänstgöringstid 9 timmar. Stationsföreståndare O. R. Sjöström, f. 8 aug. 1889. Övriga tjänstemän: 1 stationskarl.

Stationssamhälle och åkerbrukstrakt med c:a 250 inv. Poststation, telefonstation, handlande och hantverkare. Avstånd till kyrka och skola 2 km, läkare 5 km, Grästorp. Egendomar: Ansgården 5 km, Backa 4 km, Baggården 1 km, Bragnum 5 km, Dillingen 4 km, Djurgården och Dätterstorp 6 km, Fogdegården 2 km, Garpagården 4 km, Gärtorp, Håberg, Höckgården 5 km, Kampetorp 4 km, Klövergården 1 km, Korsgården 2 km, Magnusberg 5 km, Mulltorp 4 km, Nästegården 3 km, Puckgården 2 km, Russhed 7 km, Salsborg och Salstad 1 km, Tomtegården 5 km, Stora Västerby 4 km, Västergården 2 km och Östergården 5 km.

SALTSJÖBADEN (Saltsjöbadens köping, Stockholms län). S. Sn. J. 16 km från Stockholm. Klass 5. Dyrort G. Uppbörd c:a 165,000 kronor. Tjänstgöringstid 18½ timmar. Stationsföreståndare A. W. Lundberg, f. 24 okt. 1876. Övriga tjänstemän: 2 stationsskrivare och 4 stationskarlar.

Köping med c:a 2,600 inv. Turist-, bad- och rekreationsort vid Baggensfjärden. Kyrka, skola, läkare, hotell, pensionat, skjutsstation, postkontor, telegraf- och telefonstation. Bilväg till Stockholm 13 km, båtförbindelse 1¼ timme. Egendomar: Moran 1 km, Neglinge gård och Skogsö 2.5 km. Omgivningar: Från Saltsjöbadshalvöns höjder, särskilt från "Karlsbaderberget" omedelbart söder om Badhotellet, erbjuder sig en storartad utsikt över traktens omväxlande och vackra terräng. Längst i norr, bortom Baggensfjärdens vida vattenyta, skymtar Ormingelandet. Nordväst utbreder sig de fagra trakterna kring Lännersta- och Skurusunden med det historiska, idylliska Södra Stäket. I väster stå de stora skogarna mellan Fisksätra och Erstaviks gamla herresäte vakt kring en rad små täcka insjöar. I söder fångas blicken av Erstavikens vidsträckta vattenspegel, begränsad av det för naturskönhet

Ur Trafikverket museers samlingar - Sveriges Järnvägsmuseum - Trafikverket



SALSTA

berömda Tyresö. Själva Saltsjöbadshalvön löper ut i en smal landtunga länkande till fastlandet den vackra Älgön, med dess hundratals sommarvillor. Långt österut utbreda sig över Nämndö- och Jungfrufjärdarna, havets förelöpare. Det vackra panoramat fullständigas i nordväst av Ingarölandets tvärbranta stränder. (Ur Sv. Bad- och kurorter.)

SALTSJÖ-DUVNÄS (Nacka kommun, Stockholms län). S. Sn. J. 8 km från Stockholm. Klass 3. Dyrort F. Uppbörd c:a 67,000 kronor. Tjänstgöringstid 19 timmar. Stationsföreståndare J. A. Pettersson, f. 31 aug. 1871. Övriga tjänstemän: 2 kontorsbiträden och 2 stationskarlar. Poststation är förenad med järnvägsstationen. Underlydande trafikplatser: Östervik och Fisksätra.

Stations- och villasamhälle med c:a 700 inv. Läkare, pensionat, telefonstation med telegramexp., handlande och hantverkare. Avstånd till kyrka 3 km, Nacka. Egendomar: Duvnäs, Ektorp 3 km, Erstavik fideikommiss 7 km, Fannydal 2 km, Skuru och Stubbsund 4 km. — Trevinge 3 km och Östervik 4 km.

SALTSJÖ-JÄRLA (Nacka kommun, Stockholms län). S. Sn. J. 5 km från Stockholm. Klass 2. Dyrort F. Uppbörd c:a 64,500 kronor. Tjänstgöringstid 18 timmar. Stationsföreståndare F. Carlsson, f. 3 aug. 1883. Övriga tjänstemän: 2 stationskarlar.

Stationssamhälle. Skogs- och bergstrakt med c:a 700 inv. Kyrka, skola, poststation, handlande och hantverkare. Industri: A.-b. de Lavals ångturbinsverkstäder och A.-b. Th. Winborgs fabriker. Egendom: Järla. — Buss till Stockholm, 4 km.

SANDARED (Sandhults kommun, Älvsborgs län). G. B. J. 435 km från Stockholm över Borås och Herrljunga. Klass 3. Dyrort C. Uppbörd c:a 47,000 kronor. Tjänstgöringstid 14 ½ timmar. Stationsföreståndare K. G. Snygg, f. 3 april 1868. Övriga tjänstemän: 1 förste kontorsbiträde och 2 stationskarlar. Underlydande trafikplats: Sjömarken.

Stationssamhälle. Åkerbruks- och skogstrakt med c:a 300 inv. Skjutsstation, poststation, telefonstation, handlande och hantverkare. Avstånd till kyrka 7 km, skola 3 km, läkare 10 km, Borås.

Ur Trafikverket museers samlingar - Sveriges Järnvägsmuseum - Trafikverket



SANDÄCKSHULT

SANDARNE (Söderhamns stad, Gävleborgs län). O. K. B. 341 km från Stockholm över Stugsund och Kilafors. Klass 6. Dyrort C. Uppbörd c:a 120,000 kronor. Tjänstgöringstid 14 timmar. Stationsföreståndare C. Rydberg, f. 11 dec. 1880. Övriga tjänstemän: 2 stationskarlar. Övergångsstation för Bergvik Ala Nya a.-b. tillhöriga järnvägen Marma—Sandarne.

Bruks- och industrisamhälle med c:a 4,500 inv., inkorporerat med Söderhamns stad. Kyrka, skolor, skjutsstation, poststation, telefonstation, handlande och hantverkare. Busstrafik till Söderhamn, regelbundna turer varje halvtimme. Industri: Sandarne sulfatfabrik (trämassa och terpentin), Tönshammars bruk (kätting och smide), Långrörs, Åsbacka och Källskärs sågverk, Sandvikens tegelbruk, Sandarne lådfabrik och Lerviks motorverkstad.

SANDBÄCK (Gammaltorps kommun, Blekinge län). B. K. B. 526 km från Stockholm över Karlshamn och Vislanda. Klass 3. Dyrort A. Uppbörd c:a 50,000 kronor. Tjänstgöringstid 14 timmar. Stationsföreståndare G. Elmberg, f. 20 jan. 1880. Övriga tjänstemän: 1 stationsskrivare, 1 kontorsbiträde och 2 stationskarlar. Poststation är förenad med järnvägsstationen. Underlydande trafikplats: Kylinge. Övergångsstation för linjen Sandbäck—Olovström.

Stationssamhälle. Åkerbruks- och skogstrakt med c:a 2,700 inv. i kommunen. Skola, pensionat, bilstation, telefonstation med telegramexp., sparbank, handlande och hantverkare. Avstånd till kyrka 8 km, apotek och läkare 10 km, Jämshög; till Sölvesborg 15 km och till Karlshamn 16 km. Egendomar: Kulla 2 km, Möllebjörke 4 km, Möllekulla, Pukavikskvarn, Nya Ryedal och Örlycke.

SANDBÄCKSHULT (Ålems kommun, Kalmar län). K. B. J. 403 km från Stockholm över Berga, Hultsfred och Linköping. Klass 4. Dyrort A. Uppbörd c:a 29,000 kronor. Tjänstgöringstid 11 timmar. Stationsföreståndare W. Hagström, f. 1 jan. 1883. Övriga tjänstemän: 2 kontorsbiträden och 3 stationskarlar. Poststation är förenad med järnvägsstationen. Övergångsstation för linjen Mönsterås—Fagerhult. — Transformatorstation.

Ur Trafikverket museers samlingar - Sveriges Järnvägsmuseum - Trafikverket



SANDVIKEN

Industri- och stationssamhälle. Åkerbruks- och skogstrakt med c:a 150 inv. Skola, hotell, pensionat, telefonstation, handlande och hantverkare. Avstånd till kyrka 10 km, till läkare 12 km. Industri: Pappfabrik och träförädlingsverk.

SANDHEM (Sandhems kommun, Skaraborgs län). S. J. II d. 5 ts. 370 km från Stockholm över Falköping-Ranten. Klass 5. Dyrort A. Uppbörd c:a 104,000 kronor. Tjänstgöringstid 9 timmar. Stationsföreståndare C. J. T. Rudenberg, f. 30 nov. 1867. Övriga tjänstemän: 1 trafikbiträde och 2 stationskarlar. Underlydande trafikplats: Ryttaren.

Industri- och stationssamhälle. Åkerbruks- och skogstrakt med c:a 1,800 inv. Kyrka, skola, poststation, telefonstation, bankkontor, handlande och hantverkare. Läkare i Falköping-Ranten 26 km; till Jönköping 43 km. Industri: Sandhems trävaru-a.-b., ångsåg, hyvleri och snickerifabrik. Egendomar: Dintestorp 2 km, Grimstorp 1.5 km, Klämmestorp 7 km, Rullesås 2.5 km och Tunarp 2 km.

SANDREDA (Sjösås kommun, Kronobergs län). V. Å. H. J. 426 km från Stockholm över Åsheda och Nässjö och 410 km över Hultsfred och Linköping. Klass 1. Dyrort A. Uppbörd c:a 15,000 kronor. Tjänstgöringstid 8 timmar. Stationsföreståndare J. W. Gustafsson, f. 27 maj 1882. Poststation är förenad med järnvägsstationen.

Stationssamhälle. Åkerbruks-, skogs- och bergstrakt med c:a 200 inv. Pensionat, handlande och hantverkare. Avstånd till kyrka och skola 2.5 km. Industri: Kvarn och sågar. — Dädesjö gamla kyrka 14 km.

SANDTRÄSK (Edefors kommun, Norrbottens län). S. J. V d. 15 ts. 1,184 km från Stockholm. Klass 6. Dyrort E. Uppbörd c:a 46,400 kronor. Tjänstgöringstid 13 timmar. Stationsföreståndare J. Hj. Bengtsson, f. 25 aug. 1875. Övriga tjänstemän: 1 trafikbiträde. Poststation är förenad med järnvägsstationen.

Skogs- och bergstrakt med c:a 3,000 inv. i kommunen. Mindre skola, telefonstation med telegramexp., handlande och hantverkare. Avstånd till kyrka, apotek

Ur Trafikverket museers samlingar - Sveriges Järnvägsmuseum - Trafikverket



S:T OLOF

och läkare 40 km, Boden, folkskola 8 km. — Stationens namn efter sjön Sandträsk, som är belägen i omedelbar närhet. På motsatta sidan sjön ligger Norrbottens läns tuberkulossjukhus.

SANDVIKEN (Högbo kommun, Gävleborgs län). G. D. J. 203 km från Stockholm över Gävle och Uppsala. Klass 2. Dyrort C. Uppbörd c:a 1,340,000 kronor. Tjänstgöringstid 18 timmar. Stationsföreståndare R. Nyberg, f. 30 april 1874. Övriga tjänstemän: 2 stationsskrivare, 2 kontorsbiträden, 2 stationskarlsförmän, 1 trafikbiträde, 5 stationskarlar och 1 notisbud.

Brukssamhälle. Åkerbruks-, skogs- och bergstrakt med c:a 12,000 inv. i kommunen. Kyrka, skola, läkare, apotek, hotell, postkontor, telefonstation med telegramexp. samt bankkontor. Industri: Sandvikens järnverks-a.-b. med masugnar, bessemer- och martinverk, elektrostålverk, pressverk, varm- och kallvalsverk samt manufakturverk; See fabrik, tillverkar heldragna rör av järn och stål, paraplyställningar etc.; Sandvikens dissousgasverk.

SANKT OLOF (S:t Olofs kommun, Kristianstads län). Y. B. J. 594 km från Stockholm över Brösarp och Hästveda. Klass 3. Dyrort A. Uppbörd c:a 75,000 kronor. Tjänstgöringstid 11 ½ timmar. Stationsföreståndare A. V. Olsson, f. 20 sept. 1891. Övriga tjänstemän: 1 kontorsbiträde och 2 stationskarlar. Övergångsstation för Ystad—Gärsnäs—S:t Olofs järnväg.

Stationssamhälle med c:a 250 inv. Åkerbruks- och skogstrakt. Kyrka, skola, hotell, skjutsstation, poststation, telefonstation med telegramexp. samt bankkontor. Avstånd till läkare och apotek 14 km, Brösarp. Industri: Torvfabriken Getingsmosse. Egendomar: Delperöd 7 km, Kronovalls slott 6 km, Maryd 3 km, Raskarum 1 km, S:t Olofs gård 1 km, Älmhult 4 km och Östaröd 4 km. — Kivik med kungsgravarna 10 km.

SATSERUP (Östra Äspinge kommun, Malmöhus län). Ö. S. J. 574 km från Stockholm över Kristianstad och Hästveda. Klass 2. Dyrort A. Uppbörd c:a 30,000 kronor. Stationsföreståndare O. Hallqvist, f. 19

Ur Trafikverket museers samlingar - Sveriges Järnvägsmuseum - Trafikverket

jan. 1888. Övriga tjänstemän: 1 stationskarl. Poststation är förenad med järnvägsstationen. Underlydande trafikplatser: Äspinge och Törastorp.

Stationssamhälle. Åkerbruks- och skogstrakt med c:a 1,000 inv. Skola, telefonstation, handlande och hantverkare. Avstånd till kyrka 12 km, läkare 10 km, Hörby. Industri: Torvfabriker. Egendomar: Arup 3.5 km, Ekeröd 3 km, Kylegård 2 km och Kylestorp 1 km. — 66 km till Malmö, 35 km till Kristianstad.

SAXTORP (Saxtorps kommun, Malmöhus län). La. K. J. 605 km från Stockholm över Kävlinge och Lund. Klass 1. Dyrort A. Uppbörd c:a 22,000 kronor. Tjänstgöringstid 8 timmar. Stationsföreståndare O. Osberg, f. 19 juli 1875. Övriga tjänstemän: 1 stationskarl. Poststation är förenad med järnvägsstationen.

Åkerbrukstrakt med c:a 1,019 inv. i kommunen. Kyrka, skola och skjutsstation. Läkare i Landskrona, 10 km. Egendom: Tågerup.

SEGE (Burlövs kommun, Malmöhus län). M. S. J. 606 km från Stockholm över Malmö. Klass 1. Dyrort B. Uppbörd c:a 15,000 kronor. Tjänstgöringstid 16 timmar. Stationsföreståndare R. Göransson, f. 25 mars 1862. Övriga tjänstemän: 1 stationskarl och 1 bromsare. Poststation är förenad med järnvägsstationen.

Stationssamhälle och åkerbrukstrakt. Handlande och hantverkare. Avstånd till kyrka 1 km, läkare i Malmö, 6 km. Egendomar: Arlöv, Lilla och Stora Bernstorp 1 km, Segedal, Segetorp och Stjärnelund 1 km.

SEGERSÄNG (Ösmo kommun, Stockholms län). S. N. J. 46 km från Stockholm. Klass 2. Dyrort B. Stationsföreståndare J. Ekström, f. 8 juli 1883. Poststation är förenad med järnvägsstationen.

Åkerbrukstrakt med c:a 2,500 inv. i kommunen. Handlande och hantverkare. Avstånd till kyrka c:a 5 km. Industri: Kvarn, mejeri och ångsåg. Egendomar: Fräcksta, Hammersta 4 km och Själv.

SEGLINGSBERG (Ramnäs kommun, Västmanlands län). S. W. B. 134 km från Stockholm över Tillberga. Stationsföreståndare K. Karlsson, f. 12 mars 1879. Poststation är förenad med järnvägsstationen.

Brukssamhälle. Åkerbruks- och skogstrakt med c:a 300 inv. Skola, handlande och hantverkare. Avstånd till kyrka, läkare, apotek och skjutsstation 5 km, Ramnäs. Egendomar: Fermansbo 2 km, Seglingsberg och Ulvsbomuren 7 km.

SEGMON (Eds kommun, Värmlands län). B. J. 381 km från Stockholm över Kil och Laxå. Stationsföreståndare O. A. Svensson, f. 28 maj 1861.

Industrisamhälle och åkerbrukstrakt med c:a 2,400 inv. i kommunen. Skola, poststation, telefonstation, handlande och hantverkare. Avstånd till kyrka 4 km, läkare 19 km, Säffle. Industri: Sulfitfabrik med bispår till stationen. Egendomar: Buda 7 km, Västra Segermon 2 km, Östra Segermon 1 km, Uddersryd 8 km, Valnäs och Vilhelmsberg 5 km.

SELLNÄS (Stora Tuna kommun, Kopparbergs län). B. J. 234 km från Stockholm över Borlänge och Krylbo. Stationsföreståndare A. T. Olsson, f. 19 juni 1872.

Ur Trafikverket museers samlingar - Sveriges Järnvägsmuseum - Trafikverket



SIMEÅ

Stationssamhälle och åkerbrukstrakt med c:a 3,000 inv. Kyrka, skola, skjutsstation, poststation, telefonstation, handlande och hantverkare. Läkare och apotek i Borlänge, 9 km. Industri: Sellnäs gruva, kvarnar, mejeri och ångsåg.

SELSJÖN (Resele kommun, Västernorrlands län). S. J. V d. 14 ts. 666 km från Stockholm. Trafikplats. Dyrort B. Uppbörd c:a 80,000 kronor. Tjänstgöringstid 14 timmar. Föreståndare S. A. Pettersson, f. 15 febr. 1895. Övriga tjänstemän: 2 stationskarlar. Poststation är förenad med trafikplatsen.

Trafiksamhälle. Åkerbruks- och skogstrakt med c:a 800 inv. Gästgiveri och skjutsstation, telefonstation, handlande och hantverkare. Avstånd till kyrka 9 km, Resele, till folkskola 4 km. Egendom: Backsjön.

SELÅNGER (Selångers kommun, Västernorrlands län). O. K. B. 584 km från Stockholm över Ånge och Sundsvall. Trafikplats. Dyrort B. Föreståndare C. O. Svensson.

Åkerbruks-, skogs- och bergstrakt med c:a 2,800 inv. i kommunen. Kyrka, skola, telefonstation med telegramexp., handlande och hantverkare. Läkare i Sundsvall, 3 km. Postadress: *Sundsvall.*

SENNAN (Enslövs kommun, Hallands län). H. N. & V. C. J. 513 km från Stockholm över Nässjö. Klass 1. Dyrort B. Tjänstgöringstid 8 timmar. Stationsföreståndare O. H. Suhr, f. 6 dec. 1884. Poststation är förenad med järnvägsstationen.

Stationssamhälle. Åkerbruks-, skogs- och bergstrakt med c:a 3,700 inv. i kommunen. Skola, handlande och hantverkare. Avstånd till kyrka c:a 5 km. Läkare i Halmstad, 15 km. Industri: Kvarn, linberedningsverk, tegelbruk m. m. Egendomar: Santagård 2 km, Sennan och Sten 1 km.

SEXDREGA (Sexdrega kommun, Älvsborgs län). B. A. J. 449 km från Stockholm över Borås N. och Herrljunga. Klass 2. Dyrort A. Stationsföreståndare J. E. Bergdahl, f. 19 okt. 1879.

Ur Trafikverket museers samlingar - Sveriges Järnvägsmuseum - Trafikverket

Stationssamhälle och åkerbrukstrakt med c:a 1,200 inv. i kommunen. Kyrka, skola, gästgiveri, poststation, telefonstation, handlande och hantverkare. Avstånd till Borås 28 km. Egendomar: Billeberg 2 km, Broholm med såg 2 km, Buttorp med kvarn, såg etc. 2 km, Handbynäs med kvarn 5 km, Hjärtared 1.5 km, Hjärtaredsäng 1 km, Åkersta. — Roasjö kyrka c:a 10 km och Torpa "stenhus" c:a 15 km.

SIBBHULT (Hjärsås kommun, Kristianstads län). C. H. J. 499 km från Stockholm över Älmhult. Klass 2. Dyrort A. Uppbörd c:a 60,000 kronor. Tjänstgöringstid 9 timmar. Stationsföreståndare N. Krook, f. 8 nov. 1880. Övriga tjänstemän: 1 kontorsbiträde och 1 stationskarl. Poststation är förenad med järnvägsstationen.

Bruks- och stationssamhälle. Skogstrakt med c:a 500 inv. Skola, pensionat, skjutsstation, telefonstation, handlande och hantverkare. Avstånd till kyrka, läkare och apotek 9 km. En hel del industrier, bl. a. glasbruk, ägare Färe glasbruks-a.-b. Egendomar: Stora Björkered, Feleberga, Färeköp 1 km, Knaggetorp 2 km, Sibbhult och Tykatorp 1 km.

SIKFORS (Hällefors kommun, Örebro län). B. J. 279 km från Stockholm över Ludvika. Stationsföreståndare A. E. Andersson, f. 11 juli 1871.

Stationssamhälle. Skogs- och bergstrakt med c:a 400 inv. Skola, poststation, telefonstation och handlande. Avstånd till kyrka 7 km, läkare 15 km, Grythyttehed. Industri: Sikfors hytta, anriknings- och brikettverk. Egendomar m. m.: Norrälgen 2 km, Sirsjöbergs järnmalmsgruvor 5 km och Skåln 5 km.

SILINGE (Flens kommun, Södermanlands län). O. F. W. J. 118 km från Stockholm över Flen. Klass 1. Dyrort A. Tjänstgöringstid 16 timmar. Stationsföreståndare B. K. E. Lundqvist, f. 12 nov. 1880. Övriga tjänstemän: 1 stationskarl. Poststation är förenad med järnvägsstationen.

Åkerbrukstrakt. Skjutsstation, handlande och hantverkare. Avstånd till kyrka, skola och läkare 7 km, Flen. Egendomar: Silinge 2 km, Tjugesta 4 km, Veckelnsberg och Årsta 2 km.

SILVERHÖJDEN (Ljusnarsbergs kommun, Örebro län). F. L. J. 235 km från Stockholm. Klass 4. Dyrort B. Uppbörd c:a 210,000 kronor. Tjänstgöringstid 14 timmar. Stationsföreståndare K. E. Svensson, f. 24 maj 1873. Övriga tjänstemän: 1 kontorsbiträde, 1 trafikbiträde och 2 stationskarlar. Underlydande trafikplatser: Vinteråsen, Mossgruvan och Backgruvan å Silverhöjden—Mossgruvans järnväg (S. M. J.). Övergångsstation för nämnda järnväg.

Stationssamhälle med c:a 200 inv. Skogs- och bergstrakt. Kyrka, poststation, handlande och hantverkare. Avstånd till skola 3 km, läkare 5 km, Grängesberg. Industri: Sågverk med 2 ramar, årssågningen c:a 60 à 70,000 timmer. — Stationen är belägen i storslagen bergslagsnatur, 261.8 m. ö. h., i omedelbar närhet av de vackra sjöarna Södra och Norra Hörken, vilka medelst Hörks kanal med sluss här äro förenade.

SILVÅKRA (Silvåkra kommun, Malmöhus län). M. S. J. 610 km från Stockholm över Staffanstorp och Lund. Klass 1. Dyrort A. Stationsföreståndare A. W. Werner, f. 11 juli 1876. Poststation är förenad med järnvägsstationen.

Ur Trafikverket museers samlingar - Sveriges Järnvägsmuseum - Trafikverket

Åkerbrukstrakt med c:a 665 inv. i kommunen. Kyrka, skola, handlande och hantverkare. Avstånd till Lund 28 km. Industri: Bränneri och stärkelsefabrik. Egendomar: Silvåkra och Silvåkra Nygård.

SIMEÅ (Undersviks kommun, Gävleborgs län). S. J. IV d. 12 ts. 344 km från Stockholm. Klass 6. Dyrort B. Uppbörd c:a 45,000 kronor. Tjänstgöringstid 13 timmar. Stationsföreståndare F. Landgren, f. 24 jan. 1861. Övriga tjänstemän: 1 kontorist och 1 trafikbiträde. Poststation är förenad med järnvägsstationen.

Åkerbruks-, skogs- och bergstrakt med c:a 1,200 inv. i kommunen. Skola, gästgiveri, telefonstation, handlande och hantverkare. Avstånd till kyrka 5 km. Läkare i Arbrå, 12 km. Industri: Sågverk. — Orbadens strandbad 4 km.

SIMLINGE (Simlinge kommun, Malmöhus län). T. R. J. 642 km från Stockholm över Malmö. Klass 1. Dyrort A. Uppbörd c:a 13,000 kronor. Tjänstgöringstid 8 timmar. Stationsföreståndare N. Andersson, f. 6 maj 1870. Poststation är förenad med järnvägsstationen.

Stationssamhälle och åkerbrukstrakt med c:a 300 inv. i kommunen. Kyrka, skola, handlande och hantverkare. Avstånd till läkare 8 km, Trälleborg. Egendomar: Askliden, Bakvångsgården, Gamlegård, Grönahill, Karlshill, Lasseboda, Lavesåkra, Simlinge, Södregård och Torsvik.

SIMONSTORP (Simonstorps kommun, Östergötlands län). S. J. I d. 16 ts. 159 km från Stockholm över Katrineholm. Klass 5. Dyrort B. Uppbörd c:a 97,000 kronor. Tjänstgöringstid 19 timmar. Stationsföreståndare J. G. F. Karlsson, f. 23 sept. 1863. Övriga tjänstemän: 1 kontorist, 1 trafikbiträde och 3 stationskarlar. Poststation är förenad med järnvägsstationen.

Stationssamhälle och skogstrakt med c:a 800 inv. i kommunen. Kyrka, skola, skjutsstation, telefonstation, handlande och hantverkare. Läkare, apotek och hotell i Reijmyre, c:a 18 km. Industri: Reijmyre glasbruk och kristallsliperi. Egendomar: Brevik 10 km och Bränntorp 12 km.

SIMRISHAMN (Simrishamn stad, Kristianstads län). M. S. J. 696 km från Stockholm över Malmö. Klass 6. Dyrort B. Uppbörd c:a 278,000 kronor. Tjänstgöringstid 16 timmar. Stationsföreståndare A. Anderberg, f. 16 okt. 1873. Övriga tjänstemän: 2 stationsskrivare, 3 kontorsbiträden, 1 stationskarlsförman, 6 stationskarlar, 1 notisbud och 2 bromsare. Underlydande trafikplats: Bjärsjö.

Stad med c:a 2,447 inv. Industri: A.-b. Ehrnberg & Sons läderfabrik. Sevärdheter: Kyrkan och museet; hällristningarna vid Horshall, 1.5 km.

SIMUNDE (Bara kommun, Gotlands län). Sl. R. J. 36 km från Visby. Trafikplats. Dyrort A. Uppbörd c:a 4,500 kronor. Föreståndare K. P. B. Liljegren, f. 4 febr. 1891.

Åkerbrukstrakt. Handlande och hantverkare. Kyrka och skola gemensamt med Hörsne, 6 km. Läkare, apotek och bankkontor i Slite, 20 km. Postadress: *Källunge*.

SIRINGE (Skärstads kommun, Jönköpings län). J. G. J. 398 km från Stockholm över Jönköping. Klass 1. Dyrort A. Uppbörd c:a 25,000 kronor. Stationsföreståndare G. Ljungdahl, f. 17 juni 1869. Poststation är förenad med järnvägsstationen.

Ur Trafikverket museers samlingar - Sveriges Järnvägsmuseum - Trafikverket

Stationssamhälle. Åkerbruks-, skogs- och bergstrakt med c:a 2,000 inv. i kommunen. Kyrka, skola, gästgiveri, skjutsstation, telefonstation med telegramexp., handlande och hantverkare. Läkare i Huskvarna, 1.5 km. Industri: Ångsågar. Egendomar: Hultorp 1 km, Lund 1 km, Stackeryd 2 km och Östergård Berghem 2 km.

SJÄLEVAD (Själevads kommun, Västernorrlands län). S. J. V d. 14 ts. 759 km från Stockholm. Klass 6. Dyrort B. Uppbörd c:a 100,000 kronor. Tjänstgöringstid 9 timmar. Stationsföreståndare B. O. Berger, f. 14 nov. 1883. Övriga tjänstemän: 1 trafikbiträde och 1 stationskarl. Poststation är förenad med järnvägsstationen. Underlydande trafikplatser: Västerhus och Översjäla.

Industri- och stationsssamhälle. Åkerbruks- och bergstrakt med c:a 1,000 inv. Kyrka, skola, gästgiveri och skjutsstation, telefonstation med telegramexp., handlande och hantverkare. Läkare i Örnsköldsvik, 7 km. Industri: Ångbryggeri, skofabrik, handsk- och pälsvarufabrik. — Norra Ångermanlands folkhögskola i Hampnäs, 2 km. Sommartid daglig ångbåtsförbindelse med Örnsköldsvik.

SJÖBO (Södra Åsums kommun, Malmöhus län). M. S. J. 610 km från Stockholm över Örtofta. Klass 5. Dyrort A. Uppbörd c:a 225,000 kronor. Stationsföreståndare A. T. Wolke, f. 1 jan. 1870. Övriga tjänstemän: 2 stationsskrivare, 5 stationskarlar och 1 notisbud. Övergångsstation för linjerna Kävlinge—Sjöbo och Malmö—Simrishamn. — Lokomotivstation.

Municipalsamhälle med c:a 1,000 inv. Åkerbruks- och skogstrakt. Kyrka, skola, läkare, apotek, hotell, pensionat, gästgiveri, skjutsstation, postkontor, telefonstation med telegramexp. samt bankkontor. Egendomar: Ilstorp, Lillås, Maltestorp och Åsum. — Sövdeborgs och Övedsklosters slott 8 km, Snogeholms slott 11 km.

SJÖGRÄND (Norra Råda kommun, Värmlands län). N. Kl. J. 412 km från Stockholm över Karlstad Östra. Klass 2. Dyrort B. Uppbörd c:a 30,000 kronor. Tjänstgöringstid 17 timmar. Stationsföreståndare E. L. Lundell, f. 15 juli 1879. Övriga tjänstemän: 1 stationskarl. Övergångsstation för linjen Sjögränd—Edebäck.

Stationssamhälle. Åkerbruks- och skogstrakt med c:a 200 inv. Postadress: *Uddeholm*. Avstånd till kyrka, skola och läkare 2 km. — Båtled från Sjögränd till Sunnemo, c:a 20 km.

SJÖHOLMEN (Stehags kommun, Malmöhus län). S. J. III d. 7 ts. 554 km från Stockholm. Klass 6. Dyrort A. Uppbörd c:a 17,500 kronor. Tjänstgöringstid 20 timmar. Stationsföreståndare C. H. M. Nykvist, f. 12 juli 1885. Övriga tjänstemän: 1 trafikbiträde och 1 stationskarl.

Stationssamhälle. Åkerbruks- och skogstrakt med c:a 300 inv. Hotell, poststation, handlande och hantverkare. Avstånd till kyrka och skola 3 km, apotek och bankkontor 8 km, Höör; telefonstation 2.8 km. Industri: Skånska andelsbränntorvföreningen och A.-b. Kraftkoksverken. — Stationen ligger intill Västra Ringsjöns strand på ett avstånd av c:a 300 m. Platsen är mycket besökt om sommaren av badgäster från Eslöv, Lund och Malmö.

SJÖSA (Svärta kommun, Södermanlands län). S. J. I d. 16 ts. 98 km från Stockholm. Trafikplats. Dyrort B. Uppbörd c:a 9,000 kronor.

Trafikverket museers samlingar - Sveriges Järnvägsmuseum - Trafikverket



SJÖTOFTA

Tjänstgöringstid 16 timmar. Föreståndare O. L. Johansson, f. 17 okt. 1888. Övriga tjänstemän: 1 stationskarl. Poststation är förenad med trafikplatsen.

Trafiksamhälle och åkerbrukstrakt med c:a 600 inv. Skola, handlande och hantverkare. Avstånd till kommunens kyrka 8 km, läkare 7 km, Nyköping. Egendomar: Horn 7 km, Sjösa 2 km, Skärkulla och Uddby 1 km, Valsta 3 km, Ånga 8 km och Ödesby 3 km.

SJÖTOFTA (Sjötofta kommun, Älvsborgs län). H. N. & V. C. J. 442 km från Stockholm över Falköping. Klass 2. Dyrort A. Uppbörd c:a 55,000 kronor. Tjänstgöringstid 8 ½ timmar. Stationsföreståndare G. F. Skoglund, f. 7 sept. 1885. Övriga tjänstemän: 1 stationskarl. Poststation är förenad med järnvägsstationen.

Stationssamhälle. Åkerbruks- och skogstrakt med c:a 150 inv. Kyrka, skola, pensionat, telefonstation, handlande och hantverkare. Industri: Sjötofta trådragerie a.-b. Egendomar: Bosared 8 km och Klev 2 km.

SJÖVIK (Östads kommun, Älvsborgs län). V. G. J. 436 km från Stockholm över Gårdsjö. Klass 2. Dyrort B. Uppbörd c:a 35,000 kronor. Tjänstgöringstid 15 timmar. Stationsföreståndare N. Nilsson, f. 7 april 1888. Övriga tjänstemän: 1 kontorsbiträde och 1 stationskarl. Poststation är förenad med järnvägsstationen.

Stationssamhälle Åkerbruks-, skogs- och bergstrakt med c:a 125 inv. Kyrka, skola, pensionat, skjutsstation, handlande och hantverkare. Avstånd till läkare, apotek och sjukhus 17 km. — Vackert läge vid sjön Mjörn.

SKABERSJÖ (Skabersjö kommun, Malmöhus län). M. Y. J. 616 km från Stockholm över Malmö. Klass 2. Dyrort A. Uppbörd c:a 40,000 kronor. Tjänstgöringstid 15 timmar. Stationsföreståndare C. M. Juntinen, f. 4 juli 1885. Övriga tjänstemän: 1 kontorsbiträde och 1 stationskarl. Poststation är förenad med järnvägsstationen. Underlydande trafikplats: Hyltarp.

Ur Trafikverket museers samlingar - Sveriges Järnvägsmuseum - Trafikverket

Åkerbruks- och skogstrakt med c:a 1,000 inv. i kommunen. Kyrka, skola, telefonstation, handlande och hantverkare. Avstånd till läkare 5 km, Svedala; till Malmö 16 km. Egendomar: Bosarp 3 km, Duveholm 2 km, Kädarp 3 km, Ljunggården 1 km, Skabersjö fideikommiss 3 km och Svenstorp 2 km.

SKANDERÅSEN (Bergs kommun, Jämtlands län). S. J. IV d. 19 ts. 620 km från Stockholm över Brunflo. Trafikplats. Dyrort B. Uppbörd c:a 46,000 kronor. Tjänstgöringstid 8 timmar. Stationsföreståndare O. A. Hollsten, f. 19 aug. 1879. Poststation är förenad med trafikplatsen och avlönar S. J. 1 biträde.

Åkerbruks-, skogs- och bergstrakt med c:a 600 inv. Telefonstation med telegramexp. Avstånd till kyrka och skola 1 km. — Stationen förmedlar trafik till byarna Hoverberg, Vigge, Kövra, Stucku och Bingsta. — Stationen ligger å linjen Brunflo—Sveg, 64 km från Östersund, vid södra ändan av Storsjön med härlig utsikt över det på andra sidan sjön belägna mångomskrivna Hoverberget med dess grotta.

SKANÖR (Skanörs stad, Malmöhus län). H. S. F. J. 634 km från Stockholm över Malmö. Klass 3. Dyrort B. Uppbörd c:a 46,300 kronor. Tjänstgöringstid 10 timmar. Stationsföreståndare J. Nilsson, f. 13 aug. 1871. Övriga tjänstemän: 1 stationskarl.

Stad med c:a 900 inv. Utflykter: Höllviken och Ljungvikens strandbad 9 km.

SKARA (Skara stad, Skaraborgs län). L. S. S. J. 357 km från Stockholm över Stenstorp. Klass 7. Dyrort C. Uppbörd c:a 850,000 kronor. Tjänstgöringstid 19 timmar. Stationsföreståndare J. S. Svenson, f. 8 maj 1884. Övriga tjänstemän: 1 förste stationsskrivare, 4 stationsskrivare, 2 förste kontorsbiträden, 2 kontorsbiträden, 2 stationskarlsförmän, 14 stationskarlar, 1 nattvakt, 1 notisbud, 8 konduktörer, 13 packmästare och 12 bromsare. Underlydande trafikplatser: Simmabo, Ardala, Händene och Skäggatorp. Övergångsstation för Västergötland—Göteborgs järnvägar och Skara—Timmersdala järnväg. — Lokomotivstation och reparationsverkstad.

Stad med c:a 6,500 inv. Industri: Skofabrik, J. Johansons mek. verkstad, Skaraborgs läns andelsslakteri och Skara tegelbruk. — Sevärdheter: Domkyrkan och museet.

SKARHULT (Borlunda kommun, Malmöhus län). Y. E. J. 571 km från Stockholm över Eslöv. Klass 1. Dyrort A. Uppbörd c:a 20,000 kronor. Tjänstgöringstid 8 ½ timmar. Stationsföreståndare E. Lundberg, f. 8 maj 1888. Övriga tjänstemän: 1 stationskarl. Poststation är förenad med järnvägsstationen. Underlydande trafikplats: Skarhults lastplats.

Åkerbrukstrakt med c:a 600 inv. i kommunen. Kyrka, skola, handlande och hantverkare. Samhället ligger c:a 1.5 km från stationen och hör all jord kring densamma till adliga gods. Avstånd till Eslöv 5 km. Egendomar: Amensgården 5 km, Borrlunda gård 4 km, Bryneslöv, Bynkan och Bynkeshus 1 km, Bältingegård 4 km, Bältinge Mellangård 2 km, Fredshög 5 km, Grevlunda 7 km, Västra Hundsäng 5 km, Jeppstorp 3 km, Kristineberg 2 km, Kråkehus och Källstorp 4 km, Lejestad 5 km, Skarhults slott 2 km, Skarhults Södergård 3 km och Skeglinge gård 6 km.

Ur Trafikverket museers samlingar - Sveriges Järnvägsmuseum - Trafikverket



SKARA

SKARTOFTA (Öveds kommun, Malmöhus län). M. S. J. 614 km från Stockholm över Lund och Harlösa. Klass 1. Dyrort A. Uppbörd c:a 30,000 kronor. Stationsföreståndare J. Hansson, f. 3 mars 1876. Poststation är förenad med järnvägsstationen.

Åkerbrukstrakt med c:a 1,100 inv. i kommunen. Avstånd till Lund 36 km, till Malmö 53 km. Egendomar: Tulesbo 1.5 km och Övedsgården 3 km.

SKATTKÄRR (Östra Fågelviks kommun, Värmlands län). S. J. II d. 6 ts. 319 km från Stockholm över Laxå. Klass 3. Dyrort C. Uppbörd c:a 65,800 kronor. Tjänstgöringstid 14 timmar. Stationsföreståndare C. R. Norén, f. 10 april 1864. Övriga tjänstemän: 2 stationskarlar. Underlydande trafikplats: Stavnäs.

Stationssamhälle. Skogs- och bergstrakt med c:a 2,100 inv. i kommunen. Kyrka, skola, skjutsstation, poststation, telefonstation, handlande och hantverkare. Avstånd till Karlstad 10 km, till Kristinehamn 29 km. Industri: 2 sågverk samt tegel- och kakelfabrik invid stationen. — Ångbåtsbrygga med djuphamn.

SKATTUNGSBYN (Orsa kommun, Kopparbergs län). S. J. IV d. D. Hd. J. ts. 394 km från Stockholm över Orsa, Mora och Storvik. Klass 2. Dyrort A. Uppbörd c:a 53,000 kronor. Tjänstgöringstid 10 timmar. Stationsföreståndare F. L. Östling, f. 3 jan. 1883.

Stationssamhälle. Åkerbruks-, skogs- och bergstrakt med c:a 1,000 inv. Pensionat, skjutsstation, poststation, handlande och hantverkare. Skattunge kapell 3 km. Avstånd till kyrka, skola och läkare 17 km, Orsa, till Mora 36 km och till Falun 90 km. Industri: Kalkbruk, kvarn, såg och tjärbränneri.

SKATVIKEN (Grythytte kommun, Örebro län). B. J. 301 km från Stockholm över Ludvika. Stationsföreståndare K. Broo, f. 21 maj 1874.

Kyrka, skola etc. i Grythyttehed 7 km; Loka brunn c:a 5 km. Skatviken är vackert beläget vid sjön Torrvarpen, fina badstränder (sandbotten) och fiske, härlig natur, lämplig rekreationsort. Industri: Malmfyndigheter finnes på flera ställen, kalkstensbrytning från egna brott verkställes av Hellefors bruks a.-b., Hellefors, och Strå kalkbruks-a.-b., Sala. Postadress: *Grythyttehed*.

Ur Trafikverket museers samlingar - Sveriges Järnvägsmuseum - Trafikverket



SKEGRIE

SKEBOBRUK (Ununge kommun, Stockholms län). S. R. J. 88 km från Stockholm över Rimbo. Klass 2. Dyrort C. Uppbörd c:a 50,000 kronor. Tjänstgöringstid 8 timmar. Stationsföreståndare J. A. Björklund, f. 28 aug. 1876.

Brukssamhälle med c:a 300 inv. Skola, pensionat, poststation, telefonstation, handlande och hantverkare. Avstånd till kyrka 5 km, läkare 10 km, Hallstavik. Industri: Skebo järnbruk. Egendomar: Harbroholm 3 km och Järinge 4 km.

SKEBOKVARN (Helgesta kommun, Södermanlands län). S. J. I d. 1 ts. 103 km från Stockholm. Klass 4 A. Dyrort B. Uppbörd c:a 46,000 kronor. Tjänstgöringstid hela dygnet. Stationsföreståndare E. G. Wahlström, f. 7 jan. 1870. Övriga tjänstemän: 1 kontorist, 1 trafikbiträde och 4 stationskarlar. Övergångsstation för Mellersta Södermanlands järnväg.

Stationssamhälle och åkerbrukstrakt med c:a 1,200 inv. i kommunen. Skola, poststation, telefonstation, handlande och hantverkare. Avstånd till kyrka 7 km, läkare 8 km, Flen. Industri: Såg, snickeri- och leksaksfabrik. Egendomar: Aspgården 3 km, Dal 5 km, Ekvik 3 km, Gäversnäs 2 km, Hammartorp 5 km, Hem 2 km, Mälby 3 km, Skedevi och Solhaga 3 km, Spånga 5 km, Töversta och Töverstaholm 2 km.

SKEE (Skee kommun, Göteborgs och Bohus län). S. J. II d. 17 ts. 627 km från Stockholm över Göteborg. Trafikplats. Dyrort B. Uppbörd c:a 60,000 kronor. Tjänstgöringstid 7 timmar. Föreståndare J. Larsson, f. 17 april 1886. Underlydande trafikplats: Varp.

Trafiksamhälle. Åkerbruks- och bergstrakt med c:a 100 inv. Kyrka, skola, poststation, handlande och hantverkare. Läkare i Strömstad, 8 km. Egendomar: Björke, Rällen, Skär och Vättelanda.

SKEGRIE (Skegrie kommun, Malmöhus län). M. T. J. 626 km från Stockholm över Malmö. Klass 3. Dyrort A. Uppbörd c:a 60,200 kronor. Tjänstgöringstid 6 timmar. Stationsföreståndare N. E. Bergman, f. 27 sept. 1885. Övriga tjänstemän: 1 stationskarl.

© Trafikverket museers samlingar - Sveriges Järnvägsmuseum - Trafikverket



SKENE

Stationssamhälle och åkerbrukstrakt med c:a 700 inv. i kommunen. Kyrka, skola, poststation, telefonstation med telegramexp., handlande och hantverkare. Avstånd till läkare 6 km, Trälleborg. Industri: Trälleborgs sockerfabrik. År 1924 transporterades från stationen 8,700,000 kg. vitbetor och anlände 4,225,000 kg. vitbetmassa. Egendomar: Brassabäck, Holmanäs, Skegrie, Slättarp och Uppland. — Stavstensudde 5 km.

SKELLEFTEÅ (Skellefteå stad, Västerbottens län). S. J. V d. 14 ts. 1,016 km från Stockholm. Klass 4. Dyrort E. Uppbörd c:a 700,000 kronor. Tjänsgöringstid 13 timmar. Stationsföreståndare N. O. Lundvik, f. 26 nov. 1875. Övriga tjänstemän: 3 kontorister, 1 stationsförman, 3 trafikbiträden, 10 stationskarlar och 3 konduktörer. Underlydande trafikplatser: Medle och Klintfors.

Stad med c:a 3,000 inv. Sevärdheter: Skellefteå museum och landsförsamlingens kyrka 2 km. — Ångbåtsförbindelse med Stockholm c:a 3 dygn, med Luleå c:a 16 timmar.

SKENE (Örby kommun, Älvsborgs län). W. B. J. 586 km från Stockholm över Varberg och 454 km över Herrljunga och Borås Övre. Klass 5. Dyrort B. Tjänstgöringstid 16 ½ timmar. Stationsföreståndare J. Kruse, f. 18 aug. 1871. Övriga tjänstemän: 2 kontorsbiträden. Poststation är förenad med järnvägsstationen.

Industri- och stationssamhälle Åkerbruks- och skogstrakt med c:a 2,000 inv. Telefonstation med telegramexp., handlande och hantverkare. Avstånd till kyrka, skola etc. 2 km. Industri: Spinneri, väveri, färgeri, snickerifabrik, möbelfabrik och verkstad; 2 elektr. kraftstationer. Egendomar: Fridhem, Haby 2 km och Öresten 3.5 km.

SKEPPARSLÖV (Skepparslövs kommun, Kristianstads län). Ö. S. J. 538 km från Stockholm över Hästveda. Klass 2. Dyrort A. Uppbörd c:a 18,000 kronor. Tjänstgöringstid 8 ½ timmar. Stationsföreståndare H. A. Blom, f. 17 febr. 1871. Övriga tjänstemän: 1 stationskarl. Poststation är förenad med järnvägsstationen. Övergångsstation för linjen Eslöv—Kristianstad och Långebro—Hästveda.

Ur Trafikverket museers samlingar - Sveriges Järnvägsmuseum - Trafikverket



SKILLINGARYD

Stationssamhälle och åkerbrukstrakt med c:a 1,200 inv. i kommunen. Kyrka, skola, telefonstation, handlande och hantverkare. Avstånd till läkare 5 km, Kristianstad. Egendomar: Skepparslöv, Uddarp 2 km och Öllsjö 0.5 km.

SKEPPSHULT (Villstads kommun, Jönköpings län). H. N. & V. C. J. 461 km från Stockholm över Nässjö. Klass 2. Dyrort A. Uppbörd c:a 70,000 kronor. Tjänstgöringstid 17 timmar. Stationsföreståndare E. Schytt, f. 8 okt. 1888. Övriga tjänstemän: 1 stationskarl. Poststation är förenad med järnvägsstationen.

Industri- och stationssamhälle med c:a 200 inv. Skogstrakt. Skola, pensionat, gästgiveri, skjutsstation, telefonstation, handlande och hantverkare. Avstånd till kyrka 15 km, läkare 28 km, Torup. Industri: Kvarn, sågverk, mek. verkstad m. m.

SKILLINGARYD (Tofteryds kommun, Jönköpings län). H. N. & V. C. J. 385 km från Stockholm över Nässjö. Klass 4. Dyrort B. Uppbörd c:a 216,500 kronor. Tjänstgöringstid 12 timmar. Stationsföreståndare A. F. Gyllenholm, f. 14 okt. 1866. Övriga tjänstemän: 1 förste kontorsbiträde, 1 kontorsbiträde, 3 stationskarlar och 1 notisbud.

Municipalsamhälle med c:a 1,500 inv. Åkerbruks- och skogstrakt. Skola, hotell, pensionat, skjutsstation, postexpedition, telefonstation med telegramexp. samt bankkontor. Avstånd till kyrka 7 km, apotek och läkare 9 km, Vaggeryd. Industri: Oscar Ljungberghs åkdonsfabrik, J. M. Thulins åkdonsfabrik och ett 10-tal mindre åkdonsfabriker. Egendomar: Fågelfors 2 km, Fåglabäck, Häradsköp 3 km, Ludvigsborg 1 km, Marielund, Mölnarp, Skillingaryd, Stensfors och Stensö 5 km.

SKINNARLYNGEN (Svartrå kommun, Hallands län). Wb. Ä. J. 561 km från Stockholm över Varberg. Klass 1. Dyrort A. Uppbörd c:a 20,000 kronor. Tjänstgöringstid 11 timmar. Stationsföreståndare S. V. Gustafsson, f. 16 april 1885. Poststation är förenad med järnvägsstationen. Underlydande trafikplatser: Akulla och Obbhult.

Åkerbruks- och skogstrakt med c:a 450 inv. i kommunen. Kyrka, skola, handlande och hantverkare. Avstånd till läkare och apotek 5 km, till Varberg 26 km. Industri: Gatstenshuggeri i mindre skala.

Ur Trafikverket museers samlingar - Sveriges Järnvägsmuseum - Trafikverket



SKINNSKATTEBERG

SKINNSKATTEBERG (Skinnskattebergs kommun, Västmanlands län.) S. J. I d. 3 ts. 218 km från Stockholm. Klass 5. Dyrort B. Uppbörd c:a 121,000 kronor. Tjänstgöringstid 13 timmar. Stationsföreståndare C. G. Berglund, f. 1 sept. 1868. Övriga tjänstemän: 1 kontorist, 1 trafikbiträde och 1 stationskarl.

Stationssamhälle. Skogs- och bergstrakt med c:a 2,000 inv. Kyrka, skola, läkare, apotek, skjutsstation, poststation, telefonstation, handlande och hantverkare. Industri: Ångsåg med 4 ramar, kantverk och hyvleri; kolugn; A.-b. Skinnskattebergs såg och lådfabrik.

SKIVARP (Skivarps kommun, Malmöhus län). T. R. J. 658 km från Stockholm över Trälleborg N. Klass 3. Dyrort A. Tjänstgöringstid 8 timmar. Stationsföreståndare P. N. Walldén, f. 13 mars 1868. Övriga tjänstemän: 1 kontorsbiträde och 2 stationskarlar. Poststation är förenad med järnvägsstationen.

Stationssamhälle och åkerbrukstrakt med c:a 2,000 inv. i kommunen. Kyrka, skola, gästgiveri, skjutsstation, telefonstation med telegramexp., bankkontor, handlande och hantverkare. Egendomar: Alrödslund, Fridhill, Hörtegård, Hörtemölla, Hörtevall 5 km, Maholm, Mariefält 2 km, Möllersdal, Möllerup 3 km och Öremölla 2 km. — Från Skivarp utgick till år 1919 en sidolinje till Ystad för vilken bolaget, såsom mera sällsynt, erhöll Kungl. Maj:ts tillstånd att nedlägga trafiken och uppriva järnvägen.

SKIVARPS SOCKERBRUK (Skivarps kommun, Malmöhus län). T. R. J. 660 km från Stockholm över Trälleborg N. Klass 3. Dyrort A. Uppbörd c:a 250,000 kronor. Tjänstgöringstid 8 timmar. Stationsföreståndare A. F. Thomasson, f. 12 mars 1867. Övriga tjänstemän: 1 stationskarl och tillfällig personal under den tid betkampanjen pågår. Poststation är förenad med järnvägsstationen.

Industri- och stationssamhälle med c:a 200 inv. Åkerbrukstrakt. Kyrka, skola, gästgiveri, skjutsstation, bankkontor, handlande och hantverkare. Avstånd till läkare 5 km, Rydsgård, till apotek 11 km, Skurup. Industri: Svenska Sockerfabriks-a.-b:s råsockerfabrik. Egendomar: Håkansfält, Näsbyhill och Steglarp 2 km.

Ur Trafikverket museers samlingar - Sveriges Järnvägsmuseum - Trafikverket



SKIVARP

SKIVED (Grava kommun, Värmlands län). N. Kl. J. 348 km från Stockholm över Karlstad Östra. Klass 2. Dyrort B. Uppbörd c:a 170,000 kronor. Tjänstgöringstid 17 timmar. Stationsföreståndare H. H a a g, f. 3 dec. 1889. Övriga tjänstemän: 1 kontorsbiträde och 2 stationskarlar.

Bruks- och industrisamhälle. Åkerbrukstrakt med c:a 800 inv. Skola, poststation, handlande och hantverkare. Avstånd till kyrka, skola, telefonstation, hotell och bankkontor 2 km, Forshaga. Läkaremottagning 3 dagar i veckan på samma plats. Industri: Klarafors pappersbruk och sulfitfabrik, ägare A.-b. Mölnbacka-Trysil. Egendom: Forsnäs 2 km.

SKOGABY (Laholms landskommun, Hallands län). Ma. W. J. 533 km från Stockholm över Markaryd och Nässjö. Klass 1. Dyrort A. Uppbörd c:a 20,000 kronor. Tjänstgöringstid 8 timmar. Stationsföreståndare C. J. S t r a n d, f. 11 mars 1874. Poststation är förenad med järnvägsstationen. — Transformatorstation.

Stationssamhälle och åkerbrukstrakt. Kapell, skola och handlande. Avstånd till kyrka och läkare 13 km, Laholm.

SKOGHALL (Karlstads landskommun, Värmlands län). N. Kl. J. 339 km från Stockholm över Karlstad Östra. Klass 5. Dyrort D. Uppbörd c:a 600,000 kronor. Tjänstgöringstid 17 timmar. Stationsföreståndare E. R. M a t t s s o n, f. 4 juli 1881. Övriga tjänstemän: 3 kontorsbiträden, 4 stationskarlar och 3 konduktörer. — Lokomotivstation.

Industrisamhälle. Åkerbruks-, skogs- och bergstrakt med c:a 4,500 inv. Kyrka, skola, kommunal mellanskola, läkare, hotell, poststation, telefonstation med telegramexp., handlande och hantverkare. Industri: Sågverk, hyvleri, båtvarv, sulfat-, sulfit-, sprit- och eterfabriker samt elektromek. fabrik.

SKOGHULT (Kråksmåla kommun, Kalmar län). M. Å. J. 410 km från Stockholm över Berga, Hultsfred och Linköping. Klass 2. Dyrort A. Uppbörd c:a 25,000 kronor. Tjänstgöringstid 8 timmar. Stationsföreståndare A. T. H ö g n e r, f. 26 juli 1875. Övriga tjänstemän: 1 stationskarl.

Ur Trafikverket museers samlingar - Sveriges Järnvägsmuseum - Trafikverket



SKOGHALL.

Poststation är förenad med järnvägsstationen. Övergångsstation för Mönsterås—Fagerhults och Ruda—Älghults järnvägar.

Stationssamhälle. Åkerbruks- och skogstrakt med c:a 500 inv. Skola, pensionat, handlande och hantverkare. Avstånd till kyrka 5 km, läkare 15 km, Grönskåra. Egendom: Hinshult. — Samhället är statt i livlig utveckling.

SKOGSKÄRR (Karl Gustavs kommun, Norrbottens län). S. J. V d. 13 ts. 1,296 km från Stockholm. Trafikplats. Dyrort D. Föreståndare G. W. Lindfors.

Skogstrakt med c:a 3,000 inv. i kommunen. Poststation, telefonstation med telegramexp. och handlande. Avstånd till Karungi 11 km, till Haparanda 45 km. Industri: Sågarna Tuohea och Vaara.

SKOGSTORP (Eskilstuna stad, Södermanlands län). O. F. W. J. 124 km från Stockholm över Södertälje och Eskilstuna samt 147 km över Flen. Klass 4. Dyrort D. Uppbörd c:a 150,000 kronor. Tjänstgöringstid 17 timmar. Stationsföreståndare C. Lewander, f. 19 maj 1876. Övriga tjänstemän: 1 kontorsbiträde och 4 stationskarlar. Underlydande trafikplats: Skogstorps hamn.

Skogstorp ligger inom Eskilstuna stadsområde, 5 km. från själva staden. Åkerbrukstrakt med c:a 1,500 inv. Pensionat, gästgiveri, poststation, telefonstation, handlande och hantverkare. Industri: B. & O. Libergs fabriks-a.-b. Rosenfors, Skogstorps valsverk, Åhlén & C:o a.-b., handelskvarn och Skogstorps sågverks-a.-b. Egendomar: Bond-Skogstorp 1 km, Hyndevad 3 km, Närsjö 2 km, Rosenholm 0.5 km, Skjulsta, Skogstorp och Vreta 1 km. — Båtförbindelse med Örebro och Stockholm.

SKORPED (Skorpeds kommun, Västernorrlands län). S. J. V d. 14 ts. 707 km från Stockholm. Klass 6. Dyrort A. Uppbörd c:a 65,000 kronor. Tjänstgöringstid 12 timmar. Stationsföreståndare K. W. Henricson, f. 19 maj 1882. Övriga tjänstemän: 1 trafikbiträde och 1 stationskarl. Poststation är förenad med järnvägsstationen. Underlydande trafikplats: Byvattnet.

Ur Trafikverket museers samlingar - Sveriges Järnvägsmuseum - Trafikverket



SKOGSTORP

Stationssamhälle. Åkerbruks-, skogs- och bergstrakt med c:a 500 inv. Pensionat, gästgiveri, skjutsstation, telefonstation, handlande och hantverkare. Avstånd till kyrka och skola 2.5 km. Läkare och apotek i Bredbyn, 25 km (3.5 km från Anundsjö station), till Sollefteå 75 km och till Örnsköldsvik 59 km. Industri: Snickerifabrik, specialitet byggnadssnickerier.

SKORPETORP (Döderhults kommun, Kalmar län). R. O. J. 406 km från Stockholm över Oskarshamn, Hultsfred och Linköping. Klass 2. Dyrortsgrupp B. Uppbörd c:a 60,000 kronor. Tjänstgöringstid 11 timmar. Stationsföreståndare E. V. Olsson, f. 28 dec. 1888. Poststation är förenad med järnvägsstationen. Underlydande trafikplatser: Grönskog och Sörbo.

Stationssamhälle. Åkerbruks-, skogs- och bergstrakt med c:a 300 inv. Skola, skjutsstation, handlande och hantverkare. Avstånd till kyrka 7 km, till läkare 8 km, Oskarshamn. Industri: A. K. Fernströms ostkuststenhuggeri.

SKOTTORP (Skummeslövs kommun, Hallands län). S. J. III d. 8 ts. 643 km från Stockholm. Klass 5. Dyrort A. Uppbörd c:a 60,000 kronor. Tjänstgöringstid 21 timmar. Stationsföreståndare J. A. Bredberg, f. 28 juli 1868. Övriga tjänstemän: 1 kontorist och 3 stationskarlar. Poststation är förenad med järnvägsstationen.

Stationssamhälle med c:a 700 inv. Åkerbrukstrakt. Kyrka, skola, hotell, skjutsstation, telefonstation med telegramexp., handlande och hantverkare. Läkare i Laholm, 9 km. Egendomar: Dömestorp 4 km, Menlösa gård 7 km, Rännenäs, Skottorps herresäte 1 km och Nya Skottorp 4 km.

SKREANÄS (Skrea kommun, Hallands län). S. J. II d. 17 ts. 572 km från Stockholm över Göteborg. Klass 6. Dyrort A. Uppbörd c:a 10,000 kronor. Tjänstgöringstid 16 timmar. Stationsföreståndare G. Bruze, f. 29 mars 1880. Övriga tjänstemän: 2 stationskarlar. Poststation är förenad med järnvägsstationen.

Ur Trafikverket museers samlingar - Sveriges Järnvägsmuseum - Trafikverket



SKREANÄS

Stationssamhälle. Åkerbruks- och bergstrakt med c:a 1,500 inv. i kommunen. Kyrka, skola, telefonstation med telegramexp., handlande och hantverkare. Läkare i Falkenberg, 6 km. Industri: Gatstenshuggerier. Egendomar: Skrea Barkagård, Gärdsgård och Hansagård 3 km, Skrea Storegård 3 km och Skrea Ågård 4 km.

SKRUV (Ljuders kommun, Kronobergs län). C. W. J. 481 km från Stockholm över Växjö och Alvesta. Klass 3. Dyrort A. Uppbörd c:a 106 000 kronor. Stationsföreståndare H. V. Jonasson, f. 21 sept. 1879. Övriga tjänstemän: 1 kontorsbiträde och 2 stationskarlar. Poststation är förenad med järnvägsstationen.

Industri- och stationssamhälle. Åkerbrukstrakt med c:a 2,300 inv. i kommunen. Kyrka, skola, pensionat, telefonstation med telegramexp., bankkontor, handlande och hantverkare. Avstånd till Växjö 45 km. Industri: Skruvs Nya Glasbruks-a.-b., kvarn och sågar. Egendom: Grimsnäs.

SKULTORP (Norra Kyrketorps kommun, Skaraborgs län). S. J. II d. 5 ts. 319 km från Stockholm. Klass 6. Dyrort B. Uppbörd c:a 32,900 kronor. Tjänstgöringstid 20 timmar. Stationsföreståndare J. A. Herling, f. 30 april 1877. Övriga tjänstemän: 1 trafikbiträde och 2 stationskarlar. Poststation är förenad med järnvägsstationen.

Stationssamhälle. Åkerbruks-, skogs- och bergstrakt med c:a 800 inv. i kommunen. Kyrka, skola, pensionat, skjutsstation, telefonstation, handlande och hantverkare. Läkare i Skövde, 6 km. Industri: 3 st. kalkbrott. Egendomar: Billingsdal, Bredegården, Lillegården 1 km, Loringa 3 km, Nykvarn 4 km, Nolgården, Regumatorp 1 km, Sjötorp 3 km, Svartagården och Österhög 4 km.

SKULTUNA (Skultuna kommun, Västmanlands län). S. W. B. 112 km från Stockholm över Tillberga. Stationsföreståndare K. B. Nilsson, f. 12 aug. 1866.

Bruks- och stationssamhälle. Åkerbruks- och skogstrakt med c:a 3,000 inv. i kommunen. Kyrka, skola, hotell, skjutsstation, poststation, telefonstation, handlande och hantverkare. Industri: Skultuna koppar- och mässingsbruk, ägare A.-b. Svenska

Ur Trafikverket museers samlingar - Sveriges Järnvägsmuseum - Trafikverket

Metallverken. Egendomar: Bengtsbo 8 km, Bålsta 1 km, Frövi 6 km, Gräna 8 km, Haga 2 km, Haraker 6 km, Hummelsta 3 km, Kättsta 8 km och Munga 3 km. — Gravhögar vid Jädraström, 2 km.

SKURUP (Skurups köping, Malmöhus län). M. Y. J. 626 km från Stockholm över Lund. Klass 6. Dyrort C. Uppbörd c:a 335,000 kronor. Tjänstgöringstid 12 timmar. Stationsföreståndare M. Christians, f. 12 nov. 1872. Övriga tjänstemän: 1 stationsskrivare, 1 förste kontorsbiträde, 1 kontorsbiträde, 5 stationskarlar och 1 notisbud.

Köping med c:a 1,400 inv. Åkerbrukstrakt. Kyrka, skola, folkhögskola och lantmannaskola för manliga och kvinnliga elever, läkare, hotell, pensionat, gästgiveri, skjutsstation, postkontor, telefonstation med telegramexp. samt bankkontor. Industri: Tegelbruk, ägare Hj. Bern, gjuteri och mek. verkstad, ägare F. V. Haker & C:o; Bröderna Anderssons A.-b. Egendomar: Brodda och Näsbyholm 4 km, Olstorp 3 km, Skönabäck 6 km, Svaneholm 3 km och Torsjö 4 km.

SKUTSKÄR (Älvkarleby kommun, Uppsala län). U. G. J. 165 km från Stockholm över Uppsala. Klass 5. Dyrort C. Uppbörd c:a 200,000 kronor. Tjänstgöringstid 16 timmar. Stationsföreståndare G. E. Stuart, f. 23 febr. 1875. Övriga tjänstemän: 1 förste kontorsbiträde, 1 trafikbiträde, 4 stationskarlar och 1 spärrvakt. Underlydande trafikplatser: Upplandsbodarna och Kanalen.

Bruks- och industrisamhälle. Åkerbruks- och skogstrakt med c:a 6,000 inv. Kyrka, skola, skjutsstation, poststation och bankkontor. Avstånd till läkare och apotek 9 km. Industri: Stora Kopparbergs Bergslags sulfit- och sulfatfabriker samt sågverk. Det senare, som arbetar med 19 ramar, anses vara världens största sågverk. — Älvkarleö vattenfall och kraftverk c:a 10 km. — Å stationen förekommer huvudsakligen persontrafik; vagnslasttrafiken dirigeras till Harnäs.

SKYLLBERGS BRUK (Lerbäcks kommun, Örebro län). A. S. L. J. 220 km från Stockholm över Lerbäck och Hallsberg. Dyrort A. Uppbörd c:a 120,000 kronor. Tjänstgöringstid 11 timmar. Stationsföreståndare O. E. Lundvall, f. 13 febr. 1873. Övriga tjänstemän: 3 stationskarlar, 1 konduktör och 1 bromsare. Poststation är förenad med järnvägsstationen.

Bruksssamhälle med c:a 500 inv. Bilstation, handlande och hantverkare. Avstånd till kyrka c:a 5 km. Industri: Skyllbergs järnbruk, Kårbergs spikfabriker och tråddragerier. Egendomar: Bunken och Tjälvesta säteri 2 km.

SKYTTORP (Tensta kommun, Uppsala län). U. G. J. 92 km från Stockholm över Uppsala. Klass 3. Dyrort A. Uppbörd c:a 68,600 kronor. Tjänstgöringstid 14 timmar. Stationsföreståndare A. Ferm, f. 25 maj 1868. Övriga tjänstemän: 2 stationskarlar.

Åkerbruks- och skogstrakt med c:a 1,500 inv. i kommunen. Skola, poststation, telefonstation, handlande och hantverkare. Avstånd till kyrka 7 km, läkare i Uppsala, 26 km. Industri: Torvmosse, tillhörande Upplands Lantmäns torvbolag. Egendomar: Dammen, Golvasta, Jällsta 3 km, Knivsta, Nyvalla, Sätuna 10 km, Södergärde 2 km och Åsby 1 km.

SKYTTS TOMMARP (Västra Tommarps kommun, Malmöhus län). M. T. J. 628 km från Stockholm över Malmö. Klass 1. Dyrort B. Uppbörd c:a 10,000 kronor. Stationsföreståndare O. Berg, f. 26 jan. 1876. Övriga tjänstemän: 1 stationskarl. Poststation är förenad med järnvägsstationen.

Ur Trafikverket museers samlingar - Sveriges Järnvägsmuseum - Trafikverket



SKYLLBERGS BRUK

Åkerbrukstrakt med c:a 250 inv. i kommunen. Kyrka, skola och hantverkare. Avstånd till Malmö 28 km. Egendomar: Ståstorp (5 gårdar) och Söderlid 0.5 km, Tomarp, Västra Tomarp 1 km, Tågarp (6 gårdar) 1 à 2 km och Tågarpsdal 1 km.

SKYTTS VEMMERLÖV (V. Vemmerlövs kommun, Malmöhus län). S. J. III d. 7 ts. 626 km från Stockholm över Malmö. Klass 6. Dyrort A. Uppbörd c:a 30,000 kronor. Tjänstgöringstid 20 timmar. Stationsföreståndare C. Storck, f. 19 okt. 1866. Övriga tjänstemän: 1 trafikbiträde och 1 stationskarl. Poststation är förenad med järnvägsstationen. — Transformatorstation.

Stationssamhälle och åkerbrukstrakt med c:a 500 inv. i kommunen. Kyrka, skola, handlande och hantverkare. Avstånd till Malmö 26 km. Egendomar: Björnshög och Framnäs 3 km, Fredenslund, Mariero och Ådala.

SKÅNES FAGERHULT (Fagerhults kommun, Kristianstads län). S. S. J. 518 km från Stockholm över Värnamo och Nässjö. Klass 2. Dyrort A. Uppbörd c:a 70,400 kronor. Tjänstgöringstid 17 timmar. Stationsföreståndare J. G. Lindblad, f. 23 juli 1876. Övriga tjänstemän: 1 kontorsbiträde och 1 stationskarl. Poststation är förenad med järnvägsstationen.

Industri- och stationssamhälle. Åkerbrukstrakt med c:a 1,500 inv. i kommunen. Kyrka, skola, hotell, pensionat, gästgiveri, skjutsstation, telefonstation med telegramexp. samt bankkontor. Läkare i Markaryd, 13 km. Industri: Stor konfektionsfabrikation, sågverk samt tvenne torvströ- och torvfabriker. Egendomar: Fagerhult, Healt 5 km, Porkenahult och Sandhult 3 km och Smedhult 4 km. — Vita och Svarta sjöarna 3 km.

SKÅRE (Grava kommun, Värmlands län). S. J. II d. 6 ts. 337 km från Stockholm över Laxå. Klass 6. Dyrort B. Uppbörd c:a 50,600 kronor. Tjänstgöringstid 15 timmar. Stationsföreståndare O. Käll, f. 23 febr. 1878. Övriga tjänstemän: 2 stationskarlar. Poststation är förenad med järnvägsstationen.

Ur Trafikverket museers samlingar - Sveriges Järnvägsmuseum - Trafikverket



SKYTTORP

Stationssamhälle med c:a 700 inv. Åkerbrukstrakt. Telefonstation med telegram-exp. och handlande. Avstånd till kyrka 5 km, skola 1 km, läkare och apotek 7 km, Karlstad. Industri: 2 sågverk. Egendomar: Almar, Bryngfjorden, Hertsöga, Hynboholm, Ilandaholm, Kärne, Skåre, Solberg, Trangård och Vänsberg.

SKÅRESTA (Skönberga kommun, Östergötlands län). V. B. 190 km från Stockholm över Norrköping. Trafikplats. Dyrort B. Poststation är förenad med trafikplatsen.

Åkerbrukstrakt med c:a 1,200 inv. i kommunen. Telefonstation, handlande och hantverkare. Avstånd till kyrka c:a 7 km. Läkare i Söderköping, 10 km, till Norrköping 26 km. Industri: Sågar, kvarnar och benstampar. Egendomar: Dyhult Nergård 4 km, Fröberga 1.5 km, Hult, Hälla Storgård 2 km, Skåra, Skåra Krongård och Mellangård, Åskog 2.5 km och Ängen 2 km.

SKÄFTEKÄRR (Böda kommun, Kalmar län). B. B. J. 52 km från Borgholm. Trafikplats. Dyrort A. Uppbörd c:a 3,000 kronor. Föreståndare G. Lantz, f. 7 juli 1893.

Skogstrakt med c:a 1,500 inv. i kommunen. Kyrka, skola, hotell, gästgiveri, skjutsstation, handlande och hantverkare. Postadress: *Böda*. Industri: 2 sågverk.

SKÄLDERHUS (Munkaljungby kommun, Kristianstads län). E. K. J. 575 km från Stockholm över Klippan och Hässleholm. Klass 2. Dyrort A. Uppbörd c:a 30,000 kronor. Tjänstgöringstid 15 timmar. Stationsföreståndare M. Hjelmér, f. 3 april 1878. Poststation är förenad med järnvägsstationen.

Industri- och stationssamhälle. Åkerbruks-, skogs- och bergstrakt med c:a 800 inv. Pensionat, skjutsstation, handlande och hantverkare. Avstånd till kyrka 3 km, skola 1 km. Läkare och apotek 10 km, Ängelholm. Stationen är belägen i nordvästra Skåne med skogsbygden i norr och slättbygden i söder med vackra omgivningar. I söder 1 km Skäldinge gamla herrgård, i öster Sjöborgs vackra egendom med skogar och insjö samt i norr 6 km Rössjöholms herresäte med sin storslagna natur, stora skogar och en mängfald insjöar. Industri: Makadam- och gatstenstillverkning.

Ur Trafikverket museers samlingar - Sveriges Järnvägsmuseum - Trafikverket



SKURUP

SKÄLDERVIKEN (Barkåkra kommun, Kristianstads län). S. J. III d. 8 ts. 672 km från Stockholm över Göteborg. Klass 6. Dyrort B. Uppbörd c:a 55,000 kronor. Tjänstgöringstid 17 timmar. Stationsföreståndare O. H. Hällöf, f. 20 okt. 1876. Övriga tjänstemän: 1 kontorist och 2 stationskarlar; under tiden juni—augusti 3 stationskarlar. Poststation är förenad med järnvägsstationen. — Skäldervikens grusgrop, ett grustag, tillhörigt S. J., lyder under stationen.

Stationssamhälle och åkerbrukstrakt med c:a 600 inv. Skola, hotell, pensionat, telefonstation med telegramexp., handlande och hantverkare. Avstånd till kyrka 3 km, läkare 3 km, Ängelholm. Skälderviken är en livligt besökt badort med vackert läge vid inre delen av Skälderviksbukten med sina härliga sandstränder med barr- och lövskog. Egendomar: Kelliehouse och Käglenäs 4 km, Suntertun 1 km, Persgård och Toftalund 3 km, Valhall 2 km och Övragård 3.5 km. — Under badsäsongen motorslupsförbindelse med Ängelholm.

SKÄLLSÄTER (Järbo kommun, Älvsborgs län). U. L. B. 594 km från Stockholm över Uddevalla. Klass 2. Dyrort A. Uppbörd c:a 34,000 kronor. Stationsföreståndare C. Andersson, f. 27 juli 1881. Övriga tjänstemän: 1 stationskarl. Poststation är förenad med järnvägsstationen. Underlydande trafikplats: Stora Bön.

Stationssamhälle. Åkerbruks- och skogstrakt med c:a 1,000 inv. i kommunen. Skjutsstation, telefonstation, handlande och hantverkare. Avstånd till kyrka och skola 1.5 km, läkare 10 km, Bäckefors; till Uddevalla 51 km. Egendomar: Arnebön 6 km, Berg 4 km, Brandserud 6 km, Gräsäter 2 km, Hult 7 km, Järbo Stom 3 km, Krabbetorp 4 km, Låkön 6 km, Mungärderud 4 km, Nordgården och Nötsäter 3 km, Råberg 4 km, Slättängen 6 km, Sollid och Tvetane 5 km, Töftesäter 3 km och Södra Åsen 5 km.

SKÄNNINGE (Skänninge stad, Östergötlands län). S. J. I d. 3 ts. 252 km från Stockholm över Mjölby och Nyköping. Klass 4 A. Dyrort C. Uppbörd c:a 213,500 kronor. Tjänstgöringstid 20 timmar. Stationsföreståndare C. Lindén, f. 17 juni 1868. Övriga tjänstemän: 3 kontorister,

Ur Trafikverket museers samlingar - Sveriges Järnvägsmuseum - Trafikverket



SKÅRE

1 stationsförman, 5 stationskarlar och 1 omlastare. Underlydande trafikplats: Lycketorp. — Huvudstation för Väderstad—Skänninge—Bränninge järnväg. — Lokstall, vagnvåg, vagnstallar och reparationsverkstad.

Stad med c:a 2,000 inv.

SKÄRALID (Riseberga kommun, Malmöhus län). H. H. J. 592 km från Stockholm över Eslöv. Klass 1. Dyrort A. Uppbörd c:a 21,000 kronor. Tjänstgöringstid 9 ½ timmar. Stationsföreståndare F. O. Alkman, f. 23 juli 1877. Poststation är förenad med järnvägsstationen.

Åkerbrukstrakt med c:a 4,100 inv. i kommunen. Skola, hotell, och handlande. Avstånd till kyrka 7 km, läkare och apotek i Klippan, 14 km, till Eslöv 26 km. Industri: Stenbrott, ägare Hälsingborgs stad. Söderåsen bildar här det bekanta "Skäret", och besökes platsen sommartid mycket av turister. Egendomar: Allarp, Liagården 4 km, Slääröd och Tostarp 3 km.

SKÄRBLACKA (Kullerstads kommun, Östergötlands län). N. Ö. J. 189 km från Stockholm över Kimstad. Klass 5. Dyrort B. Uppbörd c:a 475,000 kronor. Tjänstgöringstid 16 ½ timmar. Stationsföreståndare N. P. A. Persson, f. 21 april 1880. Övriga tjänstemän: 1 stationsskrivare, 2 förste kontorsbiträden och 5 stationskarlar.

Brukssamhälle vid Motala ström. Åkerbruks- och skogstrakt med c:a 1,800 inv. Kyrka, skola, läkare var 14 dag, medicinlådor (3 lägenheter per dag), pensionat, skjutsstation, poststation, telefonstation, bankkontor, handlande och hantverkare. Läkare, apotek och lasarett i Finspong och Norrköping, resp. 17 och 19 km. Industri: Skärblacka och Ljusfors pappersbruk, ägare Fiskeby Fabr.-a.-b. Egendomar: Kullerstad Norrgård och Ribbingsholm 2 km, Skärblacka och Sund.

SKÄRKIND (Skärkinds kommun, Östergötlands län). N. V. H. J. 192 km från Stockholm. Klass 2. Dyrort A. Uppbörd c:a 28,900 kronor. Tjänstgöringstid 16 timmar. Stationsföreståndare Hj. Thyll, f. 26 okt. 1880. Övriga tjänstemän: 1 stationskarl. Poststation är förenad med järnvägsstationen. Underlydande trafikplats: Ekenberg.

© Trafikverket museers samlingar - Sveriges Järnvägsmuseum - Trafikverket



SKÄRKIND

Åkerbrukstrakt med c:a 1,600 inv. i kommunen. Kyrka, skola, skjutsstation, telefonstation, sockenbank, handlande och hantverkare. Läkare i Norrköping och Linköping, 28 resp. 29 km. Egendomar: Nedre och Övre Alvestad 2 km, Augustenhill 6 km, Stora Berga 8 km, Ekenberg 4 km, Fristad 3 km, Frö 5 km, Gulltorp 6 km, Hagelstad 2 km, Hertsberga 5 km, Hestad 2 km, Hässelstad 4 km, Karlslund 5 km, Kvästad 4 km, Kätterstad 3 km, Lunnebjörke 4 km, Mariedal 7 km, Skärkind 0.5 km, Skävid 1 km, Spolstad 7 km, Viggeby 6 km och Åkerby 8 km.

SKÄSTRA (Järvsö kommun, Gävleborgs län). S. J. IV d. 12 ts. 369 km från Stockholm. Klass 6. Dyrort B. Uppbörd c:a 50,000 kronor. Tjänstgöringstid 12 timmar. Stationsföreståndare O. Hägg, f. 17 juni 1877. Övriga tjänstemän: 1 trafikbiträde och 1 stationskarl. Poststation är förenad med järnvägsstationen. Underlydande trafikplats: Edänge.

Stationssamhälle. Åkerbruks-, skogs- och bergstrakt med c:a 800 inv. Skola, handlande och hantverkare. Kyrka, läkare, apotek etc. i Järvsö, 4 km. Industri: Elektr. kvarn, Skästra ångsåg, Skästra tegelbruk och Edeforsens kraftstation. — Platsen naturskönt belägen vid Ljusne älv, med god tillgång till jakt och fiske.

SKÖLDINGE (Sköldinge kommun, Södermanlands län). S. J. I d. 1 ts. 119 km från Stockholm. Klass 5. Dyrort C. Uppbörd c:a 176,000 kronor. Tjänstgöringstid hela dygnet. Stationsföreståndare C. A. Broström, f. 21 maj 1874. Övriga tjänstemän: 1 kontorist, 1 trafikbiträde, 3 stationskarlar, 1 ledningsmästare och 5 ledningsvakter. — Transformatorstation. Dessutom finnes omformarestation för elektrifieringen av stambanan Stockholm—Göteborg.

Stationssamhälle. Åkerbruks- och bergstrakt med c:a 600 inv. Kyrka, skola, folkhögskola, poststation, telefonstation med telegramexp., bankkontor, handlande och hantverkare. Avstånd till läkare 5 km, Flen. Industri: Tegelbruk, snickeribult- och cementfabriker samt Kantorps malmfält, som drives av Boxholms a.-b., med export till England och Tyskland.

SKÖLLERSTA (Sköllersta kommun, Örebro län). N. Ö. J. 195 km från Stockholm över Pålsboda. Klass 3. Dyrort A. Uppbörd c:a 67,000 kronor.

Ur Trafikverket museers samlingar - Sveriges Järnvägsmuseum - Trafikverket



SLITE

Tjänstgöringstid 9 timmar. Stationsföreståndare N. Orre, f. 14 juni 1863. Övriga tjänstemän: 1 förste kontorsbiträde och 2 stationskarlar. Poststation är förenad med järnvägsstationen.

Stationssamhälle och åkerbrukstrakt med c:a 150 inv. Kyrka, skola, tingshus, skjutsstation, telefonstation med telegramexp., bankkontor, handlande och hantverkare. Avstånd till läkare 13 km; till Örebro 21 km. Industri: Elektr. kvarn. Egendomar: Baggerud 1 km, Joganbo 7 km, Kävesta med Örebro läns folkhögskola och lantmanaskola 3 km, Skarbjörka 3 km, Skruke 4 km, Sörby 2.5 km, Ullavi 1 km, Vinala 2 km och Vrana 1 km. — Fornminnen vid Konsta 2 km och Odenbacken 11 km.

SKÖNNARBO (Hällestads kommun, Östergötlands län). N. Ö. J. 220 km från Stockholm över Pålsboda. Klass 1. Dyrort B. Uppbörd c:a 24,800 kronor. Stationsföreståndare K. T. Eriksson, f. 4 jan. 1870. Övriga tjänstemän: 1 bromsare. Poststation är förenad med järnvägsstationen.

Stationssamhälle och åkerbrukstrakt med c:a 4,700 inv. i kommunen. Skola och handlande. Avstånd till kyrka 11 km, till Örebro 64 km och Norrköping 65 km. Industri: Lämneå bruk med tillverkning av maskiner för stålkablar och linor, hissar, gjutgods m. m. Egendomar: Folkström 8 km, Lämneå 4 km och Skönnarbo 6 km.

SKÖVDE (Skövde stad, Skaraborgs län). S. J. II d. 5 ts. 313 km från Stockholm. Klass 1. Dyrort C. Uppbörd c:a 894,700 kronor. Tjänstgöringstid hela dygnet. Stationsföreståndare F. L. Hård af Segerstad, f. 14 sept. 1870. Övriga tjänstemän: 1 förste stationsskrivare, 5 stationsskrivare, 8 kontorister, 2 kontorsbiträden, 4 stationsförmän, 3 trafikbiträden och 34 stationskarlar. Underlydande trafikplatser: Igelstorp och Kungsryd. Övergångsstation för linjerna Skövde—Karlsborg, Skövde—Axvall, Lidköping—Skara—Stenstorp och Västergötland—Göteborg. — Lokomotivstation och transformatorstation.

Stad med c:a 10,000 inv. Industri: Gjuteri och mek. verkstad, A.-b. Pentaverken, cementgjuteri, cementfabrik, 3 kalkbruk och vaddfabrik. I Skövde äro förlagda Göta trängkår, Livregementets husarer och Skaraborgs regemente.

© Trafikverket museers samlingar - Sveriges Järnvägsmuseum - Trafikverket



SLÄTMON

SLITE (Othems kommun, Gotlands län). Sl. R. J. 54 km från Visby över Roma. Klass 2. Dyrort A. Uppbörd c:a 94,000 kronor. Tjänstgöringstid 14 timmar. Stationsföreståndare J. O. S. Lundin, f. 31 juli 1883. Övriga tjänstemän: 1 kontorsbiträde, 1 stationskarl, 1 konduktör och 1 bromsare. Underlydande trafikplatser: Boge och Gane. — Järnvägsförvaltning, lokomotivstation och reparationsverkstad.

Industrisamhälle och åkerbrukstrakt med c:a 1,200 inv. i kommunen. Skola, läkare, apotek, hotell, pensionat, gästgiveri, skjutsstation, poststation, telefonstation med telegramexp. samt bankkontor. Avstånd till kyrka 8 km. Industri: Slite cement- och kalk-a.-b. samt Gotlands kraftverk. — God och väl skyddad hamn på ostkusten av Gotland samt uppehållsstation för närvarande för flygbåtarna emellan Stockholm och Danzig. Tullstation. Båtförbindelse med Visby och övriga gotländska hamnar.

SLOTTSBRON (Eds kommun, Värmlands län). B. J. 374 km från Stockholm över Kil. Stationsföreståndare G. C. Gregorson, f. 23 maj 1873. Underlydande trafikplats: Slottsbrons sågverk.

Bruks- och stationssamhälle med c:a 400 inv. Skola, poststation, bankkontor, handlande och hantverkare. Avstånd till kyrka och läkare 5 km; till Åmål 43 km. Industri: Sulfitfabrik och spritfabrik. Egendomar: Mickelsön 1 km, Strand, Svenskviken och Ås 3 km, Ängbacken 2 km.

SLUTARP (Kinnareds kommun, Skaraborgs län). H. N. & V. C. J. 354 km från Stockholm över Falköping-Ranten. Klass 1. Dyrort A. Uppbörd c:a 40,000 kronor. Tjänstgöringstid 8 ½ timmar. Stationsföreståndare T. Handberg. Poststation är förenad med järnvägsstationen. Underlydande trafikplatser: Rogestorp och Kinnarp.

Stationssamhälle. Åkerbruks-, skogs- och bergstrakt med c:a 200 inv. Kyrka, skola, telefonstation, handlande och hantverkare. Läkare i Falköping, 9 km, till Ulricehamn 37 km. Industri: Elektr. kvarn, mejeri och snickerifabrik. Egendomar: Hallagården 1.5 km och Mönarp 2 km.

Ur Trafikverket Museers samlingar - Sveriges Järnvägsmuseum - Trafikverket



SMEDJEBACKEN

SLÅGARP (Stora Slågarps kommun, Malmöhus län). S. J. III d. 7 ts. 622 km från Stockholm över Nyköping. Trafikplats. Dyrort A. Uppbörd c:a 25,000 kronor. Tjänstgöringstid 17 timmar. Föreståndare O. Hallberg, f. 16 okt. 1876. Övriga tjänstemän: 1 stationskarl. Poststation är förenad med trafikplatsen.

Trafiksamhälle och åkerbrukstrakt med c:a 1,000 inv. Handlande och hantverkare. Avstånd till kyrka och skola 2 km. Läkare i Trälleborg, 9 km. Egendomar: Annedal, Hagalid, Larsbo, Mossarp och Tega 2 km.

SLÄP (Släps kommun, Hallands län). G. S. J. 481 km från Stockholm över Göteborg. Klass 2. Dyrort D. Uppbörd c:a 40,000 kronor. Tjänstgöringstid 12 timmar. Stationsföreståndare J. A. Heine, f. 17 maj 1870. Övriga tjänstemän: 2 stationskarlar. Poststation är förenad med järnvägsstationen. Underlydande trafikplatser: Malevik och Budskär. — Transformatorstation.

Stationssamhälle. Åkerbruks-, skogs- och bergstrakt med c:a 1,600 inv. i kommunen. Kyrka, skola, hotell, pensionat, handlande och hantverkare. Avstånd till Göteborg 23 km. Egendomar: Stora Algusered 0.5 km, Stora Klev, Nötegång, Sannå, Stjärneberg och Särö. — Omgivningen är badort vid västkusten, omedelbart intill Särö. Från stationen utgår billinje till Kungsbacka.

SLÄTMON (Västra Eneby kommun, Östergötlands län). Ö. C. J. 261 km från Stockholm över Linköping. Klass 1. Dyrort A. Uppbörd c:a 20,000 kronor. Tjänstgöringstid 17 timmar. Stationsföreståndare J. A. Blomström, f. 2 jan. 1876. Övriga tjänstemän: 1 stationskarl. Poststation är förenad med järnvägsstationen. Underlydande trafikplats: Kölefors.

Åkerbruks- och skogstrakt med c:a 1,500 inv. i kommunen. Skola, telefonstation, handlande och hantverkare. Avstånd till kyrka 6 km, läkare, apotek, gästgiveri, hotell 10 km, Kisa. Industri: Kvarn och såg i stationens närhet; vid Kölefors kvarn, såg, yxfabrik och vaddfabrik.

© Trafikverket museers samlingar - Sveriges Järnvägsmuseum - Trafikverket



SMEDSTORP

SLÄTTBERG (Leksands kommun, Kopparbergs län). G. D. J. 307 km från Stockholm över Storvik. Klass 7. Dyrort B. Uppbörd c:a 15,000 kronor. Tjänstgöringstid 12 timmar. Stationsföreståndare H. A. Jonsson, f. 14 aug. 1879. Poststation är förenad med järnvägsstationen.

Åkerbruks-, skogs- och bergstrakt med c:a 250 inv. Stationen ligger så gott som ensam, med 3 à 4 byar i omgivningen. Skola och handlande. Avstånd till kyrka 20 km, Leksand. Läkare i Rättvik, 16 km. Industri: 1 km från stationen ligger Brossfors sågverk.

SLÖINGE (Slöinge kommun, Hallands län). S. J. II d. 17 ts. 581 km från Stockholm över Göteborg. Klass 5. Dyrort A. Uppbörd c:a 187,000 kronor. Tjänstgöringstid 20 timmar. Stationsföreståndare J. A. Adelin, f. 13 juni 1866. Övriga tjänstemän: 1 trafikbiträde och 3 stationskarlar. Poststation är förenad med järnvägsstationen. — Växelstation.

Stationssamhälle. Åkerbruks-, skogs- och bergstrakt med c:a 750 inv. Kyrka, skola, hotell, pensionat, gästgiveri, skjutsstation, telefonstation med telegramexp. samt bankkontor. Läkare och aptek i Falkenberg, 15 km. Industri: Större kvarn i stationens närhet. Egendomar: Berte 1 km, Broarp 4 km, Broen 3 km, Hög, Knobesholm 8 km, Oktorp 2 km, Slöinge prästgård 1 km, Språttorp 2 km, Stensjö 11 km, Svenstorp 4 km, Sämb 7 km, Toarp, Ugglarp 9 km, Vastad 3 km, Ågård 2 km, Äskered 6 km och Öinge 7 km. —Strandbad vid Kattegatt, 7 km.

SMEDBY (Dörby kommun, Kalmar län). K. J. 492 km från Stockholm över Sävsjöström och Nässjö. Klass 3. Dyrort A. Uppbörd c:a 64,800 kronor. Tjänstgöringstid 15 timmar. Stationsföreståndare F. Carlström, f. 12 mars 1875. Övriga tjänstemän: 3 stationskarlar. Poststation är förenad med järnvägsstationen.

Stationssamhälle och åkerbrukstrakt med c:a 500 inv. Kyrka, skola, pensionat, skjutsstation, telefonstation med telegramexp., handlande och hantverkare. Industri: Nygärde Tegelbruks-a.-b. med c:a 150 arbetare. Egendomar: Barkestorp 1.5 km, Bo, Dörby 0.5 km, Ebbetorp 1.2 km, Härstorp 3 km, Högalids folkhögskola och lantmannaskola 0.4 km, Ingelstorp 3 km, Karlsfält 6 km, Karlsro 3 km, Kärrstorp 4 km, Perstorp 0.8 km, Smedby, Tingby 1.5 km, Tingbyberg 1.5 km och Ulvs-

Ur Trafikverket museers samlingar - Sveriges Järnvägsmuseum - Trafikverket



SMÅLANDS TABERG

borg 2.2 km. — Jordmånen bördig. Omgivningen naturskön och vacker, varför en hel del pensionerade tjänstemän slagit sig ned här och uppfört egna hem. Avståndet till närmaste stad, Kalmar, endast 7 km, med tåglägenheter varje timme.

SMEDJEBACKEN (Smedjebackens köping, Kopparbergs län). S. W. B. 196 km från Stockholm över Tillberga. Stationsföreståndare A. Schlegel, f. 13 febr. 1885. Underlydande trafikplatser: Vanhäll och Morgårdshammar.

Köping samt bruks- och industrisamhälle. Skogstrakt med c:a 2,500 inv. Kyrka, skola, läkare, apotek, hotell, pensionat, gästgiveri, skjutsstation, postkontor, telefonstation med telegramexp. samt bankkontor. Industri i köpingen: Smedjebackens valsverk (järnbruk), Smedjebackens spisbrödsfabrik och Smedjebackens snickerifabrik; vid Morgårdshammar, 2 km från Smedjebacken: Morgårdshammars mek. verkstad, Nybergs gruvor och Risingsbo bryggeri. — Naturskön trakt vid skog och sjö, 111 m. ö. h. Utmärkt rekreationsort både sommar och vinter.

SMEDSTORP (Smedstorps kommun, Kristianstads län). M. S. J. 634 km från Stockholm över Tomelilla och Eslöv. Klass 3. Dyrort A. Uppbörd c:a 100,000 kronor. Tjänstgöringstid 11 ½ timmar. Stationsföreståndare C. A. G. Löfwall, f. 13 maj 1876. Övriga tjänstemän: 1 kontorsbiträde och 2 stationskarlar.

Municipalsamhälle med c:a 300 inv. Åkerbruks- och skogstrakt med c:a 1,900 inv. i kommunen. Kyrka, skola, hotell, åkare, poststation, telefonstation med telegramexp. samt sparbank. Avstånd till läkare 5 km; till Ystad 30 km och till Simrishamn 16 km. Industri: Cementgjuteri, tunnbinderi, andelsmejeri, svagdricksbryggeri, mek. verkstad och spritfabrik m. m. Egendomar: Elagabro 4 km, Ingelstad 3.5 km, Ingelstads Nygård 6 km, Marietorp 3 km och Smedstorp 1 km.

SMÅLANDS ANNEBERG (Norra Solberga kommun, Jönköpings län). A. O. J. 351 km från Stockholm över Nässjö. Klass 2. Dyrort A. Uppbörd c:a 60,000 kronor. Stationsföreståndare A. Bergström, f. 31 dec. 1881. Poststation är förenad med järnvägsstationen. — Järnvägsförvaltning, lokomotivstation och reparationsverkstad.

Ur Trafikverket museers samlingar - Sveriges Järnvägsmuseum - Trafikverket



SNYTEN

Industrisamhälle. Åkerbruks- och skogstrakt med c:a 2,000 inv. Kyrka, skola, hotell, skjutsstation, telefonstation, handlande och hantverkare. Avstånd till läkare 15 km, till Nässjö 19 km och till Eksjö 17 km. Industri: Annebergs tändsticksfabrik. Egendomar: Glämminge 2 km, Grimsberg 4 km, Gullarp 2 km, Havsvik 4 km, Stora Knapparp 3.5 km, Luttersjö 4 km, Solberga 3.5 km, Vässelda 2 km och Älmeshult 4 km.

SMÅLANDS BURSERYD (Burseryds kommun, Jönköpings län). H. N. & V. C. J. 484 km från Stockholm över Landeryd och Nässjö. Klass 4. Dyrort A. Uppbörd c:a 57,000 kronor. Stationsföreståndare T. S. A. Carlström, f. 13 okt. 1876. Övriga tjänstemän: 1 kontorsbiträde. Poststation är förenad med järnvägsstationen.

Stationssamhälle. Åkerbruks-, skogs- och bergstrakt med c:a 1,400 inv. i kommunen. Kyrka, skola, hotell, pensionat, telefonstation, bankkontor, handlande och hantverkare. Avstånd till Ulricehamn 69 km. Industri: Kraftstation, kvarn och såg, mek. verkstad, snickerifabrik och tråddrageri. Egendomar: Lilla och Stora Götsbo 2 km, Östra Hult 1 km, Klockebol 10 km, Mölneberg och Sandvik 10 km.

SMÅLANDS RYDAHOLM (Rydaholms kommun, Jönköpings län). B. A. J. 438 km från Stockholm över Alvesta. Klass 3. Dyrort A. Uppbörd c:a 96,000 kronor. Stationsföreståndare O. Gustafson, f. 26 sept. 1875. Övriga tjänstemän: 1 stationskarl. Poststation är förenad med järnvägsstationen.

Stationssamhälle. Åkerbruks- och skogstrakt med c:a 3,300 inv. i kommunen. Kyrka, skola, hotell, skjutsstation, telefonstation med telegramexp. samt bankkontor. Avstånd till läkare 20 km, Alvesta; till Värnamo 29 km. Egendomar: Lagmansryd och Tagels herrgård.

SMÅLANDSSTENAR (Villstads kommun, Jönköpings län). H. N. & V. C. J. 455 km från Stockholm över Nässjö. Klass 3. Dyrort A. Stationsföreståndare C. Lindqvist, f. 31 dec. 1873. Poststation är förenad med järnvägsstationen.

Ur Trafikverket museers samlingar - Sveriges Järnvägsmuseum - Trafikverket



SNÄRLE

Industri- och stationssamhälle. Åkerbruks- och skogstrakt med c:a 2,600 inv. i kommunen. Hotell, telefonstation med telegramexp., bankkontor och handlande. Avstånd till kyrka c:a 8 km, till Värnamo 42 km. Industri: Bleckkärlsfabrik, cementgjuteri, mek. verkstäder, möbelfabriker, träförädlingsfabrik, tråddragerier, ångsågar och snickerifabrik. Egendomar: Broddebo med tegelbruk 7 km, Fällinge Ågårdsfors med kvarn och kraftstation 4 km, Högakull 6 km, Isberga 7 km och Rosendal 6 km. — "Smålands stenar" 1.5 km.

SMÅLANDS TABERG (Månsarps kommun, Jönköpings län). H. N. & V. C. J. 388 km från Stockholm över Jönköping. Klass 3. Dyrort B. Uppbörd c:a 75,000 kronor. Stationsföreståndare C. I. E. Wetter, f. 2 maj 1885. Övriga tjänstemän: 1 kontorsbiträde och 1 stationskarl. Dessutom 1 kontorsbiträde och 1 stationskarl i reservtjänst. Poststation är förenad med järnvägsstationen.

Industrisamhälle. Åkerbruks-, skogs- och bergstrakt med c:a 1,500 inv. i kommunen. Kyrka, skola, hotell, pensionat, telefonstation med telegramexp., handlande och hantverkare. Avstånd till läkare 13 km, Jönköping. Industri: Textilfabrik, maskinfabrik, mek. verkstäder, gjuterier, möbel-, snickeri- och verktygsfabriker. Egendomar: Berget, Tahe och Åsa 5 km. — Flahult 3.5 km, Svenska mosskulturföreningens experimentalfält. — Turistort, vintersportort, hög och härlig luft, 343 m. ö. h.

SNAPPAHEM (Väckelsångs kommun, Kronobergs län). V. T. J. 463 km från Stockholm över Växjö och Alvesta. Klass 1. Dyrort A. Uppbörd c:a 10,000 kronor. Tjänstgöringstid 9 ½ timmar. Stationsföreståndare F. A. Dahl. Poststation är förenad med järnvägsstationen.

Åkerbruks- och skogstrakt med c:a 2,400 inv. i kommunen. Avstånd till kyrka c:a 5 km, läkare 18 km, Tingsryd; till Växjö 27 km. Egendom: Lidhem.

SNOGERÖD (Gudmundtorps kommun, Malmöhus län). Ö. S. J. 570 km från Stockholm över Höör. Klass 2. Dyrort A. Uppbörd c:a 16,000

© Trafikverket museers samlingar - Sveriges Järnvägsmuseum - Trafikverket



SONSTORP

kronor. Tjänstgöringstid 9 timmar. Stationsföreståndare O. Berns, f. 24 mars 1867. Övriga tjänstemän: 1 stationskarl. Poststation är förenad med järnvägsstationen.

Åkerbrukstrakt med c:a 100 inv. Kyrka, skola, gästgiveri, skjutsstation, telefonstation med telegramexp., handlande och hantverkare. Avstånd till läkare 13 km, Eslöv, 11 km till Hörby. Egendomar: Bosjöklosters slott, Ebbetorp, Finnhult, Klinta och Kråkarp 2 km, Liljetorp, Lunnarne 1 km, Oregården, Orup, Pugerup 2 km, Snogeröd och Vrangelsborg 3 km.

SNYTEN (Karbennings kommun, Västmanlands län). S. J. I d. 3 ts. 183 km från Stockholm över Krylbo och 155 km över Tillberga. Klass 4 A. Dyrort B. Uppbörd c:a 25,000 kronor. Tjänstgöringstid 16 timmar. Stationsföreståndare A. Hökerberg, f. 30 sept. 1880. Övriga tjänstemän: 2 kontorister och 6 stationskarlar. Poststation är förenad med järnvägsstationen. Underlydande trafikplats: Ombenning. Övergångsstation för linjen Ängelsberg—Kärrgruvan (S. W. B.).

Skogs- och bergstrakt med c:a 1,900 inv. i kommunen. Avstånd till kyrka 6 km, skola 5 km, Högfors. Läkare i Norberg och Fagersta, resp. 10 och 15 km. Egendomar: Annelund 3 km och Snytsbo.

SNÄRLE (Bäckseda kommun, Jönköpings län). K. J. 376 km från Stockholm över Nässjö. Klass 1. Dyrort A. Uppbörd c:a 11,700 kronor. Tjänstgöringstid 8 timmar. Stationsföreståndare J. Danielsson, f. 26 nov. 1884. Poststation är förenad med järnvägsstationen.

Stationssamhälle. Åkerbruks-, skogs- och bergstrakt med c:a 960 inv. i kommunen. Handlande och hantverkare. Avstånd till kyrka 4 km, skola 1 km, läkare och apotek 7 km, Hvetlanda. Industri: Bäckseda koffert- och möbelfabrik, Snärle cementvarufabrik, kvarn och sågverk. Egendomar: Lilla Fagraryd 3 km, Hester, Mjölseryd 7 km, Nygård och Sinnatorp.

SOLBERGA (Norra Solberga kommun, Jönköpings län). S. J. III d. 9 ts. 320 km från Stockholm över Nyköping. Klass 6. Dyrort A. Upp-

© Trafikverket museers samlingar - Sveriges Järnvägsmuseum - Trafikverket



SPÅNGA

börd c:a 52 200 kronor. Tjänstgöringstid 21 timmar. Stationsföreståndare H. S. Lindeberg, f. 10 mars 1879. Övriga tjänstemän: 1 trafikbiträde och 2 stationskarlar. Poststation är förenad med järnvägsstationen.

Industrisamhälle och skogstrakt med c:a 500 inv. Skolor, telefonstation, handlande och hantverkare. Avstånd till kyrka 7 km, läkare och apotek 12 km, Nässjö. Industri: Annebergs tändsticksfabrik 4 km. Egendomar: Glömminge gård 4 km, Gäddeviksholm 6 km och Stumperyd 2 km.

SOLLEBRUNN (Erska kommun, Älvsborgs län). V. G. J. 409 km från Stockholm över Gårdsjö. Klass 3. Dyrort A. Uppbörd c:a 75,000 kronor. Tjänstgöringstid 12 timmar. Stationsföreståndare V. Julius, f. 9 mars 1878. Övriga tjänstemän: 1 kontorsbiträde och 1 stationskarl. Poststation är förenad med järnvägsstationen.

Stationssamhälle. Åkerbruks- och skogstrakt med c:a 300 inv. Kyrka, skola, läkare, apotek, hotell, pensionat, gästgiveri, skjutsstation, telefonstation och bankkontor. Egendomar: Erska Bergsgården och Lantbogården 1 km cch Upplo 8 km. — Grävsnäs ruin 4 km och Kobergs slott 10 km.

SOLLEFTEÅ (Sollefteå stad, Västernorrlands län). S. J. IV d. 11 ts. 660 km från Stockholm. Klass 3. Dyrort F. Uppbörd c:a 575,000 kronor. Tjänstgöringstid 18 timmar. Stationsföreståndare J. P. Pettersson, f. 3 jan. 1867. Övriga tjänstemän: 1 stationsskrivare, 6 kontorister, 2 stationsförmän, 3 trafikbiträden, 15 stationskarlar, 6 tågmästare och 6 konduktörer. Underlydande trafikplats: Hamnspåret vid Djupön. Föreningsstation med Hd. S. J. — Lokomotivstation.

Stad med c:a 2,800 inv. Industri: Sågverk och mek. verkstad. Förläggningsort för Västernorrlands regemente och Norrlands trängkår.

SOLSIDAN (Saltsjöbadens köping, Stockholms län). S. Sn. J. 16 km från Stockholm. Dyrort G. Uppbörd c:a 31,200 kronor. Tjänstgöringstid

© Trafikverket museers samlingar - Sveriges Järnvägsmuseum - Trafikverket



STABBARPS GRUVA

18 timmar. Stationsföreståndare E. G. Sjölund, f. 5 aug. 1889. Övriga tjänstemän: 1 stationskarl.

SOMMEN (Säby kommun, Jönköpings län). S. J. III d. 9 ts. 268 km från Stockholm. Klass 4 A. Dyrort B. Stationsföreståndare C. O. F. S:son Alving, f. 16 jan. 1881. Övriga tjänstemän: 3 kontorister, 1 stationsförman och 5 stationskarlar.

Industrisamhälle med c:a 800 inv. Åkerbruks-, skogs- och bergstrakt. Hotell, pensionat, poststation, telefonstation med telegramexp., handlande och hantverkare. Avstånd till kyrka 17 km, skola 2 km. Läkare i Tranås, 12 km. Industri: Låd- och möbelfabriker. Egendomar: Göteryd 9 km, Häster 2 km, Mossebo 8 km, Rockebron 0.1 km och Stallberga 1 km. — Båtförbindelse med flera platser längs sjön Sommens stränder.

SONSTORP (Hällestads kommun, Östergötlands län). N. Ö. J. 216 km från Stockholm över Kimstad. Klass 2. Dyrort B. Uppbörd c:a 70,000 kronor. Tjänstgöringstid 8 1/2 timmar. Stationsföreståndare R. Freij, f. 9 maj 1874. Övriga tjänstemän: 1 stationskarl. Poststation är förenad med järnvägsstationen. — Växelstation.

Stationssamhälle. Åkerbruks- och skogstrakt med c:a 4,700 inv. i kommunen. Telefonstation, handlande och hantverkare. Avstånd till kyrka 4 km, skolor 2 à 3 km. Läkare i Finspong, 10 km. Industri: Sonstorps bruk 3 km, Igelfors liefabrik 17 km, valskvarn 0.5 km och svagdricksbryggeri 1 km. — Sonstorps slott 3 km och Risinge ödekyrka 20 km.

SPANNARBODA (Fellingsbro kommun, Örebro län). S. J. I d. 3 ts. 251 km från Stockholm över Krylbo. Klass 6. Dyrort A. Uppbörd c:a 20,000 kronor. Tjänstgöringstid 12 timmar. Stationsföreståndare: Vakant. Övriga tjänstemän: 2 stationskarlar. Poststation är förenad med järnvägsstationen.

Åkerbruks- och skogstrakt. Skjutsstation, telefonstation, handlande och hantverkare. Avstånd till kyrka 15 km, skola 4 km, apotek 20 km, Fellingsbro station.

Ur Trafikverket museers samlingar - Sveriges Järnvägsmuseum - Trafikverket



STEHAG

Egendomar: Aspviken 2 km, Björkholmen och Östra Boda 1 km, Djupdalen 3 km, Harpaboda och Herrängen 1 km, Husbacken 2 km, Kåfalla, Luntängen 3 km, Sjölunda 1 km, Villboda 3 km och Östergården 2 km.

SPANNARP (Ausås kommun, Kristianstads län). S. J. III d. 8 ts. 666 km från Stockholm. Klass 6. Dyrort A. Stationsföreståndare C. A. Hallberg, f. 5 mars 1870. Övriga tjänstemän: 1 kontorist och 1 stationskarl. Poststation är förenad med järnvägsstationen. Underlydande trafikplats: Heagård.

Åkerbrukstrakt med c:a 1,500 inv. i kommunen. Skola, telefonstation med telegramexp. och handlande. Avstånd till kyrka c:a 4 km, läkare 7 km, Ängelholm. Egendomar: Bonarp 2 km, Heagården, Härninge, Hörningsfält, Karindal, Kjällsfält 4 km, Målycke, Möllebo, Sjunnagård 3 km, Spannarps gods 2 km, Tvängstorp 3 km, Ugglarp 5 km och Ugglarpsgård 4 km.

SPARREHOLM (Hyltinge kommun, Södermanlands län). S. J. I d. 1 ts. 96 km från Stockholm. Klass 5. Dyrort B. Uppbörd c:a 160,000 kronor. Stationsföreståndare P. V. Blomqvist, f. 8 mars 1863. Övriga tjänstemän: 1 kontorist, 1 trafikbiträde och 4 stationskarlar.

Municipalsamhälle och åkerbrukstrakt med c:a 900 inv. Kyrka, skola, skjutsstation, postexpedition, telefonstation med telegramexp., bankkontor, handlande och hantverkare. Avstånd till apotek och läkare 9 km. Industri: Snickerifabrik och ångsågar. Egendomar: Berga 8 km, Edeby med tegelbruk och såg 27 km, Djursvik 12 km, Finsta 20 km, Frändesta 13 km, Hassö 12 km, Helgestaby 8 km, Kofta 6 km, Långdunker 4 km, Mälby 16 km, Nysäter 6 km, Oppeby 10 km, Ramsberg 3 km, Rockelstads slott 8 km, Skälbynäs 14 km, Sparreholm 1 km, Starrkärr 14 km, Sund 10 km, Svaläng 7 km, Uddberga 13 km, Ulvsund 14 km, Ullaberg 14 km, Valsund 8 km, Vibyholm fideikommiss 12 km och Ädö 9 km.

SPARRSÄTRA (Sparrsätra kommun, Uppsala län). S. W. B. 82 km från Stockholm över Enköping. Stationsföreståndare K. E. Hellman, f. 12 aug. 1877. Underlydande trafikplats: Vårfru.

Ur Trafikverket museers samlingar - Sveriges Järnvägsmuseum - Trafikverket



STENSTORP

Åkerbruks-, skogs- och bergstrakt med c:a 720 inv. i kommunen. Kyrka, skola, poststation, telefonstation, handlande och hantverkare. Läkare i Enköping, 8 km. Industri: Mejeri, ångsåg, hyvleri och gröpkvarn, Lådö, 0.5 km.

SPERLINGSHOLM (Enslövs kommun, Hallands län). H. N. & V. C. J. 523 km från Stockholm över Nässjö. Klass 1. Dyrort B. Uppbörd c:a 31,500 kronor. Stationsföreståndare O. H. Suhr, f. 6 dec. 1884. Poststation är förenad med järnvägsstationen.

Åkerbruks-, skogs- och bergstrakt med c:a 3,700 inv. i kommunen. Avstånd till kyrka c:a 5 km. Läkare m. m. i Halmstad, 5 km. Industri: Elektr.-verk och kvarn. Egendomar: Arlösa 2.5 km, Nygård och Sperlingsholm 1 km.

SPJUTSBYGD (Rödeby kommun, Blekinge län). C. W. J. 531 km från Stockholm över Karlskrona och Växjö. Klass 2. Dyrort A. Stationsföreståndare H. Österlund, f. 25 jan. 1891. Poststation är förenad med järnvägsstationen.

Åkerbruks-, skogs- och bergstrakt med c:a 4,000 inv. i kommunen. Telefonstation med telegramexp., handlande och hantverkare. Avstånd till kyrka c:a 6 km. Läkare i Karlskrona, 19 km. Industri: Kvarnar och sågar.

SPJUTSTORP (Spjutstorps kommun, Kristianstads län). Y. B. J. 604 km från Stockholm över Brösarp och Hästveda. Klass 1. Dyrort A. Uppbörd c:a 30,000 kronor. Tjänstgöringstid 9 timmar. Stationsföreståndare H. Olsson, f. 26 aug. 1867. Övriga tjänstemän: 1 stationskarl. Poststation är förenad med järnvägsstationen.

Stationssamhälle och åkerbrukstrakt med c:a 800 inv. i kommunen. Kyrka, skola, telefonstation med telegramexp., handlande och hantverkare. Avstånd till läkare 6 km, Tomelilla. Egendomar: Annelund, Hedeberga och Hedenborg 2 km samt Helenedal 3 km.

SPRÄNGSVIKEN (Gudmundrå kommun, Västernorrlands län). Hd. S. J. 726 km från Stockholm över Sollefteå. Klass 3. Dyrort C. Upp-

© Trafikverket museers samlingar - Sveriges Järnvägsmuseum - Trafikverket



STIDSVÄG

börd c:a 105,000 kronor. Tjänstgöringstid 13 timmar. Stationsföreståndare P. A. Kåhrström, f. 10 april 1870. Övriga tjänstemän: 1 kontorsbiträde och 1 stationskarl. Poststation är förenad med järnvägsstationen. Underlydande trafikplats: Strömnäs.

Industrisamhälle och åkerbrukstrakt med c:a 1,500 inv. Skola, telefonstation med telegramexp., handlande och hantverkare. Avstånd till kyrka och läkare 10 km, Kramfors. Industri: Nensjö cellulosafabrik med c:a 200 arbetare.

SPÅNGA (Spånga kommun, Stockholms län). S. W. B. 11 km från Stockholm. Stationsföreståndare C. F. Blomgren, f. 1 febr. 1880. Underlydande trafikplats: Bromsten. Övergångsstation för linjen Spånga—Hässelby villastad.

Municipalsamhälle och åkerbrukstrakt med c:a 2,500 inv. Kyrka, skola, läkare, poststation, telefonstation med telegramexp., handlande och hantverkare. Egendomar: Hässelby slott 5 km, Lunda och Nälsta 2 km, Skälby 5 km och Värsta 1 km.

SPÅNGENÄS (Tuna kommun, Kalmar län). N. V. H. J. 330 km från Stockholm över Vimmerby och Linköping. Klass 2. Dyrort A. Uppbörd c:a 18,000 kronor. Tjänstgöringstid 8 timmar. Stationsföreståndare I. Mansfeld, f. 31 maj 1890. Övriga tjänstemän: 1 stationskarl, 1 konduktör och 1 bromsare. Poststation är förenad med järnvägsstationen. Underlydande trafikplatser: Hällerum, Vassemåla, Slättfall och Vinketomta. Övergångsstation för linjen Vimmerby—Spångenäs. — Lokomotivstation.

Stationssamhälle med c:a 75 inv. Åkerbruks- och skogstrakt. Skola, skjutsstation, bilstation, handlande och hantverkare. Avstånd till kyrka 4 km. Läkare och apotek i Vimmerby, 18 km. Egendom: Malmgrava.

SPÖLAND (Vännäs kommun, Västerbottens län). S. J. V d. 14 ts. 863 km från Stockholm. Klass 6. Dyrort C. Uppbörd c:a 96,000 kronor. Tjänstgöringstid 12 timmar. Stationsföreståndare J. H. Schiller, f.

Ur Trafikverket museers samlingar - Sveriges Järnvägsmuseum - Trafikverket

2 aug. 1873. Övriga tjänstemän: 2 stationskarlar. Poststation är förenad med järnvägsstationen. Underlydande trafikplats: Gubböle.

Stationssamhälle. Åkerbruks-, skogs- och bergstrakt. Kyrka, skola, telefonstation med telegramexp., handlande och hantverkare. Läkare i Umeå, 25 km. Industri: Sko- och läderfabrik, såg, snickeri- och möbelfabrik, elektr. kvarn och mejeri. — Västerbottens läns lantbruksskola i Brattby.

STABBARPS GRUVA (Trollenäs kommun, Malmöhus län). H. H. J. 569 km från Stockholm över Eslöv. Trafikplats. Dyrort A. Uppbörd c:a 8,000 kronor. Tjänstgöringstid 9 timmar. Föreståndare J. Johanson, f. 4 mars 1869. Poststation är förenad med trafikplatsen.

Industrisamhälle och åkerbrukstrakt med c:a 200 inv. Skola, handlande och hantverkare. Läkare i Eslöv, 3 km; till Hälsingborg 72 km. Industri: Höganäs-Billesholms a.-b. har här gruva för brytning av eldfast och klinkorlera jämte fabrik, där förut tillverkats tegel samt taktegel, såväl glacerat som oglacerat. Driften ligger nere för närvarande.

STAFFANSTORP (Brågarps kommun, Malmöhus län). L. L. T. J. 591 km från Stockholm över Lund. Klass 5. Dyrort A. Uppbörd c:a 222,700 kronor. Tjänstgöringstid 15½ timmar. Stationsföreståndare N. A. Delin, f. 31 okt. 1864. Övriga tjänstemän: 1 stationsskrivare, 2 kontorsbiträden, 1 stationskarlsförman och 6 stationskarlar. Poststation är förenad med järnvägsstationen. Övergångsstation för Malmö—Simrishamns järnväg.

Stationssamhälle och åkerbrukstrakt med c:a 500 inv. i kommunen. Kyrka, skola, hotell, pensionat, telefonstation, handlande och hantverkare. Avstånd till läkare 8 km, Lund. Industri: Råsockerfabrik. Egendomar: Borggård, Gullåkra och Stanstorp 1 km, Torreberga 3 km. — Bjällerups kyrka 5 km och Klågerups slott 7 km. — Under år 1924 passerades stationen av 10,061 tåg eller i medeltal 28 per dag och avsändes, utom övergångsgods, 18,135 ton gods, styckegods och vagnslastgods tillsammans, samt ankom, utom övergångsgods, 49,576 ton gods, styckegods och vagnslastgods tillsammans.

STAVRE (Revsunds kommun, Jämtlands län). S. J. IV d. 10 ts. 526 km från Stockholm över Bräcke och Krylbo. Klass 6. Dyrort B. Tjänstgöringstid 16 timmar. Stationsföreståndare O. F. Rosén, f. 20 april 1872. Övriga tjänstemän: 1 trafikbiträde och 1 stationskarl. Poststation är förenad med järnvägsstationen.

Industri- och stationssamhälle. Skogs- och bergstrakt med c:a 700 inv. Skola, telefonstation med telegramexp., handlande och hantverkare. Avstånd till kyrka och läkare 11 km, Bräcke. Industri: Sågverk. Egendomar: Ammer, Bodsjölandet, Gåsböle, Mälgåsen, Nor och Rind. — Gällö skans 7 km.

STAVREVIKEN (Hässjö kommun, Västernorrlands län). O. K. B. 608 km från Stockholm över Sundsvall. Klass 1. Dyrort C. Stationsföreståndare V. B. Bertram. Övriga tjänstemän: 1 stationskarl.

Åkerbruks-, skogs- och bergstrakt med c:a 4,000 inv. i kommunen. Poststation, telefonstation med telegramexp. samt bankkontor. Avstånd till kyrka c:a 5 km; till Härnösand 39 km och till Sundsvall 27 km. Industri: Elektricitetsverk. Egendomar: Fjäl, Lögdö och Torsboda.

Ur Trafikverket museers samlingar - Sveriges Järnvägsmuseum - Trafikverket

STAVSJÖ (Kila kommun, Södermanlands län). S. J. I d. 16 ts. 139 km från Stockholm. Klass 6. Dyrort B. Uppbörd c:a 60,000 kronor. Tjänstgöringstid 14 timmar. Stationsföreståndare A. Rosén, f. 20 jan. 1871. Övriga tjänstemän: 2 stationskarlar. Poststation är förenad med järnvägsstationen.

Åkerbruks-, skogs- och bergstrakt med c:a 2,500 inv. i kommunen. Handlande. Avstånd till kyrka, skola och läkare 6 km, Krokek; till Nyköping 34 km.

STAVSJÖBRUK (Kila kommun, Södermanlands län). Stavsjö Jv. 142 km från Stockholm över Stavsjö. Dyrort B. Stationsföreståndare G. Ericson. Poststation är förenad med järnvägsstationen. — Järnvägsförvaltning.

Åkerbruks-, skogs- och bergstrakt med c:a 2,500 inv. i kommunen. Handlande. Industri: Stavsjö gjuteri och mek. verkstad.

STEHAG (Stehags kommun, Malmöhus län). S. J. III d. 7 ts. 556 km från Stockholm över Nyköping. Klass 5. Dyrort A. Uppbörd c:a 98,000 kronor. Tjänstgöringstid 18 timmar. Stationsföreståndare G. I. Andersson, f. 14 dec. 1877. Övriga tjänstemän: 1 kontorist, 1 trafikbiträde och 2 stationskarlar. Underlydande trafikplats: Bosarp.

Stationssamhälle. Åkerbruks- och skogstrakt med c:a 1,500 inv. i kommunen. Kyrka, skola, hotell, pensionat, bilstation, poststation, telefonstation med telegramexp., handlande och hantverkare. Läkare i Eslöv och Höör, 10 km. Torvindustri: C:a 400 vagnar torv lastas per år. Egendomar: Blegel 2 km, Fairyhill 3 km, Gustafslund 5 km, Hallaskog 14 km, Hassleborg 3 km, Hasslegård 2 km, Ränneholm 5 km, Stehagsgården 2 km, Vedelsbäck 1 km, Vittseröd 7 km och Värlingegård 2 km.

STENBACKEN (Jukkasjärvi kommun, Norrbottens län). S. J. V d. 15 ts. 1,474 km från Stockholm. Klass 6. Dyrort F. Uppbörd c:a 12,000 kronor. Tjänstgöringstid 20 timmar. Stationsföreståndare J. A. Johanson, f. 12 jan. 1876. Övriga tjänstemän: 1 trafikbiträde och 1 stationskarl. Poststation är förenad med järnvägsstationen.

Stationssamhälle och bergstrakt. Avstånd till kyrka och läkare 61 km, Kiruna, skola 32 km, Abisko. — Stationen ligger vid Torneträsk nedanför Luopakta fjäll.

STENKULLEN (Lerums kommun, Älvsborgs län). S. J. II d. 4 ts. 434 km från Stockholm över Laxå. Klass 5. Dyrort C. Uppbörd c:a 87,500 kronor. Tjänstgöringstid 17 timmar. Stationsföreståndare E. W. Söderberg, f. 11 jan. 1872. Övriga tjänstemän: 1 trafikbiträde och 2 stationskarlar.

Stationssamhälle. Åkerbruks-, skogs- och bergstrakt med c:a 1,000 inv. Skola, pensionat, poststation, telefonstation, handlande och hantverkare. Avstånd till kyrka 3 km, till Göteborg 24 km. Industri: Hedefors väveribolag 2 km samt Hillefors grynkvarn och Britanniafabriks-a.-b. Egendomar: Alehöjd, Hundstugan, Ölslanda och Ölslanda Skattegård. — Nääs slott och slöjdseminarium 7 km.

STENSBO (Grangärde kommun, Kopparbergs län). S. W. B. 229 km från Stockholm. Stationsföreståndare P. I. Svensson, f. 31 okt. 1885. Poststation är förenad med järnvägsstationen. Underlydande trafikplatser: Sörvik och Lekomberg.

© Trafikverket museers samlingar - Sveriges Järnvägsmuseum - Trafikverket



STIGTOMTA

Åkerbruks-, skogs- och bergstrakt. Skola, läkare, apotek etc. 4 km, Grangärde. Egendom: Stensbo.

STENSJÖN (Björkö kommun, Jönköpings län). K. J. 344 km från Stockholm över Nässjö. Klass 1. Dyrort A. Uppbörd c:a 20,300 kronor. Tjänstgöringstid 8 timmar. Stationsföreståndare J. Hultqvist, f. 6 mars 1884. Övriga tjänstemän: 1 stationskarl. Poststation är förenad med järnvägsstationen.

Stationssamhälle med c:a 200 inv. Åkerbruks-, skogs- och bergstrakt. Skola, telefonstation, handlande och hantverkare. Avstånd till kyrka c:a 10 km. Läkare och apotek i Nässjö, 12 km. Egendomar: Holmen 2 km, Hårdanäs 5 km och Hällevad. — Samhällets läge å småländska höglandet, 225 m. ö. h. intill den naturskköna sjön Nömmen med tilltalande omgivningar, gör det synnerligen lämpligt till boningsort för pensionärer m. fl.

STENSTORP (Stenstorps kommun, Skaraborgs län). S. J. II d. 5 ts. 329 km från Stockholm. Klass 3. Dyrort B. Uppbörd c:a 178,000 kronor. Tjänstgöringstid hela dygnet. Stationsföreståndare C. G. Sandberg, f. 20 jan. 1873. Övriga tjänstemän: 1 förste stationsskrivare, 1 stationsskrivare, 3 förste kontorister, 2 kontorister, 2 stationsförmän, 3 trafikbiträden, 19 stationskarlar och 12 omlastare. Övergångsstation för linjerna Stenstorp—Hjo och Stenstorp—Skara—Lidköping.

Municipalsamhälle och åkerbrukstrakt med c:a 1,000 inv. i kommunen. Kyrka, skola, hotell, pensionat, skjutsstation, postkontor, telefonstation med telegramexp. samt bankkontor. Läkare och apotek i Skövde och Falköping-Ranten, 16 resp. 15 km. Egendomar: Krackgården med Skaraborgs läns folkhögskola och Nolheden 5 km. — Ån Pösan flyter genom samhället. C:a 1 timmes väg till Billingen, för övrigt mycket kuperad terräng.

STENUNGSSUND (Norums kommun, Göteborgs och Bohus län). S. J. II d. 17 ts. 502 km från Stockholm. Klass 5. Dyrort D. Stationsföreståndare C. R. Johanson, f. 21 jan. 1870. Övriga tjänstemän: 1 trafikbiträde och 1 stationskarl. Underlydande trafikplats: Ödsmål.

© Trafikverket/Museets samlingar - Sveriges Järnvägsmuseum - Trafikverket

Municipalsamhälle och badort. Åkerbruks- och bergstrakt med c:a 200 inv. Hotell, pensionat, postkontor, telefonstation med telegramexp., bankkontor, handlande och hantverkare. Avstånd till kyrka c:a 5 km. Industri: Båtvarv. Egendomar: Högenorum, Kåkenäs, Nösnäs, Stenung, Stenung Mellangård, Stenung Västergård, Strandnorum och Vikhem. — Stenungsö badort är belägen på en ö i Hacköfjorden; ångbåtsförbindelse med ön från brygga, belägen 5 min. från stationen. 20 min. båtfärd till ön Orust.

STIDSVIG (Östra Ljungby kommun, Kristianstads län). S. S. J. 572 km från Stockholm över Hässleholm, Klippan och Östra Ljungby. Klass 2. Dyrort A. Uppbörd c:a 133,900 kronor. Tjänstgöringstid 14 timmar. Stationsföreståndare D. M. Carlsson, f. 24 okt. 1883. Övriga tjänstemän: 1 stationskarl. Poststation är förenad med järnvägsstationen.

Industri- och stationssamhälle. Åkerbruks-, skogs- och bergstrakt med c:a 200 inv. Handlande och hantverkare. Avstånd till kyrka 4 km, skola resp. 0.5 och 2 km, läkare och apotek 14 km. Industri: Benmjöls- och limfabriker. Egendomar: Hallgården 0.5 km och Kopparmöllan 1 km.

STIGTOMTA (Stigtomta kommun, Södermanlands län). O. F. W. J. 119 km från Stockholm över Nyköping. Klass 2. Dyrort B. Uppbörd c:a 63,500 kronor. Tjänstgöringstid 13 timmar. Stationsföreståndare A. Mattsson, f. 8 april 1881. Övriga tjänstemän: 1 stationskarlsförman och 2 stationskarlar.

Stationssamhälle. Åkerbruks- och skogstrakt med c:a 1,000 inv. Kyrka, skola, pensionat, gästgiveri, skjutsstation, poststation, telefonstation med telegramexp., handlande och hantverkare. Avstånd till Nyköping 13 km. Egendomar: Bondeby, Brink, Bråttninge och Bärsta 3 km, Drögsta 5 km, Ene 6 km, Harsta 3 km, Helgesta och Hormesta 5 km, Kjulsta 6 km, Rogsta 3 km, Rällinge 5 km, Skåra 4 km, Toresta 5 km, Tängsta 3 km, Valinge 11 km, Vik 6 km, Århammar 7 km och Åsby 2 km.

STJÄRNHOLM (St. Nikolai kommun, Södermanlands län). O. F. W. J. 113 km från Stockholm över Nyköping. Klass 1. Dyrort B. Uppbörd c:a 9,000 kronor. Tjänstgöringstid 17 timmar. Stationsföreståndare J. E. Karlsson, f. 18 juni 1878. Övriga tjänstemän: 1 stationskarl. Poststation är förenad med järnvägsstationen. — Växelstation.

Åkerbruks- och skogstrakt. Kapell, skola och handlande. 5 km till Oxelösund och 8 km till Nyköping. Egendomar: Basstorp, Lilla och Stora Djursvik 2 km, Hult 3 km, Lilla Emtnäs och Stjärnholm.

STJÄRNHOV (Gryts kommun, Södermanlands län). S. J. I d. 1 ts. 84 km från Stockholm. Klass 5. Dyrort B. Stationsföreståndare F. A. Hellberg, f. 8 april 1864. Övriga tjänstemän: 1 kontorist, 1 trafikbiträde och 2 stationskarlar.

Åkerbruks- och skogstrakt med c:a 1,600 inv. i kommunen. Poststation, telefonstation, handlande och hantverkare. Avstånd till kyrka 3 km, skola 1 km. Läkare och apotek i Gnesta, 18 km. Egendomar: Boxtorp 5 km, Fastmyra 3 km, Graneberg 2.5 km, Herrökna 5 km, Hässelby 10 km, Högtorp 5 km, Jordanstorp och Jättna 5 km, Kofta, Pungsund 7 km, Rosund 4 km, Solberga 2 km, Stjärnhof 1 km och Öllösa 8 km.

Ur Trafikverket museers samlingar - Sveriges Järnvägsmuseum - Trafikverket

STJÄRNSFORS (Norra Råda kommun, Värmlands län). N. Kl. J. 417 km från Stockholm över Karlstad Östra. Klass 1. Dyrort B. Uppbörd c:a 35,000 kronor. Tjänstgöringstid 7½ timmar. Stationsföreståndare V. Nilsson, f. 26 febr. 1888. Övriga tjänstemän: 1 stationskarl.

Stationssamhälle. Åkerbruks-, skogs- och bergstrakt med c:a 300 inv. Skola, handlande och hantverkare. Avstånd till kyrka 5 km, läkare, apotek och hotell 2 km, Uddeholm, telefonstation 5 km. Industri: Uddeholms a.-b:s kolugnar. Postadress: *Uddeholm.*

STJÄRNSUND (Husby kommun, Kopparbergs län). B. L. J. 206 km från Stockholm över Byvalla. Klass 4. Dyrort B. Uppbörd c:a 185,000 kronor. Stationsföreståndare T. Schröder, f. 3 dec. 1880. Övriga tjänstemän: 1 stationskarl. Poststation är förenad med järnvägsstationen. Underlydande trafikplatser: Rörshyttan och Villingen.

Brukssamhälle. Åkerbruks-, skogs- och bergstrakt med c:a 1,000 inv. Kyrka, skola, pensionat, gästgiveri, skjutsstation, telefonstation, handlande och hantverkare. Läkare, apotek och bankkontor i Långshyttan, 10 km. Industri: Stjärnsunds bruk, tillhörande Klosters a.-b., Långshyttan, med plåt-, tråd-, stångjärns- och borrstålsvalsverk. Egendom: Klosters herrgård, 10 km.

STOCKARYD (Stockaryds kommun, Jönköpings län). S. J. III d. 9 ts. 371 km från Stockholm. Klass 5. Dyrort A. Uppbörd c:a 138,000 kronor. Tjänstgöringstid 21 timmar. Stationsföreståndare N. Th. Servin, f. 18 aug. 1865. Övriga tjänstemän: 1 kontorist, 1 trafikbiträde och 4 stationskarlar.

Stationssamhälle och skogstrakt med c:a 600 inv. Kyrka, skola, hotell, pensionat, gästgiveri, skjutsstation, poststation, telefonstation och bankkontor. Läkare och apotek i Vrigstad, 9 km; till Nässjö 39 km. Industri: 2 pinnstolsfabriker, 2 torvströfabriker, sågverk och trävaruaffärer, vilka drivas i större skala. Stor tillförsel av kött- och fläskvaror, vilka försändas till Stockholm och Norrland. Egendomar: Bodaryd 3 km, Brohult 10 km, Norrgård 2 km, Notholma 4 km, Nässja, Ormestorp 2 km och Stockaryd Norregård. — Hjälmseryds kyrkoruin 5 km.

STOCKHOLM CENTRAL. S. J. I d. Stockholms ts. Överinspektorsstation. Dyrort G. Uppbörd c:a 15,000,000 kronor. Tjänstgöringstid hela dygnet. Överinspektor P. G. J. Moberg, f. 16 aug. 1872. Övriga tjänstemän: 4 expeditionsföreståndare, 1 underinspektor, 9 förste stationsskrivare, 29 stationsskrivare, 1 förste telegrafist, 23 förste kontorister, 55 kontorister, 3 bangårdsmästare, 29 stationsförmän, 56 trafikbiträden, 3 förste portvakter, 259 stationskarlar, 2 elever samt följande kvinnliga: 2 kansliskrivare, 25 kontorsbiträden och 19 effektvårdare. Dessutom 39 tågmästare och 52 konduktörer. Summa 613 personer. — Kungl. järnvägsstyrelsen med dess byråer och kontor, distriktsförvaltning, 1:a bansektionen, Stockholms, 1:a och 2:a trafiksektionerna samt 1:a och 2:a maskinsektionerna (vid Hagalund).

Stockholm—Västerås—Bergslagernas järnvägsförvaltning och trafikledning.

För närvarande äga stora ombyggnader rum å Centralstationen. Dessa påbörjades hösten 1924 och beräknas vara slutförda under loppet av år 1927. Den nya vänthallens (den största i Sverige) mått bliva: längd 118 m. och bredd 23 m. Plattformsytorna komma att omfatta c:a 20,000 m² och plattformskantens längd blir omkring 5,000 m.

Ur Trafikverket museers samlingar - Sveriges Järnvägsmuseum - Trafikverket



STOCKHOLM CENTRAL

Vid stationen dirigeras i medeltal 230 tåg pr dag. — Avsända och emottagna expeditoner av frakt- och ilgods 1 juli 24—30 juni 25 utgjorde 1,227,141, antal försålda biljetter under samma tid 1,963,409 och antal resgodsexpeditioner likaledes under angivna tid 446,071. För tiden 1 sept. 25—31 aug. 26 utgjorde antalet avsända expeditioner av frakt- och ilgods c:a 200,000 mer än under tiden 1 juli 24—30 juni 25.

Landets huvudstad med c:a 500,000 inv.

Bland storindustrier i Stockholm och dess närmaste omgivning märkas: Herrängs Gruv a.-b.; A.-b. Svenska Spiralfabriken, spiralfjädrar, möbelresår m. m.; A.-b. Ferrolegeringar, Nya Metall- och Maskin a.-b., A.-b. Gustavsbergs Fabriksintressenter (Gustavsberg); A.-b. Karta & Oaxens Kalkbruk; A.-b. Mälardalens Tegelbruk; A.-b. Archimedes, tillv. av bensin- och spritmotorer och träbearbetningsmaskiner; A.-b. Atlas Diesel, tillv. av Dieselmotorer, pumpar, sprutor, pneumatiska bergborrmaskiner o. d.; J. & C. G. Bolinders Mek. Verkstads a.-b., tillv. av fotogen- och oljemotorer, ångmaskiner, ångpannor, kaminer och spisar; A.-b. Avancemotorer; A.-b. de Lavals Ångturbin, tillv. av fotogen- och oljemotorer, ångmaskiner och pumpar; A.-b. Vaporackumulator, anläggningar av ångackumulatorer; A.-b. Wiklunds Maskin- & Velocipedfabrik och Velociped a.-b. Lundblad; Bergsunds Mek. Verkstads Nya a.-b., A.-b. Finnboda Varv och Södra Varvets Nya a.-b.; Aug. Hoffmans Pianofabriks a.-b. och C. J. Svahnqvists Pianofabrik; Ahlberg & Ohlssons Instrument a.-b., tillv. av mässingsinstrument; A.-b. Stille-Werner och Kirurgiska Instrument Fabriks a.-b., tillv. av kirurgiska och medicinska instrument; Instrumentfabriks a.-b., tillv. av optiska, nautiska och hydrografiska instrument; A.-b. Nordiska Armaturfabrikerna, Adolf Kihlströms Manometerfabrik och Svenska Manometerfabriken, tillv. av manometrar, pyrometrar, vakuummetrar etc.; Rudolph Grave, tillv. av termometrar; Fabriks a.-b. Haldataxametern, taxametrar; A.-b. Gasmätare, gasmätare; A.-b. Mackmeter (Midsommarkransen), tillv. av vätskemätare och plåtradiatorer; Luth & Roséns Elektriska a.-b., tillv. inom starkströmsindustrien; A.-b. Lux, kylskåp och elektr. dammsugare, A.-b. Elevator, hissar och mätinstrument; Järhns Elektr. a.-b., röntgen m. fl. medicinska apparater; Allmänna Telefon a.-b. L. M. Ericsson, telefon-, telegraf- och signalmateriel samt ställverksanläggningar; Svenska Radio a.-b., tillv. av radiomateriel; Fabriks a.-b. Eris, tillv. av elektr. kablar och ledningar; A.-b. Elektraverken, glödlampsfabrikation; Svenska Ackumulator a.-b. Jungner, "Nife-ackumulatorer"; Ackumulatorfabriks a.-b. Tudor; Nya Elektriska a.-b. Volta och Elektriska a.-b. Helios, värme- och kokapparater; A.-b. Arvid Böhlmarks Lampfabrik, tillv. av belysningsmateriel; J. H. Tidbeck, metallduksvaror; A.-b. Primus, tillv. av fotogenkök och lödlampor;

© Trafikverket museers samlingar - Sveriges Järnvägsmuseum - Trafikverket



STOCKHOLM NORRA

STOCKHOLM NORRA (vid Solnavägen). S. J. I d. Stockholms ts. Klass 1 B. Stationsföreståndare P. Grönqvist, f. 24 febr. 1882. Övriga tjänstemän: 2 expeditionsföreståndare, 3 förste stationsskrivare, 10 stationsskrivare, 5 förste kontorister, 28 kontorister, 2 kontorsbiträden, 3 bangårdsmästare, 13 stationsförmän, 49 trafikbiträden och 143 stationskarlar. — Stationen ombesörjer den lokala trafiken till och från S. W. B. enligt särskild överenskommelse.

Under tiden 1 juli 24—30 juni 25 är från stationen avsänt 24,553 ton vagnslastgods och 60,592 ton styckegods samt ankommet 106,686 ton vagnslastgods och 72,901 ton styckegods. Därjämte ombesörjes ett avsevärt omlastningsarbete av styckegods.

A.-b. Radius och Sieverts Lödlampfabrik; A.-b. Nordiska Kompaniet, tillv. av belysningsarmatur, herr- och damkonfektionsutstyrslar m. m.; Axel Sjögren & C:o a.-b. P. A. Sjögren, armaturtillv. och entreprenadsverksamhet i värme- och sanitetsbranschen; A.-b. Svenska Kapsylfabriken, tillv. av kapsyler och tuber; Metallfabriks a.-b. C. G. Sporrong & C:o, tillv. av medaljer, föreningsmärken och knappar; A.-b. P. A. Norstedt & Söner, boktryckeri och stilgjuteri; Erik Petterssons Stilgjuteri; Herman Bergmans Konstgjuteri a.-b. och Otto Meyers konst-, metall- och zinkgjuteri; A.-b. Schreuder & Olssons tenngjuteri; Stockholms Galvaniseringsfabriks a.-b. (Liljeholmen) och Hasselgrens Verkstäder, tunnplåtsarbeten; A.-b. Separator, med svenska dotterbolag, sysselsättande över 3,500 arbetare, A.-b. Baltic, A.-b. Pump-Separator och A.-b. Atsaseparator; J. Isaksson & C:o, maskiner för kvarnindustri och kassaskåp; A.-b. Göranssons Mek. Verkstad, maskiner för bryggeriindustrien; A.-b. Gerh. Arehns Mek. Verkstad, maskiner för tändsticks- och tobaksindustrien, de sistnämnda maskinerna tillv. även av A.-b. Formator; Svenska a.-b. Gasaccumulator, tillv. av signalapparater m. m.; Luth & Roséns Elektr. a.-b., hiss-, lyft- och transportanordningar av olika slag, pumpar, sprutor samt kylmaskiner; Nya a.-b. Henrikssons Motor & Sprutfabrik och Allmänna Brandredskapsaffären (E. Bergström & C:o) pumpar, sprutor o. dyl.: A.-b. Arctic, kylapparater; A.-b. Per Persson, väv- och stickmaskiner, A.-b. Facit, räknemaskiner; Stockholms Nya Järnsängsfabrik, järnsängar; Värmelednings a.-b. Calor, tvättmaskiner; A.-b. Elevator, A.-b. Nordströms Linbanor och A.-b. Hedlund, tillv. av hiss-, lyft- och

Trafikverket museers samlingar - Sveriges Järnvägsmuseum - Trafikverket



STOCKHOLM STADSGÅRDEN

STOCKHOLM STADSGÅRDEN (Stadsgården 10). S. J. I. d. Stockholms ts. Klass 3. Dyrort G. Uppbörd c:a 706,680 kronor. Tjänstgöringstid hela dygnet. Stationsföreståndare C. L i n d é n, f. 1 febr. 1888. Övriga tjänstemän: 1 förste stationsskrivare, 2 kontorister, 1 bangårdsmästare, 2 stationsförmän, 7 trafikbiträden och 15 stationskarlar. Underlydande trafikplats: Mälarstrands blockpost. Övergångsstation till S. Sn. J. (endast för godstrafik).

Under år 1924 är från stationen avsänt 86,029 ton och ankommet 84,151 ton vagnslastgods. — Stationen är så gott som uteslutande avsedd för sjötrafikens behov, varför densamma i lastnings- och lossningshänseende är indelad i Stadsgården I (= gods till och från Saltsjön) och Stadsgården II (= gods till och från Mälaren). Summa fraktavgifter för under år 1924 vid stationen avsänt och mottaget gods 2,415,000 kronor.

STOCKHOLM STADSGÅRDEN. S. Sn. J. Klass 6. Dyrort G. Uppbörd c:a 625,000 kronor. Tjänstgöringstid 18 ½ timmar. Stationsföreståndare E. T r ä g å r d h, f. 19 okt. 1866. Övriga tjänstemän: 1 förste stationsskrivare, 2 stationsskrivare, 3 kontorsbiträden, 2 stationskarlsförmän, 14 stationskarlar och 9 konduktörer.

Tågen å Stockholm—Saltsjöns järnväg stå i förbindelse med ångfärja mellan Carl XII torg och Stadsgården.

transportanordningar; Svetsningsarbeten utföres av Elektr. Svetsnings a.-b. och svetsningsarbeten tillv. av A.-b. Wex; Sågverksrörelse bedrives av Olsson & Rosenlunds a.-b. och Lundqvist & Huddéns Tegel- och Trävaru-a.-b.; Svenska Skolästfabriken, skolästtillv.; Skandinaviska Träimport a.-b., fanérfabrikation; A.-b. Sjögren & Ahlberg, ramlistfabrik; Bröderna Sandströms skidfabrik; A.-b. Wikanders Korkfabrik, Nya Korkfabriken (inneh. Herman Mårtensson) och Kordindustribolaget Harald Schröder & C:o; A.-b. Saltsjökvarn, kvarnrörelse; A.-b. Öhmanska Bageriet, J. C Schröder, C. W. Schumacher, A.-b. Westerdahl & Karsten, A.-b. Sven Engdahl och Reinholms Nya Ångbageri- och Konditori a.-b.; A.-b. Förenade Chokladfabrikerna, Stockholms Sockerbageri a.-b. och Bröderna Kessler; A.-b. Agra Margarinfabrik och a.-b. Vandenberghs Margarin; Slakteri a.-b. Norrmalm,

Ur Trafikverket museers samlingar - Sveriges Järnvägsmuseum - Trafikverket



STOCKHOLM SÖDRA (NYA STATIONEN)

STOCKHOLM SÖDRA. S. J. I d. Stockholms ts. Klass 2. Dyrort G. Uppbörd c:a 1,450,000 kronor. Tjänstgöringstid 15 timmar. Stationsföreståndare E. Johansson, f. 25 sept. 1879. Övriga tjänstemän: 3 förste stationsskrivare, 6 stationsskrivare, 2 förste kontorister, 12 kontorister, 8 stationsförmän, 16 trafikbiträden och 62 stationskarlar.

Den gamla stationen vid Södra bantorget kommer inom den närmaste tiden att rivas. De nya lokalerna därstädes äro endast avsedda för godstrafik.

Den nya för persontrafik avsedda stationen, som öppnades den 1 juli 1926, ligger vid Timmermansgatan. Av den uppräknade personalen är en del gemensam för såväl person- som godstrafikstationerna.

Slagteri a.-b. i Stockholm, Carl Larssons Slakteri a.-b. och Aug. Falk; A.-b. Molinderska konservfabriken; Svenska Fruktföreningen; A.-b. Th. Winborg & C:o, tillv. av senap, soja och ättika; A.-b. Stockholms Maccaronifabrik (Sundbyberg); Kafferosteri a.-b. och Otto Dahlström & C:o, A.-b. Stockholms Bryggerier, ägare av Hamburger-, Münchener-, Sanct Eriks och Grönwalls bryggerier, Gustaf Pihls Bryggeri a.-b.; A.-b. Apotekarnas Mineralvattens a.-b., A.-b. Nordstjärnans Mineralvattenfabrik; A.-b. Vin- och Spritcentralen; Svenska Jästfabrikens a.-b., Bageriidkarnas Jäst a.-b., A.-b. Svenska Tobaksmonopolet; Stockholms Bomullsspinneri & Väveri a.-b.; A.-b. Stockholms vaddfabrik; Stockholms Yllefabriks a.-b.; Emil Peterssons Trikåfabrik och Albert Terberger a.-b.; Tangens Gardinfabriks a.-b.; Paul U. Bergströms a.-b., konfektionsfabrik, Konfektions a.-b. H. Bengtsson, Konfektions a.-b. Salén och Otto Halldéns Fabriks & Handels a.-b., lättare damkonfektioner; A.-b. Béve & C:nis Kappfabrik, A.-b. Elis Fischer, tillv. av damkappor, dräkter och kjolar; Stockholms Hvitvarufabriker (C. A. Lundberg); A.-b. Svenska Korsettfabriken (Jansson & C:o); Amanda Christensen a.-b., kravattfabrik; Nya a.-b. Levin, Strå- och Filthattfabriken, A.-b. Rügheimer & Westrell, herrfilthattar och hårhattar; A.-b. Wilhelm Carlsson & C:o, tillv. av damhattar av strå och filt; Aug. Holts Pels- & Mössfabriks a.-b.; Lundquists & Wottrich och Forstners Paraplyfabriks a.-b., paraplyfabrikation.

© Trafikverket Museers samlingar - Sveriges Järnvägsmuseum - Trafikverket



STOCKHOLM SÖDRA (GAMLA STATIONEN)

STOCKSUND (Stocksunds köping, Stockholms län). S. R. J. 5 km från Stockholm. Klass 4. Dyrort G. Uppbörd c:a 150,000 kronor. Tjänstgöringstid 21 timmar. Stationsföreståndare J. J. Sundqvist, f. 12 april 1886. Övriga tjänstemän: 3 kontorsbiträden och 9 stationskarlar. Underlydande trafikplatser: Älkistans blockpost och Mörby. — Transformatorstation och reparationsverkstad.

Köping med c:a 2,200 inv. Skola, läkare, apotek, pensionat, postexpedition och telefonstation med telegramexp.

STORA HOV (Tråvads kommun, Skaraborgs län). V. G. J. 368 km från Stockholm över Gårdsjö. Klass 2. Dyrort A. Uppbörd c:a 70,000 kronor. Tjänstgöringstid 8½ timmar. Stationsföreståndare E. Mebius, f. 11 okt. 1874. Övriga tjänstemän: 1 stationskarl. Poststation är förenad med järnvägsstationen.

Stationssamhälle och åkerbrukstrakt med c:a 800 inv. i kommunen. Lanthushållsskola, bilstation, telefonstation, handlande och hantverkare. Avstånd till kyrka och skola 7 km, läkare och apotek 11 km, Vara; till Göteborg 106 km och till Skara 23 km. Egendomar: Bjärtorp 2 km, Bossgården 6 km, Stora Hof 2 km, Karstorp 4 km och Skultorp 5 km.

STORA HULTRUM (Vireda kommun, Jönköpings län). J. G. J. 412 km från Stockholm över Jönköping Ö. Klass 1. Dyrort A. Stationsföreståndare C. Wessman, f. 5 aug. 1879. Poststation är förenad med järnvägsstationen.

Åkerbruks-, skogs- och bergstrakt med c:a 960 inv. i kommunen. Telefonstation, handlande och hantverkare. Avstånd till kyrka c:a 5 km; till Huskvarna 30 km och till Jönköping 37 km. Egendomar: Björkenäs 5 km, Björkenäs Östergård 6 km, Framnäs 5 km, Grankärr 10 km, Grankärr Storgård 11 km, Lilla Hultrum och Stora Hultrum 1 km, Idhult 5 km, Kieryd Lillegård och Kieryd Norrgård 3 km, Kieryd Södergård 2 km, Släthult 4 km, Älmeberg 8 km och Örsnäs 4 km.

Ur Trafikverket museers samlingar - Sveriges Järnvägsmuseum - Trafikverket



STOCKHOLM ÖSTRA

STOCKHOLM ÖSTRA (vid Vallhallavägen). S. R. J. (föreningsstation med S. J. I d. Stockholms ts.). Klass 8. Dyrort G. Uppbörd c:a 2,116,000 kronor. Tjänstgöringstid 21 timmar. Stationsföreståndare J. E. H. Nilstein, f. 28 febr. 1886. Övriga tjänstemän: 2 förste stationsskrivare, 8 stationsskrivare, 1 förste kontorsbiträde, 5 kontorsbiträden, 1 bangårdsmästare, 5 stationskarlsförmän, 33 stationskarlar, 1 notisbud, 1 biljettkontrollör och 19 konduktörer. — Järnvägsförvaltning, trafikledning och lokomotivstation. — Under stationen lyder hållplatsen Engelbrektsgatan.

Antal tåg i medeltal pr dag 133. Försålda biljetter pr år 234,300. Avsända och mottagna expeditioner pr år 209,600.

STORA HÖGA (Jörlanda kommun, Göteborgs och Bohus län). S. J. II d. 17 ts. 499 km från Stockholm över Göteborg. Trafikplats. Dyrort B. Föreståndare K. E. Kjellgren, f. 2 april 1876.

Skogs- och bergstrakt med c:a 1,800 inv. i kommunen. Kyrka och skola i Jörlanda c:a 4 km. Avstånd till Uddevalla 45 km och till Kungälv 19 km, bilväg.

STORA MELLBY (Stora Mellby kommun, Älvsborgs län). V. G. J. 406 km från Stockholm över Gårdsjö. Klass 2. Dyrort A. Uppbörd c:a 60,000 kronor. Tjänstgöringstid 8 timmar. Stationsföreståndare E. Gustavsson, f. 9 dec. 1889. Övriga tjänstemän: 1 stationskarl. Poststation är förenad med järnvägsstationen.

Stationssamhälle. Åkerbruks- och skogstrakt med c:a 2,000 inv. i kommunen. Kyrka, skola, telefonstation med telegramexp., bankkontor, handlande och hantverkare. Avstånd till läkare och apotek 3 km, Sollebrunn; till Göteborg 68 km och till Skara 61 km. Egendom: Hede fideikommiss 6 km.

STORA TUNA (Stora Tuna kommun, Kopparbergs län). S. D. J. 218 km från Stockholm över Krylbo. Klass 2. Dyrort C. Uppbörd c:a 70,000 kronor. Tjänstgöringstid 9½ timmar. Stationsföreståndare E. Källström, f. 18 aug. 1881. Övriga tjänstemän: 1 stationskarl. Underlydande trafikplats: Rågåker.

Ur Trafikverket museers samlingar - Sveriges Järnvägsmuseum - Trafikverket



STORDALEN

Stationssamhälle och åkerbrukstrakt med c:a 5,000 inv. Kyrka, skola, pensionat, gästgiveri, skjutsstation, poststation och telefonstation med telegramexp. Avstånd till Säter 20 km och till Borlänge 6 km. Egendomar: Buskåker 2 km, Forsbacka 4 km, Holm 4 km, Jakobsberg 5 km och Sveden 3 km. — C:a 1 km från stationen är Kungl. Dalregementets gamla excercisplats Rommehed belägen.

STORDALEN (Jukkasjärvi kommun, Norrbottens län). S. J. V d. 15 ts. 1,496 km från Stockholm. Klass 6. Dyrort F. Uppbörd c:a 12,000 kronor. Tjänstgöringstid 20 timmar. Stationsföreståndare F. F. T. Falkner, f. 20 jan. 1880. Övriga tjänstemän: 1 trafikbiträde och 1 stationskarl. Poststation är förenad med järnvägsstationen.

Stationssamhälle och fjälltrakt med c:a 40 inv. Folk- och småskola samt handlande i Abisko, 10 km; övrigt i Kiruna, 83 km. — Utsikt över ett 10-tal mindre sjöar samt Torneträsk, 2 km från stationen. Något mildare klimat än i Kiruna. Oftast blåst och stormar. Kort sommar.

STOREBRO (Vimmerby landskommun, Kalmar län). Ö. C. J. 322 km från Stockholm över Linköping. Klass 2. Dyrort A. Uppbörd c:a 38,500 kronor. Tjänstgöringstid 14 ½ timmar. Stationsföreståndare E. G. Hultgren, f. 20 sept. 1883.

Brukssamhälle. Åkerbruks-, skogs- och bergstrakt med c:a 400 inv. Pensionat, poststation, telefonstation, handlande och hantverkare. Avstånd till kyrka och läkare 10 km, Vimmerby, skola 2 km. Industri: Storebro bruks bolag, mek. verkstad, specialitet råoljemotorer. Egendomar: Gissemåla 3 km och Tobo 4 km.

STORFORS (Kroppa kommun, Värmlands län). S. J. II d. 18 ts. 318 km från Stockholm över Kristinehamn. Klass 5. Dyrort B. Uppbörd c:a 200,000 kronor. Tjänstgöringstid 14 timmar. Stationsföreståndare: Vakant. Övriga tjänstemän: 1 kontorsbiträde, 1 trafikbiträde och 2 stationskarlar.

Bruks- och stationssamhälle. Åkerbruks- och skogstrakt med c:a 1,000 inv. Läkare, hotell, poststation, telefonstation och handlande. Avstånd till kyrka 12 km.

© Trafikverket museers samlingar - Sveriges Järnvägsmuseum - Trafikverket



STORFORS

Industri: Storforsverken, omfattande rörverk, rördrageri, gjuteri, ångpannetubverkstad, galvaniseringsverk, kvarn, såg m. m. Egendomar: Bjurbäcken 9 km, Mosserud och Näverviken 5 km.

STORLIEN (Åre kommun, Jämtlands län). S. J. IV d. 10 ts. 748 km från Stockholm. Klass 3. Dyrort E. Uppbörd c:a 112,200 kronor. Tjänstgöringstid 16 timmar. Stationsföreståndare G. J:son Håhl, f. 28 jan. 1874. Övriga tjänstemän: 1 stationsskrivare, 2 kontorister, 1 stationsförman, 2 trafikbiträden och 6 stationskarlar. Poststation är förenad med järnvägsstationen. Övergångsstation till Norges statsbanor.

Stationssamhälle och fjälltrakt med c:a 200 inv. Luftkurort och vintersportplats. Skola, hotell, pensionat, telefonstation med telegramexp. och handlande. Avstånd till kyrka 48 km, till läkare och apotek 93 km, Mörsil, till bank 48 km. Omgivningar: Skurdalshöjden 850 m. ö. h., 2.5 km, Storliehöjden 800 m. ö. h. (storslagen utsikt härifrån över de omgivande fjällen och sjöarna), vattenfallet Brudslöjan 3 km, Storvallen 4 km och Stenfjället 903 m. ö. h. — 4 km till norska gränsen.

STORSJÖ (Ukna kommun, Kalmar län). N. V. H. J. 258 km från Stockholm över Norsholm. Klass 3. Dyrort A. Stationsföreståndare J. A. Björkman, f. 30 okt. 1855. Poststation är förenad med järnvägsstationen. Underlydande trafikplats: Blidstena.

Stationssamhälle och åkerbrukstrakt med c:a 2,200 inv. i kommunen. Kyrka, skola, bankkontor, handlande och hantverkare. Läkare i Gamleby 23 km. Avstånd till Västervik 47 km. Egendomar: Bankestad, Lilla Björka, Emaus, Kasinge 3 km, Marieholm, Snötomta 5 km, Stensnäs 4 km, Tjustad 4 km, Vagnam och Vinäs. — Ångbåtsförbindelse på Storsjön med Eds bruk.

STORSUND (Piteå landskommun, Norrbottens län). S. J. V d. 13 ts. 1,075 km från Stockholm. Trafikplats. Dyrort C. Uppbörd c:a 31,000 kronor. Tjänstgöringstid 8 timmar. Föreståndare C. W. Björck, f. 8 april 1877. Poststation är förenad med trafikplatsen. Underlydande trafikplats: Järneträsks militärmötesplats.

© Trafikverket museers samlingar - Sveriges Järnvägsmuseum - Trafikverket



STORVIK

Trafiksamhälle och skogstrakt med c:a 200 inv. Skola, telefonstation, handlande och hantverkare. Avstånd till kyrka och läkare 23 km, Älvsbyn; till Åsträsk 25 km. landsväg. Egendomar: Bastuträsk 1.5 km, Gammelträsk 2 km, Lilltträsk 12 km och Persberg 6 km.

STORUMAN (Stensele kommun, Västerbottens län). S. J. IV d. 10 ts. 898 km från Stockholm. Klass 6. Dyrort E. Stationsföreståndare H. M. Nilsson, f. 25 febr. 1876. Övriga tjänstemän: 1 trafikbiträde och 2 stationskarlar.

Skogs- och bergstrakt med c:a 4,200 inv. i kommunen. Hotell, poststation, telefonstation med telegramexp., handlande och hantverkare. Postdiligens Storuman—Lycksele, 100 km; till Sorsele 78 km.

STORVIK (Ovansjö kommun, Gävleborgs län). S. J. IV d. 12 ts. 219 km från Stockholm. Klass 1. Dyrort C. Uppbörd c:a 254,235 kronor. Tjänstgöringstid hela dygnet. Stationsföreståndare A. E. Ståhlberg, f. 12 dec. 1877. Övriga tjänstemän: 1 förste stationsskrivare, 6 stationsskrivare, 1 förste kontorist, 7 kontorister, 1 bangårdsmästare, 9 stationsförmän, 8 trafikbiträden, 42 stationskarlar, 4 tågmästare och 7 konduktörer. Underlydande trafikplatser: Toretorp och Övre Storvik. Övergångsstation för linjerna Storvik—Gävle och Storvik—Falun. — Bansektionsledning och lokomotivstation.

Köping med c:a 2,000 inv. Åkerbruks- och skogstrakt. Kyrka, skola, läkare, apotek, hotell, pensionat, gästgiveri, skjutsstation, postkontor, telefonstation med telegramexp. samt bankkontor. Industri: Storviks sulfitfabrik och Storviks tegelbruk.

STORVRETA (Ärentuna kommun, Uppsala län). U. G. J. 78 km från Stockholm över Uppsala. Klass 2. Dyrort A. Uppbörd c:a 32,000 kronor. Tjänstgöringstid 8½ timmar. Stationsföreståndare L. G. Lind, f. 29 aug. 1877. Övriga tjänstemän: 1 stationskarl.

© Trafikverket museers samlingar - Sveriges Järnvägsmuseum - Trafikverket



STORÄNGEN

Stationssamhälle och åkerbrukstrakt med c:a 300 inv. Skola, pensionat, bilstation, poststation, telefonstation, handlande och hantverkare. Avstånd till kyrka 5 km, läkare och apotek 12 km, Uppsala. Industri: A.-b. Blomqvists divan- och snickerifabrik. Egendomar: Ekeby, Kättsta och Stjärna 4 km, Ärby 2 km och Ängeby 4 km.

STORÅ (Guldsmedshyttans kommun, Örebro län). F. L. J. 224 km från Stockholm över Köping. Klass 6. Dyrort A. Uppbörd c:a 370,000 kronor. Tjänstgöringstid 16 timmar. Stationsföreståndare G. A. Unge, f. 17 juni 1874. Övriga tjänstemän: 3 stationsskrivare, 1 kontorsbiträde, 1 stationskarlsförman och 8 stationskarlar. Övergångsstation för linjerna Storå—Guldsmedshyttan och Storå—Stråssa. — Lokomotivstation.

Stationsamhälle med c:a 300 inv. Kyrka, skola, pensionat, gästgiveri, skjutsstation, poststation, telefonstation med telegramexp., handlande och hantverkare. Läkare och apotek i Lindesberg, 15 km. Industri: Stråssa gruvor, ägare trafikbolaget Grängesberg—Oxelösund, 4 km, Stripa gruva 4 km, Guldsmedshytte a.-b. (järnverk) 4 km, Grönboda ångsåg, ägare Harald Larson, Danshyttan, Guldsmedshyttan, 1 km. Egendomar: Rossvalslund 2 km, Storå 1 km, Åboda 0.5 km och Ånäs.

STORÄNGEN (Nacka kommun, Stockholms län). S. Sn. J. 6 km från Stockholm. Klass 3. Dyrort F. Uppbörd c:a 63,000 kronor. Tjänstgöringstid 18 ½ timmar. Stationsföreståndare O. Hansson, f. 4 mars 1878. Övriga tjänstemän: 2 kontorsbiträden och 2 stationskarlar. Poststation är förenad med järnvägsstationen.

Stationssamhälle med c:a 870 inv. Skola, läkare, telefonstation med telegramexp. samt handlande. Avstånd till kyrka c:a 2 km.

STRANDBADEN (Väsby kommun, Malmöhus län). S. J. III d. 8 ts. 688 km från Stockholm över Malmö. Trafikplats. Dyrort A. Uppbörd c:a 17,600 kronor. Tjänstgöringstid 8 timmar. Föreståndare C. Åkerberg, f. 12 aug. 1870. Poststation är förenad med trafikplatsen.

Åkerbrukstrakt med c:a 2,800 inv. i kommunen. Skola, hotell, pensionat, skjutsstation, handlande och hantverkare. Avstånd till kyrka och läkare 3 km, Höganäs. Egendomar: Almsberg och Nyrup 2 km, Nytorp 1 km.

Ur Trafikverket museers samlingar - Sveriges Järnvägsmuseum - Trafikverket



STRIBERG

STRIBERG (Nora landskommun, Örebro län). N. Bs. J. 231 km från Stockholm över Ervalla, Frövi och Köping. Klass 2. Dyrort B. Uppbörd c:a 35,000 kronor. Tjänstgöringstid 9 timmar. Stationsföreståndare E. J. Söderlund, f. 15 sept. 1865. Övriga tjänstemän: 1 stationskarl. Poststation är förenad med järnvägsstationen. Underlydande trafikplatser: Klacka-Lerberg och Åsboberg.

Gruvsamhälle. Skogs- och bergstrakt med c:a 300 inv. Skola, handlande och hantverkare. Avstånd till kyrka och läkare 9 km. Nora Bergslags gemensamma gruvförvaltningsadministration är förlagd här. Gruvor: Stribergs gruvfält och Nybergs gruvor. Egendom: Bälgsjöbodar gård 5 km.

STRÅLSNÄS (Åsbo kommun, Östergötlands län). S. J. III d. 9 ts. 254 km från Stockholm över Nyköping. Klass 5. Dyrort A. Uppbörd c:a 35,000 kronor. Tjänstgöringstid 21 timmar. Stationsföreståndare A. Th. Rudberg, f. 10 febr. 1871. Övriga tjänstemän: 1 kontorist och 3 stationskarlar.

Stationssamhälle med c:a 150 inv. Åkerbruks-, skogs- och bergstrakt. Kyrka, skola, skjutsstation, poststation, telefonstation, handlande och hantverkare. Avstånd till läkare, apotek, hotell, pensionat och gästgiveri 5 km, Boxholm. Avstånd till Mjölby 11 km, Tranås 26 km. Industri: Kvarnar, mejeri och såg 5 km från stationen. Egendomar: Bleckenstad 6 km, Boarp 8 km, Bötinge 6 km, Ekeby, Fjättmunna 7 km, Friggestorp 6 km, Grönlunds fideikommiss 3 km, Götvik 6 km, Ingemarstorp 2 km, Laggarp 5 km, Linnefors 3 km, Ljungby 6 km och Strålsnäs 2 km. — Stationen är belägen i bördig trakt av södra Östergötland 12 km från småländska gränsen. Terrängen kuperad med nära intill flytande tvenne vattendrag, Östergötlands Svartå och Lillån, vilken senare c:a 2 km norr om stationen förenar sig med förstnämnda. Trakten är väl bebyggd med omväxlande större och mindre lantbruk.

STRÅNGSJÖ (Stora Malms kommun, Södermanlands län). S. J. I d. 16 ts. 145 km från Stockholm över Katrineholm. Klass 5. Dyrort B. Uppbörd c:a 19,000 kronor. Tjänstgöringstid 19 timmar. Stationsförestån-

© Trafikverket museers samlingar - Sveriges Järnvägsmuseum - Trafikverket



STRÅNGSJÖ

dare F. W. Åkerström, f. 5 nov. 1873. Övriga tjänstemän: 1 kontorist och 3 stationskarlar. Poststation är förenad med järnvägsstationen.

Stationssamhälle och skogstrakt med c:a 1,500 inv. Skola, gästgiveri, skjutsstation, telefonstation, handlande och hantverkare. Avstånd till kyrka 17 km, läkare och apotek 11 km, Katrineholm. Industri: Kvarn och sågverk. Egendomar: Axsjövik, Brenäs 11 km, Fäboda 4 km, Johannislund, Långvik 4 km, Strångvik och Tisenhult.

STRÄNGNÄS (Strängnäs stad, Södermanlands län). Nr. Sl. J. 92 km från Stockholm över Södertälje S. Klass 2. Dyrort D. Tjänstgöringstid 13 timmar. Stationsföreståndare C. Lundblad, f. 25 maj 1881. Övriga tjänstemän: 1 stationsskrivare, 2 kontorsbiträden, 4 stationskarlar och 2 konduktörer.

Stiftsstad vid Mälaren med c:a 5,000 inv. Sevärdheter: Domkyrkan, läroverkshuset, konsistoriemuseet, biskopshuset och Grassagården. — Staden är ytterst lämplig för pensionärer.

STRÖMSBERG (Tolfta kommun, Uppsala län). U. G. J. 137 km från Stockholm över Uppsala. Klass 3. Dyrort A. Tjänstgöringstid 8 timmar. Stationsföreståndare J. E. Ahlén, f. 25 dec. 1862. Övriga tjänstemän: 1 stationskarl och 1 konduktör.

Åkerbruks-, skogs- och bergstrakt med c:a 600 inv. Hotell, poststation och handlande. Avstånd till kyrka c:a 5 km; till Uppsala 60 km och till Gävle 50 km. Förr bedriven järnbruksrörelse är sedan 4 år nedlagd.

STRÖMSBRO (Gävle stad, Gävleborgs län). G. O. J. 184 km från Stockholm över Gävle och Uppsala. Klass 2. Dyrort E. Uppbörd c:a 119,600 kronor. Tjänstgöringstid 8 timmar. Stationsföreståndare C. W. F. Öhrling, f. 18 maj 1874. Övriga tjänstemän: 1 kontorsbiträde och 1 stationskarl.

Förstad till Gävle. Åkerbruks- och skogstrakt med c:a 2,500 inv. Skola, skjutsstation, poststation, handlande och hantverkare. Avstånd till Gävle 4 km. Industri: Gävle Manufaktur-a.-b.

© Trafikverket museers samlingar - Sveriges Järnvägsmuseum - Trafikverket



STRÖMSDAL

STRÖMSDAL (Sävsnäs kommun, Kopparbergs län). S. V. J. 258 km från Stockholm över Hörken och Ludvika. Dyrort A. Uppbörd c:a 16,000 kronor. Tjänstgöringstid 5 timmar. Stationsföreståndare K. J. Larsson, f. 17 febr. 1884. Underlydande trafikplatser: Lövsjöväxeln och Palahöjden.

Brukssamhälle. Skogs- och bergstrakt med c:a 3,000 inv. i kommunen. Skola, poststation (postadress: *Strömsdalsbruk*), handlande och hantverkare. Avstånd till Sävsnäs kyrka 25 km. Läkaremottagning 2 gånger i månaden. Egendom: Strömsdal.

STRÖMSFORS (Örsås kommun, Älvsborgs län). F. J. 434 km från Stockholm över Limmared och Falköping-Ranten. Klass 1. Dyrort A. Uppbörd c:a 40,000 kronor. Tjänstgöringstid 9 timmar. Stationsföreståndare G. R. Johanson, f. 28 juni 1885. Poststation är förenad med järnvägsstationen. Underlydande trafikplatser, Åstarp och Åstarpsmosse.

Bruks- och stationssamhälle. Åkerbruks- och skogstrakt med c:a 1,500 inv. i kommunen. Kyrka, skola, hotell, pensionat, handlande och hantverkare. Avstånd till läkare, apotek, skjutsstation, postkontor, telegrafstation och telefonstation 7 km. Industri: Gjuteri, mek. verkstad, kvarn och såg. Egendomar: Bratteborg 2 km, Normanslid, Risa Säteri 2 km, Stuvered, Åstorp Mellangård och Västergård.

STRÖMSHOLM (Rytterna kommun, Västmanlands län). O. F. W. J. 138 km från Stockholm över Kolbäck. Klass 3. Dyrort B. Uppbörd c:a 79,400 kronor. Tjänstgöringstid 13 timmar. Stationsföreståndare C. E. V. Ericson, f. 28 mars 1865. Övriga tjänstemän: 1 kontorsbiträde och 2 stationskarlar. Poststation är förenad med järnvägsstationen. Underlydande trafikplats: Stuteriet.

Stationssamhälle och åkerbrukstrakt med c:a 400 inv. Pensionat, telefonstation med telegramexp., handlande och hantverkare. Avstånd till kyrka 5 km, skola 3 km, läkare 3 km och apotek 1 km; till Västerås 20 km. Egendomar m. m.: Stora Ekeby 3 km, Fiholm och Giresta 6 km, Horn och Hornsvik 2 km, Hornsund, Lagersberg och

© Trafikverket museers samlingar - Sveriges Järnvägsmuseum - Trafikverket



STRÖMSFORS

Sofielunds sinnesslöanstalt 4 km, Strömsholms slott med stuteri och ridskola 3 km, Strömsholms hingstdepot, Strömsvik 3 km, Svånö 4 km, Vikhus fideikommiss 11 km och Stora Åsby 4 km.

STRÖMSNÄSBRUK (Traryds kommun, Kronobergs län). S. S. J. 491 km från Stockholm över Värnamo och Nässjö. Klass 5. Dyrort A. Uppbörd c:a 520,000 kronor. Tjänstgöringstid 18 ½ timmar. Stationsföreståndare N. A. Lindblad, f. 15 sept. 1868. Övriga tjänstemän: 1 stationsskrivare och expeditionsföreståndare, 2 kontorsbiträden, 1 stationskarlsförman, 4 stationskarlar och 1 elev. — Baningenjörs- och maskinexpedition, förråd, lokomotivstation och reparationsverkstad.

Municipalsamhälle och skogstrakt med c:a 1,200 inv. Kommunal mellanskola, folkskola, hotell, pensionat, poststation, telefonstation med telegramexp. samt bankkontor. Avstånd till kyrka 3.5 km, Traryd, och läkare 14 km, Markaryd. Industri: Strömsnäsbruks a.-b. med pappersbruk och sulfitfabrik å platsen samt Delary trämassefabrik, 14 km, ägare samma bolag, vilket har särskild smalspårig järnväg mellan de båda bruken.

STRÖMSTAD (Strömstad stad, Göteborgs och Bohus län). S. J. II d. 17 ts. 635 km från Stockholm över Göteborg. Klass 4 A. Dyrort D. Uppbörd c:a 200,000 kronor. Tjänstgöringstid 17 timmar. Stationsföreståndare E. H. Laurén, f. 18 mars 1867. Övriga tjänstemän: 2 kontorister och 5 stationskarlar.

Stad med c:a 3,000 inv. Badort. Båtförbindelse med Lysekil och Göteborg med mellanliggande hamnar samt med Fredrikshald och Oslo. — Skeppssättningen vid Blomsholms säteri c:a 8 km.

STRÖMSUND (Ströms kommun, Jämtlands län). S. J. IV d. 10 ts. 706 km från Stockholm över Östersund. Klass 5. Dyrort E. Uppbörd c:a 282,000 kronor. Tjänstgöringstid 7 timmar. Stationsföreståndare S. H. Wetterquist, f. 13 sept. 1868. Övriga tjänstemän: 1 kontorist och 3 stationskarlar. Underlydande trafikplats: Österkälen.

Trafikverket museers samlingar - Sveriges Järnvägsmuseum - Trafikverket



STRÖMSNÄSBRUK

Municipalsamhälle med c:a 1,100 inv. Kyrka, kommunal mellanskola, skola, läkare, apotek, hotell, pensionat, gästgiveri, skjutsstation, postkontor, telegraf- och telefonstation samt bankkontor. Industri: Elektricitetsverk, mek. verkstad, snickerifabrik, sågverk, täljstenskvarn för framställande av talkum, Klövåns tegelbruk, tumsaxfabrik, bryggeri och mejeri. Egendom: Jonsgård 1 km. Omgivning: Ströms vattudal, mycket naturskön. Ångbåtsförbindelse med Bågede och Gäddede m. fl. platser utefter den 120 km långa vattudalen. Turistled Strömsund—Bågede—Gäddede—norska gränsen—Namsos. Stationen förmedlar trafik för kringliggande folkrika bygder samt för delar av Ångermanland och för trakterna kring vattudalen och Frostvikens socken. Klimat: Blåsigt, ren luft.

STRÖMTORP (Degerfors kommun, Örebro län). S. J. II d. 6 ts. 267 km från Stockholm över Laxå. Klass 4 A. Dyrort B. Uppbörd c:a 70,000 kronor. Tjänstgöringstid 22 timmar. Stationsföreståndare C. E. Esping, f. 4 dec. 1869. Övriga tjänstemän: 3 kontorister, 1 stationsförman, 10 stationskarlar och 1 vagnsynare. Poststation är förenad med järnvägsstationen och avlönar S. J. 1 biträde. Övergångsstation för linjerna Strömtorp—Ervalla och Strömtorp—Otterbäcken. — Lokomotivstation för N. Bs. J.

Stationssamhälle tillhörande Degerfors municipalsamhälle. Åkerbruks- och skogstrakt med c:a 500 inv. Skola, hotell, gästgiveri, skjutsstation, telefonstation, handlande och hantverkare. Avstånd till kyrka och läkare 3 km, Degerfors; till Kristinehamn 23 km. Industri: Sågverk. Egendomar: Gräsholmen 2 km, Gräsholmstorp och Gräsmossen 3 km, Nytorp, Strömtorp, Stora Strömtorp och Ängebäck.

STUGSUND (Söderhamn stad, Gävleborgs län). S. J. IV d. 12 ts. 336 km från Stockholm. Klass 4. Dyrort E. Uppbörd c:a 410,000 kronor. Tjänstgöringstid 17 ½ timmar. Stationsföreståndare E. V. Rost, f. 19 sept. 1879. Övriga tjänstemän: 2 kontorister, 1 stationsförman, 1 trafikbiträde och 9 stationskarlar. Poststation är förenad med järnvägsstationen. Övergångsstation för Ostkustbanan. — Transformatorstation.

Mariehills sågverk, Ormnäs brädgård, Marma Sågverks-a.-b. och Åsbacka Trävaru-a.-b. Båt- och omnibussförbindelse Söderhamn—Stugsund—Sandarne—Ljusne.

Ur Trafikverket museers samlingar - Sveriges Järnvägsmuseum - Trafikverket



STRÖMSUND

Stugsund har präktig hamn och är därför Söderhamns stads hamnstation. Förutom enskilda importörer importerar S. J. bl. a. årligen c:a 40,000 ton stenkol. Dessutom stor utskeppning av trävaror, trämassa och malm. Från bangården finnes spårförbindelse dels med hamnen, dels till en s. k. timmerbrygga, där stora massor pappersved och timmer årligen avlastas.

STUMSNÄS (Rättviks kommun, Kopparbergs län). G. D. J. 336 km från Stockholm över Gävle och Uppsala. Trafikplats. Dyrort B. Uppbörd c:a 15,000 kronor. Tjänstgöringstid 9 timmar. Föreståndare J. V. Åsberg, f. 15 dec. 1885. Poststation är förenad med trafikplatsen.

Åkerbrukstrakt med c:a 400 inv. Skola och handlande. Läkare och kyrka i Rättvik, 14 km.

STUREFORS (Vist kommun, Östergötlands län). Ö. C. J. 224 km från Stockholm över Linköping. Klass 2. Dyrort A. Uppbörd c:a 35,000 kronor. Stationsföreståndare A. Wassberg, f. 12 mars 1874. Övriga tjänstemän: 2 stationskarlar. Poststation är förenad med järnvägsstationen. Underlydande trafikplats: Slattefors.

Åkerbrukstrakt med c:a 1,800 inv. i kommunen. Kyrka, skola, handlande och hantverkare. Avstånd till Linköping 15 km; 3 t. båtresa genom Kinda kanal. Egendomar: Orräng 10 km, Skog, Skattegården 2 km, Stavsäter 7 km, Sturefors fideikommis 3 km, Styvinge 1.4 km och Viggebyholm 8 km.

STUREHOLM (Valinge kommun, Malmöhus län). S. J. III d. 8 ts. 674 km från Stockholm över Åstorp och Hässleholm. Trafikplats. Dyrort A. Uppbörd c:a 15,000 kronor. Tjänstgöringstid 14 timmar. Föreståndare K. J. Hjeltkvist, f. 28 april 1876. Övriga tjänstemän: 1 stationskarl. Poststation är förenad med trafikplatsen.

Stationssamhälle och åkerbrukstrakt med c:a 50 inv. Handlande och hantverkare. Avstånd till kyrka 6 km, folk- och småskola 0.5 km. Läkare i Höganäs, 11 km; till Hälsingborg 18 km och till Ängelholm 17 km. Egendomar: Höghult 2 km, Lönhult 4 km, Stureholm 2 km och Svedberga.

Ur Trafikverket museers samlingar - Sveriges Järnvägsmuseum - Trafikverket



STRÖMTORP

STUVSTA (Huddinge kommun, Stockholms län). S. J. I d. 1 ts. 12 km från Stockholm. Trafikplats. Dyrort F. Uppbörd c:a 170,000 kronor. Tjänstgöringstid 19 timmar. Föreståndare E. K. Ekenberg, f. 22 nov. 1884. Övriga tjänstemän: 1 trafikbiträde och 3 stationskarlar.

Municipalsamhälle med c:a 1,500 inv. Åkerbruks- och skogstrakt. Poststation och telefonstation. Kyrka, skola, läkare etc. i Huddinge, 2 km.

STÅLBOGA (Dunkers kommun, Södermanlands län). Nr. Sl. J. 94 km från Stockholm över Södertälje Södra. Klass 3. Dyrort A. Uppbörd c:a 15,000 kronor. Tjänstgöringstid 13 timmar. Stationsföreståndare G. A. Swärd, f. 6 juni 1872. Övriga tjänstemän: 1 kontorsbiträde och 3 stationskarlar. Poststation är förenad med järnvägsstationen. Övergångsstation för linjen Stålboga—Skebokvarn.

Stationssamhälle och skogstrakt med c:a 100 inv. Skola, telefonstation, handlande och hantverkare. Avstånd till kyrka 11 km, läkare 14 km, Malmköping, och 25 km, Eskilstuna. Industri: Kopparkärlsverkstad, sågverk och träullsfabrik. Egendomar: Bastbråten 1 km, Stora Häradsäng 2 km, Lindbäcken 1 km och Stålbogatorp.

STÅNGA (Stånga kommun, Gotlands län). G. J. 47 km från Visby. Klass 3. Dyrort A. Stationsföreståndare S. P. Björkqvist, f. 26 maj 1863. Poststation är förenad med järnvägsstationen.

Åkerbrukstrakt med c:a 725 inv. i kommunen. Kyrka, skola, telefonstation, handlande och hantverkare. Industri: Mejeri och ullspinneri. Egendomar: Bosarve 2 km, Gumbalde, Myrungs 6 km, Stenstugu 2 km, Ungbåtels 2 km, Österlings 4 km.

STÅNGBY (Vallkärra kommun, Malmöhus län). S. J. III d. 7 ts. 578 km från Stockholm över Nyköping. Klass 6. Dyrort A. Uppbörd c:a 45,000 kronor. Tjänstgöringstid 18 timmar. Stationsföreståndare C. Hallberg, f. 9 jan. 1871. Övriga tjänstemän: 1 kontorist, 1 trafikbiträde och 3 stationskarlar. Poststation är förenad med järnvägsstationen.

© Trafikverket museers samlingar - Sveriges Järnvägsmuseum - Trafikverket



STÅNGBY

Stationssamhälle och åkerbrukstrakt med c:a 900 inv. i kommunen. Telefonstation, handlande och hantverkare. Avstånd till kyrka och skola 2 km. Läkare i Lund, 6 km. Egendomar: Botillelund och Gammelgård 2 km, Haraldsfält, Stångby och Tornhill 2 km.

STÄKET (Eds kommun, Stockholms län). S. W. B. 24 km från Stockholm. Stationsföreståndare H. Sandgren, f. 11 aug. 1888. Underlydande trafikplats: Kallhäll.

Villasamhälle. Åkerbruks-, skogs- och bergstrakt med c:a 600 inv. Skola, post- och telefonstation, handlande och hantverkare. Avstånd till kyrka c:a 10 km. Ångbåtsförbindelse med Stockholm och Uppsala samt mellanliggande bryggor; c:a 1 tim. till Sigtuna och 1 ½ tim. till Skokloster. Industri: Bolinders verkstäder, avd. för spis-, kamin- och övrig gjutgodstillverkning. Egendomar: Almarestäket 1 km och Uddnäs 1.5 km. — Vid stationen finnes svängbro för sjöfarten å Stockholm—Sigtuna—Skokloster—Uppsala.

STÄLLBERG (Ljusnarsbergs kommun, Örebro län). F. L. J. 242 km från Stockholm över Ludvika. Klass 2. Dyrort B. Uppbörd c:a 90,000 kronor. Tjänstgöringstid 14 timmar. Stationsföreståndare J. A. Holmberg, f. 16 aug. 1878. Övriga tjänstemän: 1 stationskarl och 1 bromsare.

Gruv- och stationssamhälle. Skogs- och bergstrakt med c:a 300 inv. Skola, poststation och handlande. Avstånd till kyrka 6 km, Hörken, till läkare och församlingens kyrka 13 km. Gruva: Ställbergs gruvfält. Egendomar: Brattberg, Hyttnäs och Norra Lövfall 2 km, Nubbtorp 1 km.

STÄLLDALEN (Ljusnarsbergs kommun, Örebro län). F. L. J. 247 km från Stockholm över Ludvika. Klass 4. Dyrort B. Uppbörd c:a 135,000 kronor. Tjänstgöringstid 14 timmar. Stationsföreståndare A. G. Ekerot, f. 3 juli 1876. Övriga tjänstemän: 1 stationsskrivare, 1 kontorsbiträde, 1 stationskarlsförman, 5 stationskarlar och 1 bromsare. Övergångsstation för Bergslagernas järnvägar.

Ur Trafikverket museers samlingar - Sveriges Järnvägsmuseum - Trafikverket



SUNDHOLMEN

Bruks- och industrisamhälle med c:a 400 inv. Skogs- och bergstrakt. Skola, pensionat, poststation, telefonstation med telegraminlämning, handlande och hantverkare. Avstånd till kyrka och läkare 8 km, Kopparberg. Industri: A.-b. Ställdalens sulfit- och pappersbruk, A.-b. Svartviks gruvor och Ställdalens plåtslageri.

STÄLLDALEN B:s (Ljusnarsbergs kommun, Örebro län). B. J. 247 km från Stockholm över Ludvika. Stationsföreståndare E. S. Hedin, f. 20 aug. 1870. Underlydande trafikplats: Skäret. Övergångsstation för linjerna Ställdalen—Frövi och Ställdalen—Ludvika.

STÄVESJÖ (Anderslövs kommun, Malmöhus län). B. Ö. J. 620 km från Stockholm över Lund. Klass 1. Dyrort B. Uppbörd c:a 11,200 kronor. Tjänstgöringstid 9 timmar. Stationsföreståndare J. Edahl, f. 18 nov. 1877. Poststation är förenad med järnvägsstationen. Underlydande trafikplats: Grönalunds Tivoli.

Stationssamhälle och åkerbrukstrakt med c:a 200 inv. Skola och handlande. Avstånd till kyrka, läkare, apotek, gästgivaregård, telefonstation och bankkontor 2 km, Anderslöv. Industri: Tegelbruk. Egendomar: Grönbylund 3 km, Kullagård 1 km och Stävesjö 1.5 km.

STÄVIEBY (Stävie kommun, Malmöhus län). S. J. III d. 7 ts. 620 km från Stockholm över Malmö. Klass 6. Dyrort A. Uppbörd c:a 20,600 kronor. Tjänstgöringstid 18 timmar. Stationsföreståndare J. Andersson, f. 16 maj 1863. Övriga tjänstemän: 1 trafikbiträde och 1 stationskarl. Poststation är förenad med järnvägsstationen.

Åkerbrukstrakt med c:a 670 inv. i kommunen. Kyrka, skola, handlande och hantverkare. Läkare och apotek i Kävlinge, 5 km. Avstånd till Malmö 20 km. Egendomar: Nybo, Nyboholm och Råby 2 km.

STÖDE (Stöde kommun, Västernorrlands län). S. J. IV d. 11 ts. 538 km från Stockholm. Klass 5. Dyrort B. Uppbörd c:a 120,000 kronor. Tjänstgöringstid 17 timmar. Stationsföreståndare D. M. Braf, f. 16 jan.

© Trafikverket museers samlingar - Sveriges Järnvägsmuseum - Trafikverket



SUNDSVALL

1872. Övriga tjänstemän: 1 kontorist och 3 stationskarlar. Poststation är förenad med järnvägsstationen. Underlydande trafikplatser: Ede och Lo.

Stationssamhälle. Skogs- och bergstrakt med c:a 1,500 inv. Kyrka, skola, läkare, pensionat, telefonstation med telegramexp., bankkontor, handlande och hantverkare. Avstånd till Sundsvall 41 km. Industri: En ångsåg invid stationen och mek. verkstad 5 km. Egendomar: Fridhem och Stöde. — Naturskönt läge vid Ljungan och den 15 km långa Stödesjön.

SUNDBYBERG (Sundbybergs köping, Stockholms län). S. W. B. 6 km från Stockholm. Stationsföreståndare A. F. Moberg, f. 22 dec. 1879. Underlydande trafikplatser: Huvudsta Central och Sundbybergs Norra. — Lokomotivstation.

Köping med c:a 7,000 inv. Kyrka, realskola, läkare, apotek, restaurang, skjutsstation, postkontor, telefonstation med telegramexp. samt bankkontor. Spårvägsförbindelse med Stockholm. Industri: Sieverts kabelverk, Kronans spisbrödsfabrik, Marabou chokladfabrik, Vandenberghs margarinfabrik, Tritons anläggningar för såp- och tvålfabrikation, Bryggeri-a.-b. Kronan och Ferd. Mülhens fabrik (tvättpulvret Solidar). — Fr. o. m. 1 jan. 1927 är Sundbyberg stad.

SUNDHOLMEN (Horreds kommun, Älvsborgs län). W. B. J. 470 km från Stockholm över Herrljunga. Klass 2. Dyrort A. Uppbörd c:a 42,000 kronor. Tjänstgöringstid 8 ½ timmar. Stationsföreståndare H. Olsson, f. 1 dec. 1888. Övriga tjänstemän: 1 stationskarl. Poststation är förenad med järnvägsstationen.

Stationssamhälle. Åkerbruks-, skogs- och bergstrakt med c:a 200 inv. Läkare, handlande och hantverkare. Avstånd till kyrka och skola m. m. 4 km, Horred; till Varberg 35 km och till Borås 50 km. Industri: Sundholmens yllefabrik. Egendomar: Brännared 6 km, Fågelsången, Hinnared och Hinnarehult 1 km, Hyltenäs 10 km, Segerstad och Torp 3 km samt Viskebacka 1 km.

SUNDSBRUK (Sköns kommun, Västernorrlands län). O. K. B. 593 km från Stockholm över Sundsvall. Klass 2. Dyrort D. Stationsföreståndare B. Jonsson. Övriga tjänstemän: 1 stationskarl.

© Trafikverket museers samlingar - Sveriges Järnvägsmuseum - Trafikverket



SUNNE

Industrisamhälle och lastageplats. Åkerbruks- och skogstrakt med c:a 700 inv. Poststation och handlande. Avstånd till kyrka 3 km. Spårväg till Sundsvall 10 km. Ångbåtsförbindelse med Sundsvall och Söråker samt mellanliggande platser. Industri: Sågverk.

SUNDSVALL (Sundsvall stad, Västernorrlands län). S. J. IV d. 11 ts. 579 km från Stockholm över Ånge. Klass 2. Dyrort F. Uppbörd c:a 1,970,000 kronor. Tjänstgöringstid 19 timmar. Stationsföreståndare: Vakant. Övriga tjänstemän: 3 förste stationsskrivare, 2 stationsskrivare, 1 förste kontorist, 10 kontorister, 1 bangårdsmästare, 8 stationsförmän, 7 trafikbiträden, 37 stationskarlar, 6 tågmästare och 10 konduktörer. Underlydande trafikplats: Grönängen. — Lokomotivstation.

Stad med c:a 17,500 inv. Industri: I staden och dess närhet finnas bryggerier, gjuterier, mek. verkstäder, snickerifabriker och tegelbruk m. m. Sundsvall är centrum för Sveriges trävaruindustri och härifrån utskeppas trävaror till olika delar av världen. Sevärdhet: Fornminnesmuseet på Stadsberget.

SUNDSVALL V. (Sundsvall stad, Västernorrlands län). S. J. IV d. 11 ts. 579 km från Stockholm. Klass 6. Dyrort F. Uppbörd c:a 55,000 kronor. Tjänstgöringstid 18½ timmar. Stationsföreståndare B. Odén, f. 29 sept. 1866. Övriga tjänstemän: 1 trafikbiträde och 1 stationskarl. Övergångsstation för Ostkustbanan.

SUNNANÅ (Holms kommun, Älvsborgs län). D. J. 461 km från Stockholm över Mellerud och Kil. Klass 1. Dyrort B. Uppbörd c:a 1,800 kronor. Stationen hålles öppen under seglationstiden å sjön Vänern (ungefär tiden 1 april—20 dec.), och upprätthålles godstrafiken vid behov med extratåg från Mellerud station, 3 km från Sunnanå. Expeditionstjänsten skötes av personal å D. J. förråd, Mellerud.

Åkerbruks- och skogstrakt med c:a 1,900 inv. i kommunen. Avstånd till kyrka 2.5 km, Holm, skola och läkare 3 km. Industri: Ångsåg.

Ur Trafikverket museers samlingar - Sveriges Järnvägsmuseum - Trafikverket



SURAHAMMAR

SUNNE (Sunne köping, Värmlands län). K. F. J. 390 km från Stockholm över Kil och Laxå och 429 km över Kil och Ludvika. Klass 5. Dyrort C. Stationsföreståndare C. O. Sundén, f. 31 mars 1881. Underlydande trafikplatser: Ingmår, Edsbjörke och Ivarsbjörke.

Köping med c:a 2,000 inv. Åkerbrukstrakt. Kyrka, skola, läkare, hotell, pensionat, gästgiveri, skjutsstation, postkontor, telegraf- och telefonstation samt bankkontor. Industri: Rottneros trämassefabrik 5 km från Sunne. Egendomar: Angersby 5 km, Bergskog 4 km, Bråryd, Gylleby och Häljeby 1 km, Skinnargården, Sundsberg, Ulvsby 3 km, Åleby 4 km och Älvkullen. — 15 km till Dr. Selma Lagerlöfs Mårbacka. Fryksdalen är en bland Värmlands mest besökta turistleder och Sunne dess medelpunkt. Björkefors herrgård 9 km, Ås brunn 14 km, Tossebergsklätten 18 km; bilvägen runt sjön Rottnen 52 km.

SUNTAK (Suntaks kommun, Skaraborgs län). T. J. 370 km från Stockholm över Vartofta. Klass 1. Dyrort A. Stationsföreståndare F. A. Larsson, f. 7 april 1858. Poststation är förenad med järnvägsstationen.

Åkerbruks-, skogs- och bergstrakt med c:a 310 inv. i kommunen. Kyrka, skola och handlande. Läkare i Tidaholm, 9 km. Egendomar: Ettak 5 km, Grunnevad 2 km, Hårdaholm 1 km och Marieberg.

SURAHAMMAR (Sura kommun, Västmanlands län). S. W. B. 147 km från Stockholm över Kolbäck. Stationsföreståndare J. G. Öhrnberg, f. 17 dec. 1866. Underlydande trafikplats: Klingbo.

Brukssamhälle. Åkerbruks- och skogstrakt med c:a 3,500 inv. i kommunen. Kyrka, skola, hotell, bilstationer, postexpedition, telefonstation med telegramexp., handlande och hantverkare. Avstånd till läkare och apotek 10 km, Ramnäs. Industri: Surahammars järnbruk med martinverk, elektrostålverk, valsverk, manufakturverk, kvarn och såg, tillv. bl. a. buffertar, vagnskoppel och annat järnvägssmide samt vagns- och spiralfjädrar.

SURTE (Nödinge kommun, Älvsborgs län). B. J. 468 km från Stockholm över Olskroken och 605 km över Ludvika. Stationsföreståndare O. Nordgréen, f. 3 mars 1875.

© Trafikverket museers samlingar - Sveriges Järnvägsmuseum - Trafikverket

Bruks- och stationssamhälle. Åkerbrukstrakt med c:a 2,635 inv. i kommunen. Kyrka, skola, post- och telefonstation samt handlande. Läkare i Göteborg och Kungälv, resp. 17 och 2.5 km. Industri: A.-b. Surte-Liljedahls glasbruk. Egendomar: Ellesbo, Forsbäck 1 km och Södra Surte.

SVALÖV (Svalövs kommun, Malmöhus län). S. J. III d. 8 ts. 639 km från Stockholm över Malmö. Klass 4 A. Dyrort B. Uppbörd c:a 240,000 kronor. Tjänstgöringstid 19 timmar. Stationsföreståndare S. E. Svensson, f. 10 maj 1868. Övriga tjänstemän: 3 kontorister, 1 stationsförman och 3 stationskarlar.

Stationssamhälle och åkerbrukstrakt med c:a 2,700 inv. i kommunen. Kyrka, skola, läkare, hotell, pensionat, bilstation, postexpedition, telefonstation med telegramexp. samt bankkontor. Industri: Allmänna Svenska utsädesbolaget. Egendomar: Danneborg 5 km, Gryderup 3 km, Heleneborg 1 km, Ingelstorp 2 km, Västra och Östra Karlsnäs, Lönnstorp, Munkagårda, Pårup, Rönnetorp, Skönabäck, Storegård, Svalövsgården, Vallenborg, Vidtsköfle, Vidtsköflefarm, Vidtsköflegård och Östraby. — I stationens närhet finnes P. Bondessons lantbruks-a.-b. med stort mejeri och svinavel (c:a 1,600 svin); A.-b. Christian Berg & C:o, Elektrisk verkstad; Sveriges Utsädesförening (statsinstitution); Professor H. Nilsson Ehles Ärvtlighetsinstitution; lantmannaskola och folkhögskola (Fridhem).

SVANEBERG (Bredsäters kommun, Skaraborgs län). V. G. J. 304 km från Stockholm över Gårdsjö. Klass 1. Dyrort A. Uppbörd c:a 8,000 kronor. Tjänstgöringstid 9 timmar. Stationsföreståndare C. J. Kroon, f. 10 febr. 1876. Poststation är förenad med järnvägsstationen.

Åkerbrukstrakt med c:a 400 inv. i kommunen. Kyrka och skola. Avstånd till läkare 13 km, Mariestad. Industri: Ett mindre sågverk. Egendomar: Källstorp och Nylund 2 km, Svaneberg.

SVANHALS (Svanshals kommun, Östergötlands län). M. H. J. 262 km från Stockholm över Mjölby. Klass 1. Dyrort A. Stationsföreståndare V. Karlsson, f. 5 aug. 1884. Poststation är förenad med järnvägsstationen.

Åkerbrukstrakt med c:a 900 inv. Kyrka, skola, bilstation, telefonstation med telegramexp., handlande och hantverkare. Avstånd till läkare, hotell och pensionat 15 km; till Mjölby 19 km, Skänninge 20 km och Vadstena 20 km, bilväg. Egendomar: Glänäs och Glänäs frälsegård 2 km, Hallberga, Lilla och Stora Kullen, Kylebergs säteri 1 km, Renstads gods 5 km, Solberga 5 km, Strömmestad 2 km, Svanshals och Svanshals Mellangården 4 km, Särtshöga Rusthåll och Valla 2 km samt Öberby 3 km. — Den för sitt rika fågelliv kända sjön Täkern, 3 km.

SVANÅ (Harakers kommun, Västmanlands län). S. W. B. 119 km från Stockholm. Stationsföreståndare N. Y. Nilsson, f. 6 april 1881.

Brukssamhälle. Åkerbruks- och skogstrakt med c:a 200 inv. Skola, poststation, handlande och hantverkare. Avstånd till kyrka 7 km, till läkare 10 km, Ramnäs; till Västerås 24 km och till Sala 29 km. Industri: Svanå bruk, 3 km, förvaltas av Surahammars bruks-a.-b. Egendomar: Almunda 3 km, Boängen 2 km, Färdskär 4 km, Hällsjö 8 km och Rolken 3 km.

SVARTBÄCKEN (Ockelbo kommun, Gävleborgs län). D. O. N. J. 246 km från Stockholm över Ockelbo och Gävle. Trafikplats. Dyrort B. Föreståndare D. Olsson, f. 8 maj 1866.

Telefonstation. Avstånd till Ockelbo 29 km. Stationen ligger ensamt i en större skogstrakt.

Ur Trafikverket museers samlingar - Sveriges Järnvägsmuseum - Trafikverket



SVALÖV

SVARTHÖVDEN (Eringsboda kommun, Blekinge län). N. A. E. J. 593 km från Stockholm över Nättraby, Karlshamn och Vislanda. Dyrort A. Uppbörd c:a 7,000 kronor. Tjänstgöringstid 8 timmar. Stationsföreståndare A. Jönsson, f. 28 jan. 1889. Poststation är förenad med järnvägsstationen.

Stationssamhälle. Åkerbruks- och skogstrakt med c:a 400 inv. Skola, handlande och hantverkare. Avstånd till kyrka och läkare 5 km, Eringsboda.

SVARTVIK (Njurunda kommun, Västernorrlands län). O. K. B. 588 km från Stockholm över Sundsvall. Klass 2. Dyrort C. Stationsföreståndare Ch. Winberg. Övriga tjänstemän: 1 stationskarl.

Sågverks- och lastageplats med c:a 1,900 inv. Hotell, handlande och hantverkare. Ångbåts- och bussförbindelse med Sundsvall, 11 km. Industri: Svartvik med ångsåg, hyvleri, lådfabrik, sulfit- och spritfabrik samt kolfabrik. Utflykter: Nolbykullen 2 km, Njurundabommen och Nolbyströmmen 10 km.

SVARTÅ (Kvistbro kommun, Örebro län). S. J. II d. 6 ts. 252 km från Stockholm över Laxå. Klass 4 A. Dyrort A. Stationsföreståndare J. A. Molander, f. 20 dec. 1880. Övriga tjänstemän: 1 kontorist, 1 stationsförman och 4 stationskarlar.

Brukssamhälle. Skogs- och bergstrakt med c:a 4,000 inv. i kommunen. Hotell, post- och telefonstation samt handlande. Avstånd till kyrka 15 km; till Kristinehamn 38 km. Industri: Svartå stångjärnsbruk med 5 härdar, valsverk, manufakturs smedja, kvarn och såg. Egendomar: Guldsmedsboda 5 km, Skogshill 2 km och Svartå herrgård 3 km.

SVEDALA (Svedala kommun, Malmöhus län). M. Y. J. 621 km från Stockholm över Malmö. Klass 6. Dyrort A. Uppbörd c:a 450,000 kronor. Tjänstgöringstid 16 timmar. Stationsföreståndare P. G. Ekdahl, f. 18 jan. 1861. Övriga tjänstemän: 1 förste stationsskrivare, 1 stationsskrivare, 1 förste kontorsbiträde, 1 kontorsbiträde, 1 stationskarlsförman, 8 sta-

Trafikverket museers samlingar - Sveriges Järnvägsmuseum - Trafikverket

tionskarlar och 1 notisbud. Övergångsstation för Landskrona—Lund—Trälleborgs järnväg. — Lokomotivstation.

Köping och åkerbrukstrakt med c:a 2,000 inv. Kyrka, skola, läkare, apotek, hotell, pensionat, gästgiveri, skjutsstation, postkontor, telefonstation med telegramexp. samt bankkontor. Avstånd till Malmö 21 km. Industri: A.-b. Åbjörn Andersson (mek. verkstad, stål- och tackjärnsgjuteri), Svedala sockerfabrik, Svedala tegelbruk samt ett flertal industrier av mindre betydenhet. — Svedala är beläget i ett bördigt jordbrukscentrum. Flera större gods och gårdar ligga i grannskapet av köpingen, däribland Lindholmens gård, varest Erik av Pommern en tid hölls fängslad. Egendomar: Aggarpsmölla, Brännemölla, Bökebergsslätt, Södra Lindveds fideikommiss, Lilla och Stora Marieholm, Roslätt, Snapparp, Lilla Svedala och Torkelstorp.

SVEDEN (Valbo kommun, Gävleborgs län). S. G. G. J. 190 km från Stockholm över Hagaström, Gävle och Uppsala. Klass 2. Dyrort C. Uppbörd c:a 22,700 kronor. Tjänstgöringstid 9 ½ timmar. Stationsföreståndare T. Jancke, f. 1 okt. 1868. Underlydande trafikplats: Åbyfors.

Stationssamhälle och åkerbrukstrakt med c:a 1,500 inv. Handlande och hantverkare. Avstånd till kyrka 2.5 km, läkare 10 km, Gävle. Industri: Kvarn, såg, tegelbruk och tjärbränneri. Egendom: Åby.

SVEG (Svegs kommun, Jämtlands län). S. J. IV d. 19 ts. 502 km från Stockholm. Klass 4 A. Dyrort F. Uppbörd c:a 700,000 kronor. Tjänstgöringstid 18 ½ timmar. Stationsföreståndare S. Engström, f. 28 nov. 1884. Övriga tjänstemän: 1 stationsskrivare, 3 kontorister, 1 stationsförman, 1 trafikbiträde, 17 stationskarlar, 1 notisbud och 3 konduktörer. Underlydande trafikplatser: Kropptjärn, Bodarsjön, Ytterbergsbyn, Älvros, Andåsvallen, Jämnvallen, Överberget, Glissjö, Storföringen, Håberget och Vemdalen. Övergångsstation för linjen Sveg—Hede. — Lokomotivstation.

Municipalsamhälle (Svegsmon) med c:a 1,600 inv. Kyrka, skola, länslasarett, läkare, apotek, hotell, pensionat, gästgiveri, skjutsstation, postkontor, telegraf- och telefonstation samt bankkontor. Bilväg till Östersund, 194 km, bussförbindelse med Ljusdal, 110 km. Industri: Tjärbrännerier och ångsågar. Omgivningar: Äggarforsen och Bredflon 2 km, Tjuvforsen 5 km; 60 km till Sonfjället.

SVENLJUNGA (Svenljunga kommun, Älvsborgs län). B. A. J. 461 km från Stockholm över Borås och Herrljunga. Klass 4. Dyrort B. Uppbörd c:a 340,000 kronor. Tjänstgöringstid 8 timmar. Stationsföreståndare A. Johansson, f. 24 jan. 1866. Övriga tjänstemän: 1 stationsskrivare, 1 förste kontorsbiträde, 1 stationskarlsförman och 3 stationskarlar. Underlydande trafikplats: Ringestena. — Lokomotivstation.

Stationssamhälle och åkerbrukstrakt med c:a 1,600 inv. i kommunen. Kyrka, skola, läkare, apotek, hotell, gästgiveri, skjutsstation, postkontor, telefonstation med telegramexp. samt bankkontor. Avstånd till Borås 32 km, bilväg. Industri: Borås Yllefabriks a.-b., väveri och spinneri, A.-b. Papyrus trämassefabrik; läderfabrik och trätoffelfabrik. Egendomar: Bergsäter 1 km, Hallarp 3 km, Karlsberg 1 km, Katrineberg 11 km, Kvarna 2 km, Lerbäcksbyn 18 km, Ljungafors 1 km, Revesjöholm 9 km, Revesjöstam 10 km, Rosendal 4 km, Torestorp 3 km och Ullasjöstam 4 km.

SVENNEVAD (Svennevads kommun, Örebro län). N. Ö. J. 193 km från Stockholm över Pålsboda. Klass 2. Dyrort A. Uppbörd c:a 24,000

Ur Trafikverket museers samlingar - Sveriges Järnvägsmuseum - Trafikverket



SVENLJUNGA

kronor. Tjänstgöringstid 14 timmar. Stationsföreståndare C. G. Fritzell, f. 22 maj 1875. Övriga tjänstemän: 1 stationskarl. Poststation är förenad med järnvägsstationen.

Industri- och stationssamhälle. Åkerbruks- och skogstrakt med c:a 1,850 inv. i kommunen. Pensionat, skjutsstation, telefonstation, handlande och hantverkare. Avstånd till kyrka 0.5 km, skola 1 km, läkare 1.8 km samt veterinär 6 km. Läkaremottagning. Industri: Garveri, mejeri, sågverk och masugn vid Skogaholms bruk 7 km. Egendomar: Gillberga 4 km och Kävesterud.

SVENSBRO (Ljunghems kommun, Skaraborgs län). H. S. J. 339 km från Stockholm över Stenstorp. Dyrort A. Uppbörd c:a 3,600 kronor. Stationsföreståndare: Vakant. Övriga tjänstemän: 1 stationskarl. Poststation är förenad med järnvägsstationen. Övergångsstation för linjen Tidaholm—Svensbro.

Skogstrakt med c:a 350 inv. i kommunen. Handlande. Avstånd till kyrka c:a 5 km; till Skövde 16 km och till Tidaholm 16 km. Egendom: Svensbro.

SVENSHÖGEN (Ucklums kommun, Göteborgs och Bohus län). S. J. II d. 17 ts. 520 km från Stockholm över Göteborg. Klass 6. Dyrort B. Uppbörd c:a 50,000 kronor. Tjänstgöringstid 11 timmar. Stationsföreståndare O. Staaf, f. 9 sept. 1870. Övriga tjänstemän: 1 stationskarl.

Åkerbruks-, skogs- och bergstrakt med c:a 100 inv. Skola, poststation, handlande och hantverkare. Avstånd till kyrka 9 km, småskola 6 km; till Uddevalla 29 km och till Göteborg 60 km. — Svenshögens sanatorium, 1 km.

SVENSTAVIK (Bergs kommun, Jämtlands län). S. J. IV d. 19 ts. 623 km från Stockholm över Brunflo. Klass 6. Dyrort B. Uppbörd c:a 60,000 kronor. Tjänstgöringstid 8 timmar. Stationsföreståndare J. M. Holmgren, f. 1 maj 1871. Övriga tjänstemän: 1 stationskarl. Poststation är förenad med järnvägsstationen. Underlydande trafikplats: Rörösjön.

Ur Trafikverket museers samlingar - Sveriges Järnvägsmuseum - Trafikverket



SVA

Stationssamhälle. Åkerbruks- och skogstrakt med c:a 3,400 inv. i kommunen. Skola, pensionat, gästgiveri, skjutsstation, telefonstation med telegramexp., handlande och hantverkare. Avstånd till kyrka 5 km; till Östersund 70 km, bilväg. Ångbåtsförbindelse från Svensta brygga till Östersund och mellanliggande bryggor. Egendomar: Galhammar och Säter. — Hoverberget och grottan 7 km.

SVENSTORP (Stora Köpinge kommun, Malmöhus län). Y. E. J. 618 km från Stockholm över Brösarp och Hästveda. Klass 3. Dyrort A. Uppbörd c:a 59,700 kronor. Stationsföreståndare H. L. R. N:son Hagberg, f. 14 febr. 1883. Övriga tjänstemän: 1 kontorsbiträde och 2 stationskarlar. Poststation är förenad med järnvägsstationen.

Åkerbrukstrakt med c:a 2,000 inv. i kommunen. Telefonstation med telegramexp., handlande och hantverkare. Avstånd till kyrka c:a 2 km; till Ystad 11 km och till Simrishamn 35 km. Industri: Elektr. kraftstation, mejeri och stärkelsefabrik. Egendomar: Lunkagården, Munkatågarp 3 km, Svenstorpsgård, Tosterup 3 km och Övrabyborg 5 km.

SVÄNGSTA (Asarums kommun, Blekinge län). K. V. B. J. 499 km från Stockholm över Vislanda. Klass 2. Dyrort A. Uppbörd c:a 63,000 kronor. Tjänstgöringstid 9 timmar. Stationsföreståndare A. Hylén, f. 3 juli 1884. Övriga tjänstemän: 1 stationskarl.

Industri- och stationssamhälle. Åkerbruks- och skogstrakt med c:a 500 inv. Skola, bilstation, poststation, telefonstation med telegramexp., handlande och hantverkare. Avstånd till kyrka c:a 7 km, läkare 11 km, Karlshamn. Industri: Wahlqvistska klädesfabriken, Marieberg, Halda a.-b. (skrivmaskinsfabrik), A.-b. Urfabriken (tillv. tel.-kontrollur och taxameter), och Cementtaktegelfabrik, inneh. B. Hall. Egendomar: Allamåla 5 km och Marieberg 1 km. Sevärdhet: Jättegrytan vid Halda.

SVÄRTAGÅRD (Svärta kommun, Södermanlands län). S. J. I d. 16 ts. 94 km från Stockholm över Järna. Trafikplats. Dyrort B. Uppbörd c:a 13,000 kronor. Föreståndare O. Th. Lindeborg, f. 10 maj 1875. Övriga tjänstemän: 1 stationskarl. Poststation är förenad med trafikplatsen.

Ur Trafikverket museers samlingar - Sveriges Järnvägsmuseum - Trafikverket



SÄFFLE

Åkerbruks-, skogs- och bergstrakt med c:a 1,400 inv. i kommunen. Kyrka, skola, läkare och telefonstation. Avstånd till Nyköping 12 km. Egendomar: Husby 2 km, Igelsta och Säby 3 km, Väsby 2 km och Åbro 3 km.

SYA (Sya kommun, Östergötlands län). S. J. I d. 16 ts. 237 km från Stockholm. Klass 5. Dyrort A. Uppbörd c:a 98,000 kronor. Tjänstgöringstid 15 timmar. Stationsföreståndare A. E. Fahlquist, f. 21 juni 1885. Övriga tjänstemän: 1 kontorist och 2 stationskarlar. Poststation är förenad med järnvägsstationen.

Stationssamhälle och åkerbrukstrakt med c:a 700 inv. i kommunen. Kyrka, skola, telefonstation, handlande och hantverkare. Avstånd till läkare 6 km, Mjölby; till Linköping 26 km. Industri: Åsbrohammar-Spångholms bruk är beläget omkr. 3 km från stationen, tillv. all sorts spik, telegraftråd och stängselnät samt en del annan järnmanufaktur. Omgivningen mycket tilltalande. Svartån rinner genom samhället omedelbart intill stationen. Egendomar: Södra Berga, Fridhem 5 km, Helgslätt 10 km, Hydinge Backgård och Södergård 2 km, Hyppinge 5 km, Mogarp 1 km, Nybble 5 km, Solberga fideikommiss 3 km, Spångsholm 2 km och Sya 0.5 km.

SÅGEN (Äppelbo kommun, Kopparbergs län). S. J. II d. 18 ts. 409 km från Stockholm över Kristinehamn och Laxå. Klass 6. Dyrort C. Uppbörd c:a 6,000 kronor. Stationsföreståndare A. Hellstrand, f. 27 april 1865. Övriga tjänstemän: 1 stationskarl. Poststation är förenad med järnvägsstationen.

Skogstrakt med c:a 1,600 inv. i kommunen. Skjuts- och bilstation, telefonstation och handlande. Avstånd till Äppelbo kyrka 5 mil, till Tyngsjö kapell 2 mil. Brevpostturer: Tyngsjö 22 km och Närsen 23 km 3 ggr samt Krokstorp 14 km 2 ggr i veckan.

SÅGMYRA (Bjursås kommun, Kopparbergs län). G. D. J. 299 km från Stockholm över Storvik. Klass 6. Dyrort B. Uppbörd c:a 305,500 kronor. Tjänstgöringstid 12 timmar. Stationsföreståndare C. F. Hedling, f. 13 juli 1883. Övriga tjänstemän: 2 stationskarlar. — Vattenstation.

Ur Trafikverket museers samlingar - Sveriges Järnvägsmuseum - Trafikverket



SÄLLINGE

Industrisamhälle. Åkerbruks-, skogs- och bergstrakt med c:a 3,000 inv. i kommunen. Skola, poststation, telefonstation, handlande och hantverkare. Avstånd till kyrka c:a 10 km; till Falun 26 km och till Rättvik 24 km. Industri: Falu yllefabriks a.-b. med c:a 400 arbetare. Egendom: Sågmyra.

SÄBY (Örja kommun, Malmöhus län). S. J. III d. 8 ts. 601 km från Stockholm över Åstorp och Hässleholm. Trafikplats. Dyrort B. Uppbörd c:a 10,000 kronor. Tjänstgöringstid 12 timmar. Föreståndare A. Magnusson, f. 5 juni 1876. Övriga tjänstemän: 1 kontorist och 1 stationskarl. Poststation är förenad med trafikplatsen. Övergångsstation för Säbyholms järnväg.

Stationssamhälle med c:a 700 inv. i kommunen. Kyrka, skola, handlande och hantverkare. Avstånd till läkare 4 km, Landskrona. Egendom: Annelund.

SÄBYHOLM (Säby kommun, Malmöhus län). Sbh. J. 603 km från Stockholm över Åstorp och Hässleholm. Å stationen finnes ingen fast anställd personal.

Åkerbrukstrakt med c:a 465 inv. i kommunen. Telefonstation. 5 km till Landskrona. Industri: Svenska Sockerfabriks-a.-b:s råsockerfabrik. Det är denna, som nästan uteslutande trafikerar banan.

SÄFFLE (Säffle köping, Värmlands län). B. J. 439 km från Stockholm över Ludvika och 400 km över Kil och Laxå. Stationsföreståndare G. Wahlström, f. 28 april 1862. Underlydande trafikplats: Avelsäter.

Köping med c:a 3,500 inv. Åkerbruks- och skogstrakt. Skola, läkare, apotek, hotell, pensionat, gästgiveri, skjutsstation, postkontor, telegraf- och telefonstation samt bankkontor. Avstånd till kyrka 2 km, By. Bilväg till Karlstad 59 km, till Åmål 19 km. Båtförbindelse med Arvika över Glafsfjorden 5 1/2 t. Industri: Billeruds a.-b., pappersbruk, Bröderna Jacobssons fabriks-a.-b., möbelfabrik, Säffle gjuteri och mek. verkstads-a.-b., ångsåg, Säffle motorverkstad (Bröderna Bruce). Egendomar: Bäck 2.5 km, Krokstad 3 km, Sjögerås, Norra och Södra Skane 4 km, Ström, Sund 0.5 km, Säffle och Ölserud. — Tegnérs födelsehem Kyrkerud 5 km.

Ur Trafikverket museers samlingar - Sveriges Järnvägsmuseum - Trafikverket



SÄLLNÄS

SÄLLINGE (Fellingsbro norra kommun, Örebro län). S. J. I d. 3 ts. 258 km från Stockholm över Krylbo. Klass 6. Dyrort A. Uppbörd c:a 70,000 kronor. Tjänstgöringstid 13 timmar. Stationsföreståndare J. E. Norman, f. 6 jan. 1883. Övriga tjänstemän: 1 trafikbiträde och 1 stationskarl. Poststation är förenad med järnvägsstationen. Underlydande trafikplats: Rockhammars bruk, bispår 3 km.

Stationssamhälle. Åkerbruks-, skogs- och bergstrakt. Gästgiveri, skjutsstation, telefonstation, handlande och hantverkare. Avstånd till skola 3 km, kyrka, läkare och apotek 12 km, Fellingsbro. Industri: Rockhammars bruks a.-b:s trämassefabrik. Egendomar: Eke 3 km, Finnåkers bruk och Finnåkers gård 7 km, Högås 2 km, Sällinge 1 km, Sörbyholm 5 km, Norra och Södra Västansjö 1 km, Österhammar 4 km och Övre Östra.

SÄRÖ (Släps kommun, Hallands län). G. S. J. 482 km från Stockholm över Göteborg. Klass 2. Dyrort D. Uppbörd c:a 30,000 kronor. Tjänstgöringstid 8 ½ timmar. Stationsföreståndare A. Ericson, f. 15 april 1877. Övriga tjänstemän: 2 stationskarlar. Poststation är förenad med järnvägsstationen.

Stationssamhälle med c:a 1,000—2,000 inv. sommartid. Kyrka, skola, läkare, apotek, hotell, pensionat, skjutsstation, telefonstation med telegramexp., handlande och hantverkare. Särö är badort med varmbad och saltsjöbad. Omnibusslinje Särö—Kungsbacka. Lokmannahemmet för Sveriges lokmän. Till Kungsbacka 11 km och till Göteborg 24 km.

SÄTARÖD (Västra Vrams kommun, Kristianstads län). Ö. S. J. 562 km från Stockholm över Hästveda. Klass 2. Dyrort A. Uppbörd c:a 30,000 kronor. Tjänstgöringstid 8 ½ timmar. Stationsföreståndare A. Tornberg, f. 28 juni 1872. Poststation är förenad med järnvägsstationen.

Åkerbruks- och skogstrakt med c:a 120 inv. Skola, pensionat, telefonstation med telegramexp., handlande och hantverkare. Avstånd till kyrka och läkare 6 km, Tollarp; till Kristianstad 25 km. Industri: Bränneri och mejeri. Egendomar: Björkeröd 2 km, Forshult, Sätesholm 1 km, Lilla Åröd och Åröds Mölla.

Ur Trafikverket museers samlingar - Sveriges Järnvägsmuseum - Trafikverket



SÄTARÖD

SÄTER (Säters stad, Kopparbergs län). S. D. J. 200 km från Stockholm över Krylbo. Klass 5. Dyrort D. Uppbörd c:a 250,000 kronor. Tjänstgöringstid 14 timmar. Stationsföreståndare M. Norgren, f. 9 mars 1866. Övriga tjänstemän: 1 kontorsbiträde, 1 stationskarlsförman och 4 stationskarlar. Underlydande trafikplatser: Säters hospital, Säters kalkbruk och Bergslagets kalkbrott.

Stad med c:a 2,300 inv. Industri: Dala mek. spisbrödsbageri, Säters yxfabrik och Säters kalkbruk. Sevärdheter: Säterdalen, Bispbergs klack 314 m. ö. h., 5 km.

SÄTTRABY (Edsbro kommun, Stockholms län). S. R. J. 68 km från Stockholm över Rimbo. Klass 2. Dyrort A. Uppbörd c:a 20,000 kronor. Tjänstgöringstid 8 timmar. Stationsföreståndare G. L. Carlén, f. 25 nov. 1875. Underlydande trafikplatser: Nydal och Sättraby grusgrop.

Skola, poststation, telefonstation, handlande och hantverkare. Avstånd till Edsbro kyrka c:a 9 km; till Norrtälje 33 km.

SÄVAST (Överluleå kommun, Norrbottens län). S. J. V d. 15 ts. 1,152 km från Stockholm. Klass 6. Dyrort D. Uppbörd c:a 21,000 kronor. Tjänstgöringstid 16 timmar. Stationsföreståndare J. H. Edlund, f. 12 jan. 1879. Övriga tjänstemän: 1 trafikbiträde och 1 stationskarl. Poststation är förenad med järnvägsstationen.

Stationssamhälle. Åkerbruks- och skogstrakt med c:a 800 inv. Skola, telefonstation, handlande och hantverkare. Avstånd till kyrka 8 km, Boden; till Luleå 28 km. — Stationen är vackert belägen vid skogskant med härlig utsikt även byn, som är ganska tätt bebyggd, och stora uppodlade ängar. Strax invid rinner Sävastån, en biflod till Lule älv.

SÄVE (Säve kommun, Göteborgs och Bohus län). S. J. II d. 17 ts. 469 km från Stockholm över Göteborg. Klass 6. Dyrort C. Uppbörd c:a 41,000 kronor. Tjänstgöringstid 14 timmar. Stationsföreståndare C. B. Liljeberg, f. 9 juni 1867. Övriga tjänstemän: 1 trafikbiträde och 1 stations-

Ur Trafikverket museers samlingar - Sveriges Järnvägsmuseum - Trafikverket



SÄTER

karl. Poststation är förenad med järnvägsstationen. Underlydande trafikplats: Tuve.

Stationssamhälle. Åkerbruks- och bergstrakt med c:a 1,800 inv. i kommunen. Kyrka, skola, telefonstation, handlande och hantverkare. Avstånd till Göteborg 15 km. Egendomar: Bärby 2 km, Höga och Tofter 1 km.

SÄVSJÖ (Vallsjö kommun, Jönköpings län). S. J. III d. 9 ts. 360 km från Stockholm över Nyköping. Klass 3. Dyrort B. Uppbörd c:a 255,900 kronor. Tjänstgöringstid 22 timmar. Stationsföreståndare J. Pettersson, f. 17 nov. 1865. Övriga tjänstemän: 1 stationsskrivare, 1 förste kontorist, 3 kontorister, 1 stationskarl i expeditionstjänst, 1 stationsförman, 2 trafikbiträden, 11 stationskarlar och 4 omlastare. Övergångsstation för linjerna Hvetlanda—Sävsjö och Hvetlanda—Målilla.

Municipalsamhälle med c:a 2,300 inv. Åkerbruks- ock skogstrakt. Skola, läkare, apotek, hotell, pensionat, gästgiveri, skjutsstation, postkontor, telefonstation med telegramexp., bankkontor och handlande. Kyrkan är belägen c:a 1.5 km utanför samhället. Industri: Flera blecksaks- och möbelfabriker, skofabrik, konservfabrik, fågelholksfabrik och träindustri. C:a 1 km väster om stationen ligger Sävsjö privatsanatorium med plats för 81 patienter (lungsjuka). Samhället ligger på södra sluttningen av småländska höglandet. Vackra omgivningar med skog och många fiskrika sjöar. Huvudort för kräftsäsongens kräfthandel. Stationen är t. v. södra ändpunkten av dubbelspåret Tranås—Sävsjö. Egendomar: Bjärkaryd, Eksjöhovgård, Hulta, Komstad, Mejensjö, Nordanskog, Rössby, Skrapstad, Sävsjö Kistegård, Mellangård och Södergård, Uppåkra och Vallsjö 5 km, Åsbyholm 8 km och Älgabäck 6 km.

SÄVSJÖSTRÖM (Lenhovda kommun, Kronobergs län). K. J. 427 km från Stockholm över Nässjö. Klass 3. Dyrort A. Uppbörd c:a 100,000 kronor. Tjänstgöringstid 14 timmar. Stationsföreståndare H. W. Ericsson, f. 7 juli 1873. Övriga tjänstemän: 1 kontorsbiträde och 2 stationskarlar. Underlydande trafikplats: Skogstorp. Övergångsstation för linjen Älghultsby—Brittatorp.

© Trafikverket museers samlingar - Sveriges Järnvägsmuseum - Trafikverket

Stationssamhälle och skogstrakt med c:a 575 inv. Skola, poststation, handlande och hantverkare. Avstånd till kyrka, läkare och apotek 10 km. Industri: 2 sågverk och 1 trämassepappfabrik. Hjärtsjö glasbruk 5 km.

SÖDERALA (Söderala kommun, Gävleborgs län). S. J. IV d. 12 ts. 326 km från Stockholm. Trafikplats. Dyrort C. Föreståndare A. L. M. Andersson, f. 1 okt. 1879. Poststation är förenad med trafikplatsen.

Trafiksamhälle och åkerbrukstrakt med c:a 11,700 inv. i kommunen. Kyrka, skola, telefonstation med telegramexp., handlande och hantverkare. Avstånd till Söderhamn c:a 6 km. Sevärdhet: Kyrkan.

SÖDERBÄRKE (Söderbärke kommun, Kopparbergs län). S. W. B. 185 km från Stockholm över Tillberga. Stationsföreståndare V. Torwaldh, f. 16 febr. 1883. Underlydande trafikplats: Västerbyhytta.

Stationssamhälle med c:a 500 inv. och c:a 4,250 inv. i kommunen. Åkerbruks- och skogstrakt. Kyrka, skola, pensionat, gästgiveri, skjutsstation, poststation, telefonstation med telegramexp., bankkontor, handlande och hantverkare. Naturskön trakt, som gärna besökes av sommargäster. Avstånd till Ludvika 29 km och till Hedemora 49 km, bilväg. Industri: Kvarn, såg och tegelbruk. Egendomar: Larsbo 10 km, Mårtsbo 2 km och Saxehammar 6 km.

SÖDERFORS (Söderfors kommun, Uppsala län). U. G. J. 144 km från Stockholm över Uppsala. Klass 4. Dyrort A. Uppbörd c:a 268,850 kronor. Tjänstgöringstid 10 timmar. Stationsföreståndare K. H. Norrman, f. 7 aug. 1858. Övriga tjänstemän: 1 kontorsbiträde, 3 stationskarlar och 1 konduktör. — Lokomotivstation och reparationsverkstad.

Bruks-, industri- och stationssamhälle. Skogs- och bergstrakt med c:a 2,600 inv. i kommunen. Kyrka, skola, poststation, telefonstation med telegramexp., bankkontor, handlande och hantverkare. Läkare från Älvkarleö besöker platsen en gång i veckan. Industri: Järnbruk med masugn, martinverk, valsverk, manufakturverk, grov-, stål- och redskapssmide, stål- och tackjärnsgjuteri, mek. verkstad, tillv. av skruvstycken, smidesstäd och ankare, ägare Stora Kopparbergs Bergslags a.-b.

SÖDERHAMN (Söderhamns stad, Gävleborgs län). S. J. IV d. 12 ts. 333 km från Stockholm över Kilafors. Klass 2. Dyrort E. Uppbörd c:a 500,000 kronor. Tjänstgöringstid 19 timmar. Stationsföreståndare G. V. Hultman, f. 6 jan. 1865. Övriga tjänstemän: 1 förste stationsskrivare, 3 stationsskrivare, 1 förste kontorist, 7 kontorister, 5 stationsförmän, 5 trafikbiträden, 26 stationskarlar, 3 tågmästare och 3 konduktörer. — Lokomotivstation.

Stad med c:a 12,000 inv. Trävaruindustri: Sågverk, trämassefabriker, kolning och bruksdrift. Valsverk och kättingsmiden. Marma brädgård. Staden är centralpunkt i ett sågverksdistrikt, som med hänsyn till exporten av sågade trävaror räknas som det 2:dra i storlek i landet. Timmertillförseln förmedlas av Ljusne älv med Voxna älv. Sevärdheter: Museet och Faxeholmen. — Trönö gamla kyrka 20 km.

SÖDERHAMN VÄSTRA (Söderhamns stad, Gävleborgs län). S. J. IV d. 12 ts. 332 km från Stockholm. Klass 5. Dyrort E. Uppbörd c:a 105,000 kronor. Tjänstgöringstid 16 timmar. Stationsföreståndare L. A. Molin, f. 2 jan. 1875. Övriga tjänstemän: 1 kontorsbiträde och 2 stationskarlar. Bispår (Söderhamn stads) till Granskär och där befintlig

Ur Trafikverket museers samlingar - Sveriges Järnvägsmuseum - Trafikverket



SÖDERHAMN VÄSTRA

mek. verkstad samt upplagsplatser för virke. — Stationen blir gemensam för Statens Järnvägar och Ostkustbanan.

SÖDERKÖPING (Söderköpings stad, Östergötlands län). N. S. V. 180 km från Stockholm över Norrköping. Klass 5. Dyrort D. Tjänstgöringstid 16 timmar. Stationsföreståndare A. A. Carlsson, f. 28 aug. 1871. Övriga tjänstemän: 1 stationsskrivare, 2 kontorsbiträden, 3 stationskarlar och 1 notisbud. Underlydande trafikplatser: Tingstad och Korsbrinken.

Stad vid Göta kanal med c:a 3,600 inv. Båtförbindelse med Stockholm 14 t., Göteborg 1 1/2 dygn. Till Linköping 56 km och Norrköping 17 km, bilväg. Söderköpings brunn och bad. Sevärdheter: Hospitalskvarteret med Rådhuset och Braskens tryckeri.

SÖDERTÄLJE (Södertälje stad, Stockholms län). S. J. I d. 1 ts. 38 km från Stockholm. Klass 3. Dyrort F. Uppbörd c:a 1,025,000 kronor. Tjänstgöringstid 21 timmar. Stationsföreståndare H. Holmström, f. 22 juni 1868. Övriga tjänstemän: 1 förste stationsskrivare, 3 stationsskrivare, 1 förste kontorist, 4 kontorister, 3 stationsförmän, 5 trafikbiträden, 22 stationskarlar, 2 tågmästare och 6 konduktörer. — Lokomotivstation.

Stad med c:a 15,500 inv. Bad- och rekreationsort. Båtförbindelse med Stockholm 2 t. Industri: Baltic med 600 arb., Svenska Maskinverken med 400 arb., Scania Vabis med 300 arb. och Centrifug med 500 arb. Sevärdhet: S:t Ragnhilds kyrka.

SÖDERTÄLJE SÖDRA (Södertälje stad, Stockholms län). S. J. I d. 1 ts. 37 km från Stockholm. Klass 3. Dyrort F. Uppbörd c:a 200,000 kronor. Tjänstgöringstid hela dygnet. Stationsföreståndare E. M. Perman, f. 23 mars 1873. Övriga tjänstemän: 1 förste stationsskrivare, 1 stationsskrivare, 5 kontorister, 4 stationsförmän, 1 trafikbiträde och 23 stationskarlar. Övergångsstation för Norra Södermanlands järnväg. — Transformatorstation.

Ur Trafikverket museers samlingar - Sveriges Järnvägsmuseum - Trafikverket



SÖDERTÄLJE

SÖDERTÄLJE UTHAMN (Södertälje stad, Södermanlands län). Nr. Sl. J. 38 km från Stockholm. Klass 2. Dyrort F. Uppbörd c:a 60,000 kronor. Tjänstgöringstid 11 timmar. Stationsföreståndare C. A. Thorslund, f. 26 maj 1865. Övriga tjänstemän: 1 stationskarl. — Lokomotivstation.

SÖDERTÖRNS VILLASTAD (Stockholms stad). S. N. J. 15 km från Stockholm över Älvsjö. Klass 3. Dyrort E. Uppbörd c:a 60,000 kronor. Tjänstgöringstid 16 timmar. Stationsföreståndare E. A. Hammarlund, f. 13 sept. 1870. Övriga tjänstemän: 2 stationskarlar. Poststation är förenad med järnvägsstationen. Underlydande trafikplatser: Fagersjö och Trångsund.

Villasamhälle med c:a 500 inv. Skola, telefonstation, handlande och hantverkare. Egendomar: Ekberga, Farsta och Hökarängen 1.5 km, Stora Orlångsjö 3.5 km, Richardsvik 5 km, Stortorp 2 km, Trångsund 4 km och Ägesta 2 km.

SÖDERVIDINGE (Södervidinge kommun, Malmöhus län). S. J. III d. 8ts. 618 km från Stockholm över Arlöv. Trafikplats. Dyrort B. Uppbörd c:a 18,000 kronor. Tjänstgöringstid 18 timmar. Föreståndare J. O. Ohlsson, f. 19 nov. 1879. Övriga tjänstemän: 1 stationskarl. Poststation är förenad med trafikplatsen.

Trafiksamhälle och åkerbrukstrakt med c:a 600 inv. i kommunen. Kyrka, skola, handlande och hantverkare. Avstånd till läkare 3 km, Kävlinge; till Lund 17 km, Eslöv och Landskrona 20 km, bilväg. Egendom: Välaholm 3 km.

SÖDERVÄRN (Malmö stad, Malmöhus län). M. Y. J. 603 km från Stockholm över Malmö V. Klass 7. Dyrort F. Uppbörd c:a 187,000 kronor. Stationsföreståndare G. Svensson, f. 10 nov. 1874. Övergångsstation för linjen Malmö—Trälleborg.

Trafikverket museers samlingar - Sveriges Järnvägsmuseum - Trafikverket



SÖDERÅKRA

SÖDERÅKRA (Söderåkra kommun, Kalmar län). K. Ts. J. 533 km från Stockholm över Kalmar och Nässjö samt 481 km över Kalmar, Berga, Hultsfred och Linköping. Klass 2. Dyrort A. Uppbörd c:a 54,000 kronor. Tjänstgöringstid 16 timmar. Stationsföreståndare L. Granlund, f. 6 april 1866. Övriga tjänstemän: 1 kontorsbiträde.

Stationssamhälle. Åkerbruks- och skogstrakt med c:a 1,000 inv. i kommunen. Kyrka, skola, läkare, apotek, pensionat, bilstation, poststation, telefonstation med telegramexp. samt sparbank. Järnvägen har egen omnibuss, som går efter fastställd tidtabell å linjen Söderåkra—Bergkvara 3 turer dagligen. Egendomar: Bruatorp, Böke, Ekeryd, Eket, Ekskogen, Gunnarstorp, Kollinge, Kroka, Källåker, Månstorp, Påboda, Åd, Ådholmen och Övraby.

SÖDRA SANDBY (Södra Sandby kommun, Malmöhus län). B. L. H. J. 595 km från Stockholm över Lund. Klass 2. Dyrort A. Uppbörd c:a 60,000 kronor. Tjänstgöringstid 10 timmar. Stationsföreståndare C. Sjögren, f. 16 mars 1874. Övriga tjänstemän: 1 kontorsbiträde. Underlydande trafikplatser: Fågelsång, Skatteberga, Revingeby och Revingehed.

Industri- och stationssamhälle. Åkerbrukstrakt med c:a 1,000 inv. Kyrka, skola, hotell, skjutsstation, poststation, telefonstation med telegramexp., bankkontor, handlande och hantverkare. Avstånd till Lund 11 km, Malmö 30 km. Industri: Gjuteri och mek. verkstad, kvarnar, mejeri och ångbränneri. Egendomar: Gustavslund 2 km, Knutstorp 3 km, Lindegård och Norreholm 1.5 km, Valleberg 3 km.

SÖDRA VI (Södra Vi kommun, Kalmar län). Ö. C. J. 303 km från Stockholm över Linköping. Klass 2. Dyrort A. Uppbörd c:a 60,000 kronor. Tjänstgöringstid 9 timmar. Stationsföreståndare J. Bohm, f. 6 aug. 1874. Övriga tjänstemän: 1 stationskarl. Underlydande trafikplatser: Slitshult och Fågelhem.

Stationssamhälle. Åkerbruks- och skogstrakt med c:a 1,000 inv. Hälsobrunn och badanstalt. Kyrka, skola, hotell, skjutsstation, poststation, telefonstation med telegramexp., bankkontor, handlande och hantverkare. Avstånd till Vimmerby 10 km. Egendomar: Norra och Södra Fågelhem 5 km, Sund 3 km, Sundsholm 4 km, Södra Vi hälsobrunn och Älö 8 km.

Ur Trafikverket museers samlingar - Sveriges Järnvägsmuseum - Trafikverket

SÖDRA ÅBY (Södra Åby kommun, Malmöhus län). T. R. J. 641 km från Stockholm över Trälleborg och Malmö. Klass 2. Dyrort A. Uppbörd c:a 60,000 kronor. Stationsföreståndare A. Nilsson, f. 19 jan. 1865. Övriga tjänstemän: 1 elev. Poststation är förenad med järnvägsstationen.

Stationssamhälle och åkerbrukstrakt med c:a 600 inv. i kommunen. Kyrka, skola, telefonstation med telegramexp., bankkontor, handlande och hantverkare. Avstånd till Trälleborg 11 km, Malmö 46 km, bilväg. Egendomar: Annelund, Ellaberga, Linelund och Persbo 1 km, Simbritsberg och Simbritsdal. — Böste fiskläge 5 km, Bedinge strandbad 10 km.

SÖLVESBORG (Sölvesborgs stad, Blekinge län). B. K. B. 538 km från Stockholm över Älmhult. Klass 6. Dyrort B. Uppbörd c:a 270,000 kronor. Tjänstgöringstid 18 timmar. Stationsföreståndare B. L. Lind, f. 25 april 1858. Övriga tjänstemän: 1 förste stationsskrivare, 3 stationsskrivare, 2 kontorsbiträden, 1 stationskarlsförman, 11 stationskarlar, 1 notisbud, 2 tågmästare, 2 konduktörer, 2 packmästare och 2 bromsare. Underlydande trafikplatser: Walje Östra och Walje Västra. Övergångsstation för linjerna Kristianstad—Sölvesborg—Karlskrona, Sölvesborg—Älmhult och Sölvesborg—Hörviken. — Järnvägsförvaltning, lokomotivstation och reparationsverkstad.

Stad med c:a 3,900 inv. Industri: A.-b. Liljedahlska läderfabriken, A.-b. Svenska granitindustris sliperier, A.-b. Sölvesborgs skeppsvarv, A.-b. Solfarin (Glykos och sagogryntillverkning), glasbruk, mek. verkstad, A.-b. Skånebryggerier m. m. Sevärdheter: Sölvesborgs kyrka och Sölvesborgs slottsruin.

SÖLVESBORGS UTHAMN (Sölvesborgs stad, Blekinge län). S. O. E. J. 539 km från Stockholm över Älmhult. Dyrort B. Uppbörd c:a 90,000 kronor. Tjänstgöringstid 7 ½ timmar. Expeditionsföreståndare H. Jönsson, f. 1 febr. 1875. Övriga tjänstemän: 3 stationskarlar, 1 notisbud, 4 packmästare och 2 bromsare. Godsstation för Sölvesborg—Olofström—Älmhults järnväg.

SÖRÅKER (Hässjö kommun, Västernorrlands län). O. K. B. 616 km från Stockholm över Sundsvall. Klass 2. Dyrort C. Stationsföreståndare H. Pettersson. Övriga tjänstemän: 1 stationskarl. Underlydande trafikplatser: Hussjöby, Torsboda och Västansjö.

Brukssamhälle vid Klingerfjärden med c:a 800 inv. Poststation, telefonstation med telegramexp., handlande och hantverkare. Båtförbindelse med Sundsvall 1 ¾ t.; 32 km till Sundsvall och 47 km till Härnösand, bilväg. Industri: Sulfitfabrik och sågverk.

SÖRÄNG (Bollnäs kommun, Gävleborgs län). S. J. IV d. D. Hd. J. ts. 329 km från Stockholm över Bollnäs. Klass 2. Dyrort B. Uppbörd c:a 40,000 kronor. Tjänstgöringstid 8 timmar. Stationsföreståndare C. H. Törnblom, f. 6 juni 1879. Övriga tjänstemän: 1 stationskarl. Poststation är förenad med järnvägsstationen. Underlydande trafikplatser: Sunnerstaholm och Freluga.

Stationssamhälle och åkerbrukstrakt med c:a 1,000 inv. Skola, pensionat, skjutsstation, telefonstation, handlande och hantverkare. Avstånd till kyrka och läkare 12 km. Industri: Gjuteri och mek. verkstad, tegelbruk, 1 såg och 2 snickerifabriker.

Ur Trafikverket museers samlingar - Sveriges Järnvägsmuseum - Trafikverket



SÖLVESBORG

SÖSDALA (Norra Mellby kommun, Kristianstads län). S. J. III d. 7 ts. 532 km från Stockholm över Nyköping. Klass 4 A. Dyrort A. Uppbörd c:a 175,000 kronor. Tjänstgöringstid 20 timmar. Stationsföreståndare V. Ekström, f. 10 april 1866. Övriga tjänstemän: 2 kontorister, 1 stationsförman och 5 stationskarlar.

Municipalsamhälle. Åkerbruks-, skogs- och bergstrakt med c:a 800 inv. Skola, hotell, pensionat, skjutsstation, postexpedition, telefonstation med telegramexp., bankkontor, handlande och hantverkare. Avstånd till kyrka och läkare 3 km, Hässleholm. Industri: Skånska utsädesbolaget. Egendomar: Björkeberga 4 km, Fredriksberg 3 km, Fridhem 6 km, Göingeholm och Ljungarum 10 km, Maglö 5 km, Mellby 4 km, Oskarsfarm 2 km, Räslöv 5 km, Sösdala och Vannaröd 1 km. Sevärdhet: Järnåldersgravfältet Vetteryds hed 2 km.

SÖVDEBORG (Sövde kommun, Malmöhus län). M. S. J. 615 km från Stockholm över Sjöbo och Örtofta. Klass 2. Dyrort A. Uppbörd c:a 28,000 kronor. Tjänstgöringstid 8 timmar. Stationsföreståndare A. Larsson, f. 18 okt. 1882. Övriga tjänstemän: 1 stationskarl. Poststation är förenad med järnvägsstationen.

Åkerbruks- och skogstrakt med c:a 1,800 inv. i kommunen. Handlande och hantverkare. Avstånd till kyrka och läkare 5 km, skola 2 km, apotek, gästgiveri, postkontor och bankkontor 5 km. Egendomar: Amalielund, Assmåsa, Bällinge slott 9 km, Eriksdal, Röddingeberg, Snogarp, Snogeholms slott 5 km, Snogeholms slottsgård, Sövdeborgs slott 2 km och Tågra.

T

TALLHED (Orsa kommun, Kopparbergs län). S. J. IV d. 19 ts. 446 km från Stockholm över Orsa och Bollnäs. Klass 7. Dyrort B. Uppbörd c:a 28,000 kronor. Tjänstgöringstid 9 timmar. Stationsföreståndare D. N. Persson, f. 11 nov. 1881.

Stationssamhälle. Skogs- och bergstrakt med c:a 100 inv. Skola, handlande och hantverkare. Kyrka, läkare, apotek, postkontor och bankkontor i Orsa, 11 km.

Ur Trafikverket museers samlingar - Sveriges Järnvägsmuseum - Trafikverket



TALLHED

Industri: A. b. Tallheds sågverk. 214 m. ö. h. Klimat: Ren luft och snörika vintrar. Livsförnödenheter dyra.

TALLÅS (Ockelbo kommun, Gävleborgs län). D. O. N. J. 240 km från Stockholm över Ockelbo och Gävle. Trafikplats. Dyrort B. Föreståndare L. O. Åkerlund, f. 27 juli 1886.

Stationen ligger ensamt i en större skogstrakt. Kyrka och läkare i Ockelbo, 22 km; närmaste skola och poststation i Jädraås, 4 km.

TALLÅSEN (Ljusdals kommun, Gävleborgs län). S. J. IV d. 11 ts. 387 km från Stockholm över Krylbo. Klass 6. Dyrort B. Uppbörd c:a 59,600 kronor. Tjänstgöringstid 12 ½ timmar. Stationsföreståndare J. A. Winqvist, f. 8 dec. 1880. Övriga tjänstemän: 1 kontorist, 1 trafikbiträde och 1 stationskarl.

Åkerbruks- och skogstrakt med c:a 900 inv. Skola, hotell, poststation, telefonstation med telegramexp., bankkontor, handlande och hantverkare. Avstånd till kyrka, läkare och apotek 7 km, Ljusdal; till Hudiksvall 67 km. Industri: Ångsåg, snickerifabrik, vävstolsfabrik, kvarn och tegelbruk. Egendomar: Bäckebo 3 km och Sandvik. Vacker trakt med rika bondbyar runt sjön Växnan, som löper utefter järnvägen från Tallåsen till Ljusdal. Stora flottleden till Ljusnan går genom sjön.

TANDSJÖBORG (Los kommun, Gävleborgs län). S. J. IV d. 19 ts. 600 km från Stockholm. Klass 6. Dyrort C. Stationsföreståndare V. F. Andersson, f. 21 nov. 1877. Övriga tjänstemän: 1 stationskarl. Poststation är förenad med järnvägsstationen. Underlydande trafikplats: Sidertjärn.

Skogs- och bergstrakt med c:a 3,400 inv. i kommunen. Handlande och hantverkare. Avstånd till Orsa 76 km och till Sveg 47 km. Industri: Ångsåg.

TANNEFORS (S:t Lars kommun, Östergötlands län). Ö. C. J. 213 km från Stockholm över Linköping. Klass 4. Dyrort E. Uppbörd c:a 161,000 kronor. Tjänstgöringstid 18 timmar. Stationsföreståndare C. Fernström,

© Trafikverket museers samlingar - Sveriges Järnvägsmuseum - Trafikverket



TALLÅSEN

f. 1 sept. 1867. Övriga tjänstemän: 1 förste kontorsbiträde, 1 kontorsbiträde, 3 stationskarlar och 1 bromsare.

Industrisamhälle med c:a 4,000 inv. I kommunalt hänseende inkorporerat med Linköping, c:a 1.5 km. Poststation, handlande och hantverkare. Industri: Svenska Järnvägsverkstäderna, Linköpings armaturfabrik, Ericssons valskvarn och spisbrödsfabriken Nordstjärnan. Egendomar: Råberga 1 km, Råberga Frälsegård, Tannefors och Åkersberg.

TANUM (Tanums kommun, Göteborgs och Bohus län). S. J. II d. 17 ts. 606 km från Stockholm över Göteborg. Klass 6. Dyrort B. Uppbörd c:a 65,000 kronor. Tjänstgöringstid 14 timmar. Stationsföreståndare C. K. Knutsson, f. 21 maj 1878. Övriga tjänstemän: 1 stationskarl och 1 postbiträde. Poststation är förenad med järnvägsstationen och avlönar S. J. postbiträde. Poststationen förmedlar posten till och från Grebbestads poststation (dagligen), Tanumshede och Bullarens poststation (varje söckendag) samt Hafstensund och Vassbottens poststationer (tre dagar i veckan).

Stationssamhälle. Åkerbruks-, skogs- och bergstrakt med många fornminnen, bl. a. Greby gravfält, gamla stenkistor och en del märkliga runstenar m. m. Kommunen räknar 6,000 inv. Hotell, pensionat, bilstation, telefonstation med telegramexp., handlande och hantverkare. Industri: Norrvikens verkstad, Tanums vulcaniseringsverkstad och Tanums mejeri. Stationen tillgodoser järnvägsförbindelsen åt Grebbestads och Sannäs municipalsamhällen, Hafstensunds fiskläge samt — förutom Tanum — stora delar av Naverstads, Bullarens och Lurs kommuner. I Grebbestad, som ligger 5.5 km från stationen, med bilförbindelser till och från alla tåg, finnes kyrka, skolor (bl. a. folkhögskola), bankkontor, pensionat, gästgiveri, konservfabrik, slip- och mek. verkstad, handlande och hantverkare. Grebbestad är hamnplats och sommartid en gärna besökt badort. I Tanumshede (den egentliga kyrkbyn), som ligger 3 km. från stationen, finnes likaledes kyrka, skola, gästgiveri, sparbank, handlande och hantverkare samt läkare och apotek. Huvudsakligaste trafiken: resande (omkring 10,000 pr år), maskiner och tröskverk, lev. djur, spannmål, fisk- (makrill och sill) och skaldjur (räkor och hummer), gatsten, ägg, ost, smör, grädde och mjölk. Egendomar: Kleva 2 km, Norr Kärra 2 km, Olseröd 2 km, Säm 1 km och Sör-Kärra.

Ur Trafikverket museers samlingar - Sveriges Järnvägsmuseum - Trafikverket

TARSTA (Sköllersta kommun, Örebro län). N. Ö. J. 192 km från Stockholm över Pålsboda. Klass 1. Dyrort A. Uppbörd c:a 12,000 kronor. Tjänstgöringstid 8 timmar. Stationsföreståndare E. Jacobsson, f. 10 dec. 1863. Poststation är förenad med järnvägsstationen.

Åkerbrukstrakt med c:a 3,000 inv. i kommunen. Skola och handlande. Avstånd till kyrka c:a 3 km, till läkare 6 km, Pålsboda; till Örebro 24 km. Egendomar: Norrtorp 3 km, Siggetorp 1 km, Tarsta, Tarsta Norrgård och Tarsta Södergård.

TATTBY (Saltsjöbadens köping, Stockholms län). S. Sn. J. 14 km från Stockholm. Trafikplats. Dyrort G. Uppbörd c:a 22,800 kronor. Tjänstgöringstid 18 ½ timmar. Föreståndare U. B. Söderström, f. 26 febr. 1889. Övriga tjänstemän: 1 stationskarl.

TAXINGE NÄSBY (Taxinge kommun, Södermanlands län). Nr. Sl. J. 65 km från Stockholm över Södertälje S. Klass 2. Dyrort B. Stationsföreståndare E. F. E. Palmqvist, f. 21 juli 1878. Poststation är förenad med järnvägsstationen.

Åkerbrukstrakt med c:a 610 inv. i kommunen. Kyrka, skola, telefonstation, handlande och hantverkare. Avstånd till läkare 11 km, Mariefred; ångbåtsförbindelse med nämnda stad och Stockholm. Egendomar: Hedlunda, Hörnö 2 km, Nygård, Taxinge Näsby med trädgårdar, mejeri, kvarn, ångsåg, tegelbruk och kraftstation 1 km.

TECKOMATORP (Norra Skrevlinge kommun, Malmöhus län). L. & H. J. 581 km från Stockholm över Eslöv. Klass 6. Dyrort B. Uppbörd c:a 295,000 kronor. Tjänstgöringstid 18 timmar. Stationsföreståndare C. Schlecker, f. 9 juni 1875. Övriga tjänstemän: 2 stationsskrivare, 1 förste kontorsbiträde, 2 kontorsbiträden, 2 stationskarlsförmän och 11 stationskarlar. Övergångsstation för linjen Malmö—Göteborg.

Municipalsamhälle med c:a 850 inv. Åkerbrukstrakt. Skola, läkare, apotek, hotell, pensionat, skjutsstation, postexpedition, telefonstation med telegramexp. och bankkontor. Avstånd till kyrka c:a 2 km; till Eslöv 15 km, till Landskrona 17 km och till Malmö 34 km. Industri: Svenska Sockerfabriks-a.-b:s saftstation (betsaften ledes i rör till Säbyholms sockerfabrik, c:a 20 km), skofabrik och mejeri. Egendomar: Dorisborg 1 km, Gissleberga 3 km, Granebo 1 km, Holmagården 2 km, Västra Karlsnäs 4 km, Källshög och Skrevlinge 3 km, Teckomatorp. Samhället är synnerligen välordnat med vackra och väl underhållna gator och promenader samt en för c:a 5 år sedan anlagd park, upptagande ett område på 7 tld.

TEGNABY (Tegnaby kommun, Kronobergs län). V. T. J. 445 km från Stockholm över Växjö och Alvesta. Klass 1. Dyrort A. Uppbörd c:a 15,000 kronor. Stationsföreståndare J. A. Holmér, f. 14 febr. 1879. Poststation är förenad med järnvägsstationen. Underlydande trafikplats: Bramstorp.

Stationssamhälle. Åkerbruks- och skogstrakt med c:a 1,900 inv. i kommunen. Skola, skjutsstation, telefonstation, handlande och hantverkare. Avstånd till kyrka 5 km, läkare 9 km, Växjö. Industri: Bränntorv och torvströtillverkning vid Bramstorp. Egendomar: Stora Bramstorp, Tegnaby stom, Tegnaholm och Olsagården, Tofta.

TENHULT (Rogberga kommun, Jönköpings län). S. J. II d. 5 ts. 359 km från Stockholm över Nässjö. Klass 5. Dyrort A. Uppbörd c:a 99,000

Ur Trafikverket museers samlingar - Sveriges Järnvägsmuseum - Trafikverket



TIBRO

kronor. Tjänstgöringstid 18 timmar. Stationsföreståndare A. H. Abrahamsson, f. 23 febr. 1868. Övriga tjänstemän: 1 kontorist, 1 trafikbiträde och 2 stationskarlar.

Stationssamhälle och åkerbrukstrakt med c:a 300 inv. Skola, skjutsstation, poststation, telefonstation med telegramexp., handlande och hantverkare. Avstånd till kyrka 5 km, läkare 16 km, Jönköping. Egendomar: Hult och Hults Mellangård 3 km, Häljaryd Nedergård och Uppergård, Ingaryd, Kåveryd 4 km, Ljungarp 1 km, Målen 5 km, Sjöberg 5 km, Sjöryd 7 km, Tenhults herrgård, Torp 2 km, Ulvsnäs 5 km och Åkerby 3 km. Vacker trakt. Mycket kuperat. Omväxlande löv- och barrskog. Hög, ren luft. Tenhultssjön 1 km från stationen.

TIBRO (Kyrkefalla kommun, Skaraborgs län). S. J. II d. 5 ts. 333 km från Stockholm över Skövde. Klass 5. Dyrort B. Uppbörd c:a 120,000 kronor. Tjänstgöringstid 15 ½ timmar. Stationsföreståndare O. A. Christiernin, f. 25 juli 1867. Övriga tjänstemän: 1 kontorist och 4 stationskarlar.

Municipalsamhälle. Åkerbruks- och skogstrakt med c:a 1,180 inv. Kyrka, skola, hotell, pensionat, skjutsstation, postexpedition, telefonstation med telegramexp., samt bankkontor. Läkare och apotek i Skövde, 20 km. Industri: C:a 70 à 80 st. möbelverkstäder, tegelbruk och cementgjuteri. Egendomar: Assarby, Balteryd, Friggesby 5 km, Gravafors, Hedvigsnäs 6 km, Häggetorp 2 km, Hönsa 6 km, Ingelsby 5 km, Karlshaga Tyskagården, Sörgården och Östergården, Kateryd, Kroppetorp 5 km, Mickelstorp, Prästebolet, Pökan 4 km, Ruder 4 km, Smuleberg och Åreberg 3 km.

TIDAHOLM (Tidaholms stad, Skaraborgs län). H. S. J. 354 km från Stockholm över Stenstorp. Klass 6. Dyrort C. Uppbörd c:a 945,000 kronor. Tjänstgöringstid 14 timmar. Stationsföreståndare A. W. Siver, f. 8 mars 1876. Övriga tjänstemän: 1 stationsskrivare, 1 förste kontorsbiträde, 2 kontorsbiträden, 4 stationskarlar, 1 notisbud, 1 konduktör och 2 bromsare. Underlydande trafikplats: Acklinga. Övergångsstation för linjen Tidaholms järnväg. — Lokomotivstation.

Stad med c:a 4,500 inv. Buss till Hjo, c:a 30 km. Industri: Vulcans tändsticksfabrik och Tidaholms Bruks-a.-b.

Ur Trafikverket museers samlingar - Sveriges Järnvägsmuseum - Trafikverket



TIDAHOLM

TIDAN (Götlunda kommun, Skaraborgs län). S. J. II d. 5 ts. 291 km från Stockholm. Klass 5. Dyrort A. Stationsföreståndare A. P. Bergman, f. 5 juli 1864. Övriga tjänstemän: 1 trafikbiträde och 2 stationskarlar. Poststation är förenad med järnvägsstationen.

Stationssamhälle vid ån Tidan och åkerbrukstrakt med c:a 300 inv. Telefonstation med telegramexp., bankkontor. handlande och hantverkare. Avstånd till skola 1 km, Vad; till församlingens kyrka 2.5 km, till Skövde 22 km. Läkare och apotek i Töreboda, 17 km. Industri: Kvarnar, mejerier och yllefabrik. Egendomar: Askeberga Storgård 2 km, Backgården 4 km, Eriksdal 2 km, Grefby 5 km, Haragården 2 km, Nolgård, Rosenhaga 3 km, Trädet och Vaholm 2 km. Sevärdhet: Askeberga domarring.

TIERP (Tierps köping, Uppsala län). U. G. J. 127 km från Stockholm över Uppsala. Klass 6. Dyrort C. Stationsföreståndare G. F. K. Österberg, f. 16 jan. 1872. Underlydande trafikplats: Gåvastbo.

Köping med c:a 1,400 inv. Skola, läkare, apotek, hotell, postkontor, telefonstation med telegramexp. samt bankkontor. Avstånd till kyrka 7 km; till Uppsala 60 km, bilväg. Industri: Borstbinderi och penselfabrik, 2 elektr. verk, gjuteri, kakelfabrik, läskedrycksfabrik, mejerier, A.-b. Julius Slöörs redskapsfabrik, A.-b. Svea Jordbruksmaskiner, sågar och kvarnar. Egendomar: Aspnäs 25 km, Bro 4 km, Fors 4 km, Hallsta 6 km, Husbyborg 8 km, Lundby 5 km, Stynsberg, Yvre 11 km och Årsta 9 km.

TILLBERGA (Hubbo kommun, Västmanlands län). S. W. B. 101 km från Stockholm. Stationsföreståndare K. M. E. Svensson, f. 19 aug. 1877. Underlydande trafikplats: Ansta. Övergångsstation för linjerna Stockholm—Ludvika, Köping—Tillberga och Sala—Tillberga. — Lokomotivstation och reparationsverkstäder.

Stationssamhälle och åkerbrukstrakt med c:a 900 inv. Kyrka, skola, hotell, skjutsstation, poststation, telefonstation med telegramexp., bankkontor, handlande och hantverkare. Avstånd till läkare 10 km, Västerås; till Sala 28 km och till Enköping 27 km. Industri: Tillberga gjuteri-a.-b. Egendomar: Ansta 4 km,

Ur Trafikverket.museets samlingar - Sveriges Järnvägsmuseum - Trafikverket



TILLBERGA

Hållsta 3 km, Igelsta 5 km, Lycksta 5 km, Mälby 0.5 km, Nortuna, Näs 4 km, Sundby 4 km, Tränhammar 5 km, Tå och Åbylund. — Romfartuna kyrka 8 km, Anundshögen 10 km.

TIMMELE (Timmele kommun, Älvsborgs län). H. N. & V. C. J. 383 km från Stockholm över Falköping-Ranten. Klass 2. Dyrort A. Uppbörd c:a 23,000 kronor. Tjänstgöringstid 8 timmar. Stationsföreståndare N. W. Ståhl, f. 13 maj 1885. Poststation är förenad med järnvägsstationen.

Stationssamhälle. Åkerbruks- och skogstrakt med c:a 1,300 inv. i kommunen. Kyrka, skola, pensionat, skjutsstation, telefonstation med telegramexp., handlande och hantverkare. Avstånd till läkare 8 km, Ulricehamn. Egendomar: Brostorp 4 km och Ängalången 1 km. Mycket naturskön plats med härligt klimat. Ätran genomlöper samhället. Fornminnesstuga vid stationen, gravfält, stensättningar och bautasten i byn. — Vinstorps slottsruin 10 km.

TIMMERSDALA (Timmersdala kommun, Skaraborgs län). S. T. J. 383 km från Stockholm över Skara. Klass 1. Dyrort A. Stationsföreståndare K. Andersson, f. 22 juli 1889. Poststation är förenad med järnvägsstationen. Underlydande trafikplatser: Melldala och Dämmen.

Åkerbruks-, skogs- och bergstrakt med c:a 500 inv. i kommunen. Kyrka, skola, telefonstation med telegramexp., handlande och hantverkare. Avstånd till Skövde 16 km, till Skara och Mariestad 26 km. Större kalkbruksindustri vid Timmersdala och underlydande trafikplatser. Egendomar: Karlsfors, Sjöhaga och Stora Stolan.

TIMSFORS (Markaryds kommun, Kronobergs län). S. S. J. 502 km från Stockholm över Värnamo och Nässjö. Klass 3. Dyrort A. Uppbörd c:a 335,000 kronor. Tjänstgöringstid 12 timmar. Stationsföreståndare A. Stensson, f. 17 maj 1865. Övriga tjänstemän: 1 stationskarl och 1 elev. Poststation är förenad med järnvägsstationen.

Bruks- och stationssamhälle. Skogstrakt med c:a 750 inv. Skola, pensionat, handlande och hantverkare. Avstånd till kyrka, läkare, apotek, hotell, poststation, telefonstation och bankkontor 3 km, Markaryd. Industri: Lagamills a.-b., pappersbruk. Egendomar: Hult och Timsfors.

Ur Trafikverket museers samlingar - Sveriges Järnvägsmuseum - Trafikverket



TINGSRYD

TINABY (Rättviks kommun, Kopparbergs län). S. D. J. 284 km från Stockholm över Krylbo. Klass 1. Dyrort B. Uppbörd c:a 12,000 kronor. Tjänstgöringstid 8 timmar. Stationsföreståndare C. Hjorth, f. 13 april 1890. Poststation är förenad med järnvägsstationen.

Åkerbrukstrakt. Skola, pensionat och handlande. Avstånd till närmaste kyrka och läkare 5 km, Rättvik; till Borlänge 59 km.

TINGSRYD (Tingsryds köping, Kronobergs län). B. T. J. 481 km från Stockholm över Växjö och Alvesta. Klass 5. Dyrort A. Uppbörd c:a 120,000 kronor. Tjänstgöringstid 16 timmar. Stationsföreståndare H. Krysén, f. 31 mars 1887. Övriga tjänstemän: 2 stationsskrivare, 3 stationskarlar, 3 konduktörer och 2 bromsare. Övergångsstation mellan Bredåkra—Tingsryds och Växjö—Tingsryds järnvägar. — Lokomotivstation och reparationsverkstad.

Köping med c:a 1,000 inv. Kyrka, skola, läkare, apotek, hotell, pensionat, skjutsstation, postexpedition, telefonstation med telegramexp., bankkontor. Buss: Karlshamn c:a 45 km, Ronneby 46 km och Växjö 47 km. Industri: Träförädlingsfabrik och toffelfabrik. — A.-b. Luftkurorten, öppet tiden 1 juni—31 aug., 1 km från köpingen. Stenfors bruk, större skogsegendom, ägare Lessebo a.-b., 9 km.

TINGSTÄDE (Tingstäde kommun, Gotlands län). G. J. 24 km från Visby. Klass 2. Dyrort A. Uppbörd c:a 50,000 kronor. Tjänstgöringstid 8 timmar. Stationsföreståndare H. Gardell, f. 27 juli 1871. Övriga tjänstemän: 1 stationskarl. Underlydande trafikplats: Martebo myr.

Stationssamhälle och åkerbrukstrakt med c:a 525 inv. i kommunen. Kyrka, skola, hotell, poststation, telefonstation, handlande och hantverkare. Stationen ligger inom Tingstäde befästningsområde, till vilket utlänningar ej äga tillträde. Vid trafikplatsen Martebo myr ligger Visby cementfabriks torvfabrik. Egendomar: Furubjärs, Grahamstone och Träskvälder. C:a 700 m från stationen ligger Tingstäde träsk. Vid färd med båt i träsket kan man iakttaga det intressanta bolverket, som ligger under vattenytan. Järnåldersboplatsen i Fallet, 5 km. Elingshems ödekyrka 12 km och Ganns ödekyrka 16 km.

Ur Trafikverket museers samlingar - Sveriges Järnvägsmuseum - Trafikverket



TINGSTÄDE

TINGVALLA (Dals-Eds kommun, Älvsborgs län). D. J. 493 km från Stockholm över Mellerud, Kil och Laxå. Klass 1. Dyrort A. Uppbörd c:a 30,000 kronor. Tjänstgöringstid 17 timmar. Stationsföreståndare K. G. Edhborg, f. 23 jan. 1892. Övriga tjänstemän: 1 stationskarl. Poststation är förenad med järnvägsstationen.

Stationssamhälle. Åkerbruks- och skogstrakt med c:a 100 inv. Hantverkare. Avstånd till kyrka 9 km, skola 4 km, läkare, apotek, hotell, telefonstation 10 km, Ed.

TJÖRNARP (Tjörnarps kommun, Kristianstads län). S. J. III d. 7 ts. 537 km från Stockholm. Klass 5. Dyrort B. Uppbörd c:a 39,000 kronor. Tjänstgöringstid 18 timmar. Stationsföreståndare F. T. Punkt, f. 27 april 1874. Övriga tjänstemän: 1 kontorist, 1 trafikbiträde och 2 stationskarlar.

Stationssamhälle. Åkerbruks- och skogstrakt med c:a 500 inv. Kyrka, skola, hotell, poststation, telefonstation med telegramexp., handlande och hantverkare. Läkare och apotek i Höör, 10 km. Industri: Tegelbruk 1 km och bränntorvtillverkning. Egendomar: Karlarp 3 km, Kolstrarp 5 km, Korseröd och Nygård 3 km, Prestorps fideikommiss 4 km, Lilla Svenstorp 3 km, Tjörnarp och Äskeröd 6 km.

TOARPSDAL (Toarps kommun, Älvsborgs län). B. U. J. 420 km från Stockholm över Ulricehamn och Falköping-Ranten. Dyrort B. Uppbörd c:a 25,000 kronor. Tjänstgöringstid 9 timmar. Stationsföreståndare G. Alex, f. 18 okt. 1888.

Stationssamhälle. Åkerbruks- och skogstrakt med c:a 800 inv. Kyrka, skola, handlande och hantverkare. Avstånd till Borås 16 km och Ulricehamn 29 km. Postadress: *Dalsjöfors*.

TOBO (Tegelsmora kommun, Uppsala län). U. G. J. 114 km från Stockholm över Uppsala. Klass 4. Dyrort A. Uppbörd c:a 133,350 kronor. Tjänstgöringstid 8 timmar. Stationsföreståndare A. M. Wahlqvist, f. 19 aug. 1866. Övriga tjänstemän: 1 kontorsbiträde och 2 stationskarlar.

Ur Trafikverket Museers samlingar - Sveriges Järnvägsmuseum - Trafikverket

Brukssamhälle med c:a 400 inv. Åkerbruks- och skogstrakt. Skola, hotell, poststation, handlande och hantverkare. Avstånd till kyrka 4 km, till Uppsala 50 km. Industri: Tobo masugn, såg och jordbruk. Egendom: Österväga. — Örbyhus slott 12 km; Ottarshögen i Vendel, 15 km.

TOFTA (Lindbergs kommun, Hallands län). W. B. J. 497 km från Stockholm över Borås och Herrljunga. Klass 2. Dyrort A. Uppbörd c:a 32,000 kronor. Tjänstgöringstid 11 timmar. Stationsföreståndare P. H. Rask, f. 17 sept. 1886. Poststation är förenad med järnvägsstationen.

Stationssamhälle och åkerbrukstrakt med c:a 1,700 inv. i kommunen. Kyrka, skola, telefonstation, handlande och hantverkare. Läkare i Varberg, 8 km. Till fornminnena i Balg 2 km.

TOFTHÖG (Östra Vemmenhögs kommun, Malmöhus län). T. R. J. 655 km från Stockholm över Trälleborg Nedre. Klass 2. Dyrort A. Uppbörd c:a 47,300 kronor. Stationsföreståndare S. J. Broomé, f. 27 maj 1881. Poststation är förenad med järnvägsstationen.

Åkerbrukstrakt med c:a 1,200 inv. i kommunen. Kyrka, skola, handlande och hantverkare. Avstånd till läkare c:a 9 km, Rydsgård. Industri: Dybecks bränneri 1.5 km från stationen. Sammanlagda viktmängden av gods transporterat till och från stationen under år 1925 utgjorde c:a 18,000,000 kg. Gammal kulturbygd med flera ättehögar, varav 3 högar i annexförsamlingen Västra Vemmenhög, vilka äro avtecknade på häradets vapen. C:a 1.5 km från stationen ligger Dybecks slott, vars äldsta byggnader äro uppförda på 1300-talet. Egendomens jordareal är c:a 1,200 tld., varå bedrives stora sockerbets- och fröodlingar. Inom församlingen äro dessutom Vemmenhögs-, Tofthögs- och Hörtegårdarna belägna, med vardera en jordareal om c:a 450 tld åkerjord.

TOLFTABRO (Tolfta kommun, Uppsala län). U. G. J. 132 km från Stockholm över Uppsala. Dyrort A. Uppbörd c:a 10,000 kronor. Tjänstgöringstid 9 timmar. Stationsföreståndare J. Wester, f. 19 juli 1885.

Åkerbruks- och skogstrakt med c:a 1,800 inv. i kommunen. Kyrka, skola, handlande och hantverkare. Avstånd till läkare, apotek, hotell, gästgiveri, skjutsstation, telegraf- och telefonstation, postkontor och bankkontor 5 km, Tierp.

TOLITA (St. Kils kommun, Värmlands län). K. F. J. 359 km från Stockholm över Laxå. Klass 2. Dyrort B. Uppbörd c:a 40,000 kronor. Tjänstgöringstid 8 timmar. Stationsföreståndare F. Salomonsson, f. 20 febr. 1888. Övriga tjänstemän: 1 stationskarl. Underlydande trafikplatser: Grindstugan och Gunnita.

Stationssamhälle med c:a 200 inv. Åkerbruks- och skogstrakt. Poststation, telefonstation och handlande. Avstånd till kyrka och läkare 10 km, Kil, till skola 3 km; till Karlstad 33 km. Egendomar: Bondestad 2 km, Bråten 2 km och Tolitafors 5 km.

TOLLARP (Västra Vrams kommun, Kristianstads län). Ö. S. J. 557 km från Stockholm över Hästveda. Klass 5. Dyrort B. Uppbörd c:a 316,800 kronor. Tjänstgöringstid 14 timmar. Stationsföreståndare O. Sjöberg, f. 24 juni 1867. Övriga tjänstemän: 1 förste kontorsbiträde, 3 kontorsbiträden och 6 stationskarlar. Poststation är förenad med järnvägsstationen. Underlydande trafikplatser: Skättilljunga, Östra Vram

Ur Trafikverket museers samlingar - Sveriges Järnvägsmuseum - Trafikverket



TORNA HÄLLESTAD

och Maltesholm. Övergångsstation för linjen Tollarp—Åhus. — Lokomotivstation, transformatorstation och reparationsverkstad.

Municipalsamhälle. Åkerbruks- och skogstrakt med c:a 3,000 inv. i kommunen. Kyrka, skola, läkare, apotek, hotell, pensionat, telefonstation med telegramexp. samt bankkontor. Buss till Kristianstad, 20 km. Industri: Maltesholms cementfabrik. Egendomar: Illnestorp 4 km, Maltesholms slott 6 km, Oretorp 6 km, Tullsbo och Västergård 2 km.

TOMELILLA (Tomelilla köping, Kristianstads län). Y. E. J. 623 km från Stockholm över Eslöv. Klass 6. Dyrort B. Uppbörd c:a 530,000 kronor. Tjänstgöringstid 16 timmar. Stationsföreståndare L. K. G. Wollter, f. 10 juli 1879. Övriga tjänstemän: 1 förste stationsskrivare, 1 stationsskrivare, 1 förste kontorsbiträde, 2 kontorsbiträden, 1 stationskarlsförman, 10 stationskarlar och 1 notisbud. Underlydande trafikplatser: Örup och Everöd. Övergångsstation för linjerna till Eslöv, Ystad, Malmö, Simrishamn och Kristianstad. — Lokomotivstation.

Köping och industrisamhälle med c:a 2,500 inv. Åkerbrukstrakt. Kyrka, skolor (bl. a. folkhögskola med lantmannaskola och kommunal mellanskola), läkare, veterinär, apotek, hotell, pensionat, postkontor, telefonstation med telegramexp. samt bankkontor. Ett staten tillhörigt spannmålslagerhus finnes å platsen. Buss: Ystad 17 km. Industri: Östra Skånes andelsslakteri, jästfabriken Activ och cementgjuteri. Egendomar: Adelsberg 1 km, Benestad 3 km, Everöd 4 km, Selshög 3 km, Stenby 5 km, Tylehögen 3 km, Ödemark och Örup 3 km.

TOMMARP (Östra Tommarps kommun, Kristianstads län). M. S. J. 688 km från Stockholm över Malmö och 642 km över Tomelilla och Eslöv. Klass 3. Dyrort A. Uppbörd c:a 90,000 kronor. Tjänstgöringstid 13 timmar. Stationsföreståndare E. Persson, f. 23 nov. 1877. Övriga tjänstemän: 1 kontorsbiträde och 1 stationskarl. Poststation är förenad med järnvägsstationen.

Stationssamhälle med c:a 500 inv. och 1,350 inv. i kommunen. Kyrka, skola, telefonstation med telegramexp., handlande och hantverkare. Till Simrishamn 9 km,

© Trafikverket museers samlingar - Sveriges Järnvägsmuseum - Trafikverket



TORNE

bilväg. Egendom: Glimmingehus, vars förste kände ägare är Jens Holgersén Ugerup. Genom hans dotter kom borgen i mitten av 1300-talet till Gert Minchwitz, stamfader för ätten Ulfstand. Lämningar av staden Tumathorp.

TOMTEBODA (Solna kommun, Stockholms län). S. J. I d. Stockholms ts. 2.5 km från Stockholm. Klass 1 B. Dyrort G. Uppbörd c:a 11,000 kronor. Tjänstgöringstid hela dygnet. Stationsföreståndare S. M. C:son Zetterwall, f. 1 juni 1879. Övriga tjänstemän: 1 förste stationsskrivare, 7 stationsskrivare, 7 kontorister, 2 bangårdsmästare, 12 stationsförmän, 17 trafikbiträden, 52 stationskarlar och 6 bromsare. Poststation är förenad med järnvägsstationen. Underlydande trafikplats: Solna blockpost. Övergångsstation för linjerna Tomteboda—Värtan och Stockholm—Ludvika. — Lokomotivstation och reparationsverkstad.

Stationen är belägen c:a 300 m från Stockholms stads bebyggda område och är rangeringsstation för godstrafiken till och från Stockholms stationer.

TOPPELADUGÅRD (Genarps kommun, Malmöhus län). M. G. J. 604 km från Stockholm över Klågerup och Lund. Klass 1. Dyrort A. Uppbörd c:a 16,000 kronor. Tjänstgöringstid 15 timmar. Stationsföreståndare C. J. R. Thörn, f. 23 okt. 1870. Poststation är förenad med järnvägsstationen.

Åkerbrukstrakt med c:a 2,000 inv. i kommunen. Handlande och hantverkare. Avstånd till kyrka 2 km, folkskola 2 km, småskola 1 km; till Malmö 26 km. Egendomar: Ettarp och Toppeladugård.

TORNA HÄLLESTAD (Hällestads kommun, Malmöhus län). M. S. J. 629 km från Stockholm över Malmö. Klass 1. Dyrort A. Uppbörd c:a 31,400 kronor. Stationsföreståndare R. E. Andersson, f. 1 okt. 1895. Poststation är förenad med järnvägsstationen.

Stationssamhälle. Åkerbruks- och skogstrakt med c:a 1,200 inv. i kommunen. Kyrka, skola, hotell, pensionat, telefonstation med telegramexp., handlande och hantverkare. Avstånd till läkare och bankkontor 6 km, till apotek 12 km. Egendomar: Borelund 1 km, Gryteskog 1 km, Skogstorp 0.5 km, Svenshög, Trollängen och Vasalund 8 km.

Ur Trafikverket museers samlingar - Sveriges Järnvägsmuseum - Trafikverket



TORNETRÄSK

TORNE (Västra Torsås kommun, Kronobergs län). K. V. B. J. 446 km från Stockholm över Vislanda. Klass 2. Dyrort A. Uppbörd c:a 55,000 kronor. Tjänstgöringstid 10 timmar. Stationsföreståndare P. Hylén, f. 8 maj 1879. Övriga tjänstemän: 1 stationskarl och 1 elev. Poststation är förenad med järnvägsstationen.

Stationssamhälle med c:a 100 inv. Åkerbruks- och skogstrakt. Telefonstation, handlande och hantverkare. Avstånd till kyrka 9 km, skola 2 km, läkare 28 km, Ryd; till Växjö 39 km. Egendomar: Sunnanvik 8 km, Torne och Torsås Turegård 3 km.

TORNETRÄSK (Jukkasjärvi kommun, Norrbottens län). S. J. V d. 15 ts. 1,464 km från Stockholm. Klass 6. Dyrort F. Uppbörd c:a 15,100 kronor. Tjänstgöringstid 16 timmar. Stationsföreståndare D. B. Henricson, f. 3 mars 1879. Övriga tjänstemän: 1 stationskarl. Poststation är förenad med järnvägsstationen. — Transformatorstation.

Stationssamhälle med c:a 55 inv. Skogs- och fjälltrakt. Telefonstation. Kyrka, läkare, apotek i Kiruna, 51 km, och skola i Abisko, 42 km. Sjön Torneträsk 20 min. väg från stationen. Vilt och fisk på platsen. Av fisk finnes sik, laxöring, röding, harr, gädda och abborre, av vilt ripa och hare. Stationen förmedlar trafik för några finn- och lappbyar. Klimat hårt. Stationens namn efter sjön Torneträsk.

TORP (Bälinge kommun, Älvsborgs län). S. J. II d. 4 ts. 406 km från Stockholm. Klass 6. Dyrort B. Uppbörd c:a 37,000 kronor. Tjänstgöringstid 17 timmar. Stationsföreståndare L. Lindström, f. 7 nov. 1875. Övriga tjänstemän: 1 trafikbiträde och 1 stationskarl. Poststation är förenad med järnvägsstationen.

Stationssamhälle och åkerbrukstrakt med c:a 50 inv. Handlande och hantverkare. Avstånd till kyrka och skola 2 km, läkare 6 km, Alingsås. Industri: Torps elektr. kvarn och benstamp. Egendomar: Arontorp 5 km, Berget 3.5 km, Bälinge Bengtsgård, Bälinge Torsgård och Bälinge Trulsagård 3 km, Dalbogården 5 km, Frälsegården 3 km, Hallstorp och Kampagården 2 km, Långebro 5 km, Marbogården, Nordgatan 2 km, Röttorp 2.5 km, Säveljung 3 km, Torp och Östergården 2 km.

Ur Trafikverket museers samlingar - Sveriges Järnvägsmuseum - Trafikverket



TORP

TORPASLÄTT (Torpa kommun, Västmanlands län). O. F. W. J. 157 km från Stockholm över Kolbäck. Trafikplats. Dyrort A. Uppbörd c:a 14,000 kronor. Tjänstgöringstid 8 timmar. Föreståndare Hj. Ljungblom, f. 28 maj 1880.

Åkerbrukstrakt med c:a 1,150 inv. i kommunen. Kyrka, skola, poststation, telefonstation, handlande och hantverkare. Egendomar: Fröberga, Himmelsberga 1.5 km, Högsta 2.5 km, Lund 1.5 km, Lådeby 2.5 km, Sköldby 3 km, Västra Säby 2.5 km, Väster Tibble 0.5 km och Valby 1.5 km.

TORPSHAMMAR (Torps kommun, Västernorrlands län). S. J. IV d. 11 ts. 522 km från Stockholm över Ånge. Klass 5. Dyrort C. Uppbörd c:a 200,000 kronor. Tjänstgöringstid 18 timmar. Stationsföreståndare I. E. Eliasson, f. 4 juli 1873. Övriga tjänstemän: 1 kontorist och 3 stationskarlar. Underlydande trafikplats: Getterån.

Bruks- och stationssamhälle vid Gimåns utlopp i Ljungan med c:a 800 inv. Åkerbruks-, skogs- och bergstrakt. Skola, hotell, poststation, telefonstation med telegramexp. samt bankkontor. Avstånd till kyrka, apotek och läkare 10 km, Fränsta. Industri: Träsliperi, Torpshammars bruk.

TORSBY (Fryksände kommun, Värmlands län). K. F. J. 470 km från Stockholm över Kil och Ludvika och 431 km över Kil och Laxå. Klass 4. Dyrort C. Uppbörd c:a 325,000 kronor. Tjänstgöringstid 16 timmar. Stationsföreståndare C. O. Fransson, f. 15 maj 1882. Övriga tjänstemän: 1 kontorsbiträde och 4 stationskarlar.

Municipalsamhälle med c:a 1,000 inv. Skogs- och bergstrakt. Kyrka, skola, läkare, apotek, hotell, pensionat, gästgiveri, skjutsstation, postkontor, telefonstation med telegramexp. samt bankkontor. Buss: Lekvattnet 25 km, Röjdåfors 41 km, Vitsand 30 km, Stöllet 42 km, Sysslebäck och Vägsjöfors 90 km. Båtförbindelse: Sunne 2 1/2 t., Fryksta 5 t. Industri: Träsliperi och klädklykfabrik. Egendomar: Bergsäng, Kiltorp, Skalleby, Stensgård 2 km, Torsby bruk och Önnerud. — Valberget och Branberget 3 km.

Ur Trafikverket museers samlingar - Sveriges Järnvägsmuseum - Trafikverket



TORSÅKER

TORSKORS (Augerums kommun, Blekinge län). C. W. J. 543 km från Stockholm över Växjö. Klass 2. Dyrort B. Stationsföreståndare G. Jönsson, f. 27 okt. 1883. Poststation är förenad med järnvägsstationen.

Åkerbrukstrakt med c:a 4,900 inv. i kommunen. Handlande och hantverkare. Buss: Karlskrona 8 km. Egendomar: Augerums herrgård 3 km, Bastasjö 5 km, Bubbetorp 1.5 km, Inglatorp 4 km, Lyckeåborg 5 km, Mariefors 4 km, Mölletorp 3 km, Ryd 1 km och Vedeby 2 km.

TORSÅKER (Torsåkers kommun, Gävleborgs län). S. J. IV d. 12 ts. 209 km från Stockholm. Klass 5. Dyrort B. Uppbörd 90,000 kronor. Tjänstgöringstid 19 timmar. Stationsföreståndare A. H. Ask, f. 9 nov. 1874. Övriga tjänstmän: 2 kontorister och 5 stationskarlar. Poststation är förenad med järnvägsstationen.

Stationssamhälle. Åkerbruks-, skogs- och bergstrakt med c:a 5,000 inv. i kommunen. Kyrka, skola, gästgiveri, skjutsstation, telefonstation med telegramexp., bankkontor, handlande och hantverkare. Egendomar: Gustafsberg 3 km, Särstaholm 3.5 km och Vibyhyttan 8 km. Utlastningar: Kalksten, malm och skogsprodukter. Orten mycket rik på kalkfyndigheter.

TORSÅS (Torsås kommun, Kalmar län). Ö. Bl. J. 487 km från Stockholm över Kalmar. Klass 5. Dyrort B. Uppbörd c:a 120,000 kronor. Tjänstgöringstid 18 timmar. Stationsföreståndare C. R. Gustafson, f. 19 febr. 1871. Övriga tjänstemän: 2 stationsskrivare, 1 kontorsbiträde och 5 stationskarlar. Poststation är förenad med järnvägsstationen. Övergångsstation för linjerna Kalmar—Torsås, Karlskrona—Torsås—Bergkvara och Torsås—Gullaboby. — Lokomotivstation och reparationsverkstad.

Municipalsamhälle med c:a 800 inv. Åkerbrukstrakt. Kyrka, skola, hotell, pensionat, gästgiveri, skjutsstation, telefonstation med telegramexp. samt bankkontor. Avstånd till apotek och läkare 7 km; till Kalmar 48 km och till Karlskrona 40 km, bilväg. Industri: Glasbruk (fönsterglas). Egendomar: Applerum, Backagården, Björsebo, Getnabo, Siggesbo, Torsås och Äskebäcksmåla.

Ur Trafikverket museers samlingar - Sveriges Järnvägsmuseum - Trafikverket

TORTUNA (Tortuna kommun, Västmanlands län). S. W. B. 95 km från Stockholm. Stationsföreståndare K. Johansson, f. 14 maj 1878.

Stationssamhälle och åkerbrukstrakt med c:a 860 inv. i kommunen. Kyrka, skola, skjutsstation, poststation, mejeri, tryckeri, handlande och hantverkare. Avstånd till Västerås 16 km. Egendomar: Bollsta, Hälla, Häpplinge, Kålsta, Lundby, Nyby, Väst-Råby, Öst-Råby, Sörby, Väst-Åby och Ängesta.

TORUP (Torups kommun, Hallands län). H. N. & V. C. J. 489 km från Stockholm över Nässjö. Klass 4. Dyrort A. Uppbörd c:a 125,000 kronor. Tjänstgöringstid 17 timmar. Stationsföreståndare O. A. Kleberg, f. 26 aug. 1875. Övriga tjänstemän: 2 kontorsbiträden och 3 stationskarlar. Poststation är förenad med järnvägsstationen. Övergångsstation för linjen Torup—Hyltebruk. — Växelstation.

Stationssamhälle med c:a 500 inv. Åkerbruks- och skogstrakt. Kyrka, skola, läkare, apotek, hotell, gästgiveri, skjutsstation, telefonstation med telegramexp. samt bankkontor. 40 km till Halmstad. Egendomar; Bosgård och Sjögård.

TORVED (Lyrestads kommun, Skaraborgs län). V. G. J. 269 km från Stockholm över Gårdsjö. Klass 2. Dyrort A. Uppbörd c:a 12,000 kronor. Tjänstgöringstid 10 timmar. Stationsföreståndare G. Löwieng, f. 28 okt. 1888. Övriga tjänstemän: 1 kontorsbiträde och 1 stationskarl. Poststation är förenad med järnvägsstationen. Underlydande trafikplatser: Siggerud och Midskog. Övergångsstation för linjen Torved—Gullspång.

Åkerbrukstrakt med c:a 200 inv. Handlande och hantverkare. 4 km till kyrka, 2 km till folk- och småskola. Läkare i Hova, 8 km; till Mariestad 22 km.

TOTEBO (Hjorteds kommun, Kalmar län). N. V. H. J. 336 km från Stockholm över Spångenäs, Vimmerby och Linköping samt 335 km över Norsholm. Klass 1. Dyrort A. Uppbörd c:a 29,000 kronor. Tjänstgöringstid 8 ½ timmar. Stationsföreståndare G. V. V. Åstrand, f. 10 sept. 1886. Poststation är förenad med järnvägsstationen.

Industrisamhälle med c:a 50 inv. Åkerbruks- och skogstrakt. Telefonstation. Avstånd till kyrka 10 km, skola 5 km och läkare 24 km. Industri: Virums hjulfabrik, sysselsätter c:a 15 man, Vesters ullspinneri 3 km och Minsjö kättingsmedja 3 km. Egendomar: Blikstorp, Hässeltull 5 km, Kiltorp 4 km, Näs och Totebo 1 km.

TRANEMO (Tranemo kommun, Älvsborgs län). F. J. 426 km från Stockholm över Falköping-Ranten. Klass 1. Dyrort A. Uppbörd c:a 25,000 kronor. Tjänstgöringstid 9 timmar. Stationsföreståndare C. G. Blåberg, f. 5 maj 1883. Poststation är förenad med järnvägsstationen. Underlydande trafikplats: Tranemo rödfärgsfabrik.

Industri- och stationssamhälle med c:a 600 inv. Åkerbruks- och skogstrakt. Kyrka, skola, hotell, pensionat, gästgiveri, skjutsstation, telefonstation med telegramexp. samt bankkontor. Läkare i Svenljunga, 17 km. Industri: Tostarps träförädlings-a.-b. Egendomar: Assarp 4 km, Tostarp 1 km och Ömmestorp 3 km.

TRANÅS (Tranås stad, Jönköpings län). S. J. III d. 9 ts. 280 km från Stockholm över Nyköping. Klass 3. Dyrort B. Uppbörd c:a 600,000 kronor. Tjänstgöringstid 22 timmar. Stationsföreståndare A. Öhrstrand, f. 14 juni 1868. Övriga tjänstemän: 1 förste stationsskrivare, 1 stations-

Ur Trafikverket museers samlingar - Sveriges Järnvägsmuseum - Trafikverket



TORUP

skrivare, 4 förste kontorister, 2 kontorister, 2 stationsförmän och 11 stationskarlar. Underlydande trafikplats: Säbydal.

Stad med c:a 6,250 inv. Åkerbruks- och skogstrakt. Industri: Möbelfabriker, skinnberederier m. m. Omgivningar: Säby kyrka 7 km, Gripenbergs fideikommiss 8 km och Traneryds herrgård 9 km. — Tranås kur- och badanstalt, öppen året om.

TRARYD (Traryds kommun, Kronobergs län). S. S. J. 487 km från Stockholm över Värnamo och Nässjö. Klass 2. Dyrort A. Uppbörd c:a 60,000 kronor. Stationsföreståndare G. T. Svensson, f. 29 dec. 1880. Övriga tjänstemän: 1 kontorsbiträde och 1 stationskarl. Poststation är förenad med järnvägsstationen.

Stationssamhälle med c:a 400 inv. Åkerbruks- och skogstrakt. Kyrka, skola, hotell, telefonstation med telegramexp., handlande och hantverkare. Avstånd till läkare och apotek 18 km, Markaryd; till bankkontor 3.6 km. Egendomar: Skafta Norregård, Tofhult 2 km, Traryd och Tärnhult 2 km. Hällkistor vid Judhult och Hästberga, 8 km.

TREHÖRNINGSJÖ (Trehörningsjö kommun, Västernorrlands län). S. J. V d. 14 d. 787 km från Stockholm. Klass 6. Dyrort B. Uppbörd c:a 125,000 kronor. Tjänstgöringstid 10 timmar. Stationsföreståndare C. Th. Östberg, f. 24 jan. 1874. Övriga tjänstemän: 1 kontorist, 1 stationsförman och 2 stationskarlar. Poststation är förenad med järnvägsstationen.

Stationssamhälle med c:a 300 inv. Åkerbruks-, skogs- och bergstrakt. Kyrka, skola, läkare, hotell, gästgiveri, telefonstation med telegramexp. samt bankkontor. Buss till Örnsköldsvik över Gideå och Arnäs 65 km. Industri: Möbelfabrik och snickeriverkstad.

TREKANTEN (Ljungby kommun, Kalmar län). K. J. 483 km från Stockholm över Nässjö. Klass 3. Dyrort A. Uppbörd c:a 75,000 kronor. Tjänstgöringstid 17 timmar. Stationsföreståndare C. J. G. Gunér, f. 13

Ur Trafikverket museers samlingar - Sveriges Järnvägsmuseum - Trafikverket



TREHÖRNINGSJÖ

juni 1875. Övriga tjänstemän: 1 kontorsbiträde och 2 stationskarlar. Poststation är förenad med järnvägsstationen.

Stationssamhälle. Åkerbruks- och skogstrakt med c:a 1,000 inv. Kyrka, skola, läkare, hotell, pensionat, gästgiveri, skjutsstation, telefonstation med telegramexp., handlande och hantverkare. Egendomar: Brogården 1 km, Dansbo 3 km, Fredriksström 1 km, Harby 2 km, Koholma 2 km, Konungaryd 3 km, Källstorp 2 km, Källtorpsmåla 1 km, Olofsböle 2 km, Röstorp 3 km, Smedstorp, Öbbestorp 5 km och Ödebo 3 km.

TRENSUM (Hällaryds kommun, Blekinge län). B. K. B. 517 km från Stockholm över Karlshamn och Vislanda. Klass 1. Dyrort A. Uppbörd c:a 29,000 kronor. Tjänstgöringstid 15 timmar. Stationsföreståndare C. F. Liljestrand, f. 5 dec. 1874. Övriga tjänstemän: 1 stationskarl och 1 elev. Poststation är förenad med järnvägsstationen.

Stationssamhälle. Åkerbruks-, skogs- och bergstrakt med c:a 3,000 inv. i kommunen. Kyrka, skola, telefonstation med telegramexp., bankkontor, handlande och hantverkare. Avstånd till läkare 7 km, Karlshamn. Egendomar: Aplakärr, Brorstorp, Kopprarp, Siggarp, Trensum och Östra Hoka. — Ättestupan vid Ängsjön c:a 3 km.

TRETJÄRN (Järna kommun, Kopparbergs län). S. J. II d. 18 ts. 306 km från Stockholm över Vansbro. Klass 6. Dyrort B. Uppbörd c:a 45,000 kronor. Tjänstgöringstid 8 timmar. Stationsföreståndare C. P. Larsson, f. 18 febr. 1862. Övriga tjänstemän: 1 stationskarl. Poststation är förenad med järnvägsstationen.

Stationssamhälle. Skogs- och bergstrakt med c:a 250 inv. Kyrka, skola, läkare, apotek och bankkontor i Vansbro, 9 km.

TRIABO (Virserums kommun, Kalmar län). V. Å. H. J. 374 km från Stockholm över Hultsfred och Linköping. Klass 2. Dyrort A. Uppbörd

Ur Trafikverket museers samlingar - Sveriges Järnvägsmuseum - Trafikverket



TROLLHÄTTAN

c:a 25,000 kronor. Tjänstgöringstid 9 timmar. Stationsföreståndare V. A. Vidlund, f. 3 febr. 1871. Poststation är förenad med järnvägsstationen.

Stationssamhälle och skogstrakt med c:a 70 inv. Skola, handlande och hantverkare. Avstånd till kyrka och läkare 12 km, Virserum. Industri: Sågverk och hyvleri.

TROLLEHOLM (Torrlösa kommun, Malmöhus län). H. H. J. 575 km från Stockholm över Eslöv. Klass 1. Dyrort A. Uppbörd c:a 19,000 kronor. Tjänstgöringstid 11 ½ timmar. Stationsföreståndare K. Thomasson, f. 26 sept. 1891. Poststation är förenad med järnvägsstationen.

Stationssamhälle. Åkerbruks- och skogstrakt med c:a 1,700 inv. i kommunen. Skola 1 km, handlande och hantverkare. Avstånd till Eslöv 12 km. Egendom: Trolleholms slott 1 km.

TROLLENÄS (Trollenäs kommun, Malmöhus län). L. & H. J. 571 km från Stockholm över Eslöv. Klass 2. Dyrort A. Uppbörd c:a 40,000 kronor. Tjänstgöringstid 16 timmar. Stationsföreståndare C. Pettersson, f. 14 juli 1888. Övriga tjänstemän: 1 kontorsbiträde, 1 stationskarl och 1 elev. Poststation är förenad med järnvägsstationen.

Stationssamhälle och åkerbrukstrakt med c:a 1,000 inv. Kyrka, skola, handlande och hantverkare. Läkare i Eslöv, 5 km. Egendomar: Asstorp 4 km, Farstorp 5 km, Germundtorp 3 km och Ulvsnäs 4 km, samtliga lydande under Trollenäs slott.

TROLLHÄTTAN (Trollhättans stad, Älvsborgs län). B. J. 548 km från Stockholm över Ludvika. Stationsföreståndare J. Simonsson, f. 9 juli 1879. Övergångsstation för linjen Trollhättan—Nossebro och Nydqvist & Holms järnväg.

Stad med c:a 16,500 inv. Industri: Nydqvist & Holm med c:a 1,000 arb., tillverkar lokomotiv, vattenturbiner, metallbearbetningsmaskiner, smidesstäd, A.-b. Svenska Tackjärnsfabriken, tillverkar bl. a. skostift, A.-b. Stridsberg & Biörck, tillverkar sågar, sågklingor, sågblad, knivar och saxar, Trollhättans Elektro-

Ur Trafikverket museers samlingar - Sveriges Järnvägsmuseum - Trafikverket

thermiska a.-b., med smältverk för zink och bly, samt A.-b. Trollhättans elektr. masugn. Sevärdheter: Vattenfallen, slussarna och kraftstationen.

Genom sjöspår står stationen i förbindelse med hamnen, så att lossning och lastning av gods från och till båt kan äga rum. Å Stallbacka finnes en vidsträckt bangård med särskilda spår till de olika fabriksetablissementen (13 st.), vilken bangård står i förbindelse med stationen genom sjöspåret. Vid ändpunkten på Nydqvist & Holms järnväg finnes vid kanalen (Åkersjö) en lyftkran med 80 tons lyftkapacitet, tillkommen med anledning av export av rysslok härifrån sjöledes.

TROLLHÄTTAN (Trollhättans stad, Älvsborgs län). V. G. J. 428 km från Stockholm över Gårdsjö. Klass 5. Dyrort D. Stationsföreståndare B. Skog, f. 27 sept. 1890.

TRÄNGSVIKEN (Alsens kommun, Jämtlands län). S. J. IV d. 10 ts. 633 km från Stockholm. Klass 5. Dyrort C. Uppbörd c:a 110,000 kronor. Tjänstgöringstid 12 timmar. Stationsföreståndare J. Ahlgren, f. 17 febr. 1862. Övriga tjänstemän: 3 stationskarlar. Poststation är förenad med järnvägsstationen. Underlydande trafikplats: Rödningsberg.

Industri- och stationssamhälle med c:a 400 inv. Åkerbrukstrakt. Skola, hotell, telefonstation med telegramexp., handlande och hantverkare. Avstånd till kyrka 16 km, läkare 22 km; till Östersund 46 km över Frösön. Industri: 2 sågverk, elektr. kvarn samt fabrik för tillv. av aluminiumkärl. — Stationen är vackert belägen invid Storsjön.

TRÅVAD (Tråvads kommun, Skaraborgs län). V. G. J. 371 km från Stockholm över Gårdsjö. Klass 3. Dyrort A. Uppbörd c:a 100,000 kronor. Tjänstgöringstid 15 timmar. Stationsföreståndare A. Gustafsson, f. 15 april 1879. Övriga tjänstemän: 1 kontorsbiträde och 1 stationskarl. Poststation är förenad med järnvägsstationen.

Stationssamhälle med c:a 235 inv. Åkerbruks-, skogs- och bergstrakt. Kyrka, skola, hotell, pensionat, telefonstation med telegramexp., bankkontor, handlande och hantverkare. 30 km till Skövde, bilväg. Egendomar: Herregården 1 km och Per Håkansgården 2 km.

TRÄDET (Kölaby kommun, Älvsborgs län). H. N. & V. C. J. 367 km från Stockholm över Falköping-Ranten. Klass 2. Dyrort A. Uppbörd c:a 47,000 kronor. Tjänstgöringstid 8 timmar. Stationsföreståndare J. F. Nelander, f. 3 april 1867. Övriga tjänstemän: 1 stationskarl. Poststation är förenad med järnvägsstationen.

Stationssamhälle med c:a 100 inv. Åkerbruks-, skogs- och bergstrakt. Skola, telefonstation, bankkontor, handlande och hantverkare. Avstånd till kyrka c:a 5 km; till Falköping 22 km och till Ulricehamn 24 km. Egendomar: Borred 1 km, Brokvarn 0.3 km, Häljekvarn 1 km, Lundby 2.5 km, Trädet 1 km och Tummarp 0.5 km.

TRÄLLEBORG F (Trälleborgs stad, Malmöhus län). S. J. III d. 7 ts. 631 km från Stockholm över Nyköping. Klass 2. Dyrort D. Uppbörd c:a 692,000 kronor. Tjänstgöringstid hela dygnet. Stationsföreståndare K. E. Tisell, f. 26 dec. 1874. Övriga tjänstemän: 1 förste stationsskrivare, 7 stationsskrivare, 5 förste kontorister, 1 kontorist, 4 stationsförmän, 2 trafikbiträden och 11 stationskarlar. Övergångsstation för ångfärjeleden Trälleborg—Sassnitz.

Ur Trafikverket museers samlingar - Sveriges Järnvägsmuseum - Trafikverket



TUNGELSTA

Stad med c:a 12,300 inv. Industri: Ångkvarn, gjuteri, snickerifabrik, cementgjuteri, skeppsvarv, bryggeri, sockerfabrik, tjär- och takpappfabrik, färgfabrik, slakteri (export), velocipedfabrik, möbelfabrik, glasbruk, tryckfärgsfabrik, gummifabrik och tegelbruk. Sevärdhet: Järnåldersgravfält vid Albäcksån 2.5 km. Buss till Malmö, 35 km.

TRÄLLEBORG NEDRE (Trälleborgs stad, Malmöhus län). L. L. T. J. 631 km från Stockholm. Klass 7. Dyrort D. Tjänstgöringstid 19 timmar. Stationsföreståndare L. Geimer, f. 28 nov. 1869. Övriga tjänstemän: 2 förste stationsskrivare, 3 stationsskrivare, 7 kontorsbiträden, 5 stationskarlsförmän, 21 stationskarlar, 1 nattvakt, 2 notisbud, 6 tågmästare och 7 konduktörer. Övergångsstation för linjerna Malmö—Trälleborg (S. J.), Malmö—Trälleborg (M. T. J.), Landskrona—Lund—Trälleborg (L. L. T. J.), Trälleborg—Rydsgård (T. R. J.) och ångfärjeleden Trälleborg—Sassnitz. — Lokomotivstation, transformatorstation och reparationsverkstad.

TRÄLLEBORG ÖVRE (Trälleborgs stad, Malmöhus län). M. T. J. 632 km från Stockholm över Malmö. Klass 6. Dyrort D. Uppbörd c:a 332,000 kronor. Tjänstgöringstid 18 timmar. Stationsföreståndare A. Gerdman, f. 29 nov. 1868. Övriga tjänstemän: 1 stationsskrivare, 2 kontorsbiträden, 1 stationskarlsförman, 5 stationskarlar, 1 notisbud, 7 konduktörer, 4 bromsare och 6 packmästare. Övergångsstation för linjerna Malmö—Trälleborg och Trälleborg—Rydsgård. — Lokomotivstation och reparationsverkstad.

TRÄSKHOLM (Jörns kommun, Västerbottens län). S. J. V d. 13 ts. 1,022 km från Stockholm. Trafikplats. Dyrort C. Föreståndare O. Wahlberg, f. 4 april 1888. Poststation är förenad med trafikplatsen.

Skogs- och bergstrakt med c:a 5,100 inv. i kommunen. Telefonstation, handlande och hantverkare. Avstånd till Jörn c:a 21 km.

Ur Trafikverket museers samlingar - Sveriges Järnvägsmuseum - Trafikverket

TRÖNNINGE (Trönninge kommun, Hallands län). S. J. III d. 8 ts. 536 km från Stockholm över Nässjö och Halmstad. Klass 6. Dyrort A. Uppbörd c:a 50,000 kronor. Tjänstgöringstid 18 timmar. Stationsföreståndare J. H. Persson, f. 22 maj 1881. Övriga tjänstemän: 1 kontorist och 2 stationskarlar. Poststation är förenad med järnvägsstationen.

Stationssamhälle och åkerbrukstrakt med c:a 725 inv. i kommunen. Kyrka, skola, skjutsstation, telefonstation med telegramexp., handlande och hantverkare. Avstånd till läkare 8 km, Halmstad; till Laholm 17 km, buss. Industri: Tegelbruk. Egendomar: Kistinge och Krontorp 2 km. — Järnåldersgravfält. Saltsjöbad 2 km.

TULE (Halla kommun, Gotlands län). Sl. R. J. 27 km från Visby. Trafikplats. Dyrort A. Uppbörd c:a 3,100 kronor. Föreståndare C. E. L. Larsson, f. 3 april 1876.

Åkerbrukstrakt. Kyrka och skola. Gästgiveri, skjutsstation, bankkontor, telefonstation, handlande och mejeri i Roma, 4 km. Läkare i Visby. Postadress: *Romakloster*.

TULLINGE (Botkyrka kommun, Stockholms län). S. J. I d. 1 ts. 21 km från Stockholm. Klass 5. Dyrort D. Uppbörd c:a 80,000 kronor. Tjänstgöringstid 20 timmar. Stationsföreståndare A. Rönn, f. 6 okt. 1869. Övriga tjänstemän: 1 kontorist, 1 trafikbiträde och 2 stationskarlar.

Villasamhälle. Åkerbruks- och skogstrakt med c:a 1,500 inv. Skola, pensionat, poststation, telefonstation och handlande. Avstånd till kyrka 7 km, läkare 3 km; till Södertälje 19 km, bilväg. Egendomar: Riksten, Tullinge egendom, Tullinge lanthem. — Fornborgen på Skansberget 2.5 km.

TUMBA (Botkyrka kommun, Stockholms län). S. J. I d. 1 ts. 23 km från Stockholm. Klass 4 A. Dyrort E. Uppbörd c:a 210,000 kronor. Tjänstgöringstid 21 ½ timmar. Stationsföreståndare G. Lilje, f. 15 mars 1872. Övriga tjänstemän: 1 stationsskrivare, 3 kontorister, 1 stationsförman och 8 stationskarlar. — Från stationen utgår en lokalbana med 0.6 m. spårvidd ledande till Riksbankens pappersbruk och A.-b. Separators gjuteri.

Municipalsamhälle med c:a 1,000 inv. Åkerbruks- och skogstrakt. Skola, läkare, apotek, pensionat, gästgiveri, skjutsstation, postexpedition, telefonstation och bankkontor. Avstånd till kyrka 8 km. Industri: Riksbankens pappersbruk och A.-b. Separators gjuteri. Egendomar: Alby, Berga, Brink, Öster Bröta, Nedre och Övre Byrsta, Dåstorp, Ensta, Fituna, Fridhem, Hammarby, Hamra, Husby, Hågelby, Högtorp, Karshamra, Lindhof, Länsta, Malmsjö, Marieberg, Nackdala, Stora Nackdala, Nolinge, Norrga, Näsby, Runsten, Sjöstugan, Skrävsta, Skälby, Snäckstavik, Tumba Brink, Nedre Tumba, Tuna Tyttinge, Uppinge, Stora Uringe, Viad, Vreta, Vretarne, Åvinge, Älvesta och Ödesäng.

TUMLEBERG (Essunga kommun, Skaraborgs län). V. G. J. 388 km från Stockholm över Gårdsjö. Klass 3. Dyrort A. Tjänstgöringstid 17 timmar. Stationsföreståndare G. H. Callenius, f. 17 mars 1888. Övriga tjänstemän: 1 förste kontorsbiträde och 3 stationskarlar. Poststation är förenad med järnvägsstationen. Övergångsstation för linjen Tumleberg—Lidköping.

Stationen ombesörjer en relativt stor vagnsrangering. År 1924 21,839 av- och tillkopplade vagnar.

Ur Trafikverket museets samlingar - Sveriges Järnvägsmuseum - Trafikverket



TVÄRSKOG

Stationssamhälle och åkerbrukstrakt. Skola, hotell, skjutsstation, telefonstation, handlande och hantverkare. Avstånd till närmaste kyrkor 4 km, Essunga och Södra Kedum; till Skara 45 km. Egendomar: Gertorp 2 km, Tumleberg 2 km och Åsen 2 km.

TUN (Tuns kommun, Skaraborgs län). L. J. 373 km från Stockholm över Lidköping, Forshem och Gårdsjö. Klass 6. Dyrort A. Uppbörd c:a 50,000 kronor. Tjänstgöringstid 16 timmar. Stationsföreståndare O. A. Lindberg, f. 19 dec. 1875. Övriga tjänstemän: 1 konduktör. Poststation är förenad med järnvägsstationen. Underlydande trafikplats: Friel. — Växelstation.

Stationssamhälle och åkerbrukstrakt med c:a 700 inv. i kommunen. Kyrka, skola, telefonstation med telegramexp., handlande och hantverkare. Avstånd till läkare, apotek och hotell 12 km; till Lidköping 30 km, Vänersborg 35 km, bilväg. Egendomar: Gammalstorp 2.5 km, Gamlegården, Hovgården 1.5 km, Rättaregården 1 km och Såtenäs 2.5 km. — Ås kyrka 10 km.

TUNA (Tuna kommun, Kalmar län). N. V. H. J. 333 km från Stockholm över Spångenäs, Vimmerby och Linköping. Klass 2. Dyrort A. Stationsföreståndare A. Engdahl, f. 22 april 1862. Poststation är förenad med järnvägsstationen.

Åkerbrukstrakt med c:a 2,800 inv. i kommunen. Kyrka, skola, telefonstation med telegramexp., bankkontor, handlande och hantverkare. Egendomar: Grönlid 19 km, Höckhult 11 km, Juxtorp 16 km, Klämstorp 10 km, Kulltorp 15 km, Malmgrava 4 km, Smedserum 11 km, Syserum 13 km, Tuna 2 km, Vårdslunda 8 km och Väderum 7 km.

TUNGELSTA (Västerhaninge kommun, Stockholms län). S. N. J. 35 km från Stockholm över Älvsjö. Klass 4. Dyrort D. Uppbörd c:a 120,000 kronor. Tjänstgöringstid 14 timmar. Stationsföreståndare C. E. Dahlin, f. 21 aug. 1866. Övriga tjänstemän: 2 stationskarlar. Poststation är förenad med järnvägsstationen.

Ur Trafikverket museers samlingar - Sveriges Järnvägsmuseum - Trafikverket

Stationssamhälle och trädgårdsstad med ett 50-tal trädgårdsmästare, varav en bedriver Sveriges största rosodling. Åkerbruks- och skogstrakt med c:a 500 inv. Skola, bilstation, telefonstation, handlande och hantverkare. Avstånd till kyrka och läkare 4 km, Västerhaninge. Egendomar: Ekeby 3 km, Ekenäs 6 km, Ektorp 4 km, Fällbrunna 5 km, Haga, Hammar 0.5 km, Hållsätra, Häringe 7 km, Lillgården 0.5 km, Mulsta 1 km, Nedersta 3 km, Näringsberg 4.5 km, Perstorp 4 km, Runebo 1 km, Skogs-Ekeby 1.5 km, Sofielund 4 km, Sotholmen 10 km, Sotinge 9 km, Söderby 5 km, Torpargärde 5 km, Vedan 5 km, Velända, Stora Vädersjö 3 km, Ålsta 0.5 km, Ånäs 6 km och Ängshagen 1 km.

TUREBERG (Sollentuna kommun, Stockholms län). S. J. I d. 2 ts. 13 km från Stockholm. Klass 4 A. Dyrort F. Uppbörd c:a 300,000 kronor. Tjänstgöringstid 19 timmar. Stationsföreståndare O. F. Skog, f. 9 juni 1872. Övriga tjänstemän: 1 kontorist, 1 trafikbiträde och 9 stationskarlar. Underlydande trafikplats: Helenelund.

Stations- och kolonisamhälle. Åkerbrukstrakt med c:a 3,000 inv. Kyrka, skola, läkare, skjutsstation, poststation, telefonstation, handlande och hantverkare. Buss till Stockholm, 14 km. Industri: A.-b. Skånska cementgjuteriet (verkstad, smedja och fabrik för tillverkning av cementarbeten. Egendomar: Alby 8 km, Bög 3 km, Edsberg 2 km, Hedviksdal, Härsby 2 km, Knivsta 2 km, Kummelby 3 km, Norrsätra 6 km, Skansen 1 km, Skälby 2 km, Sköldnora kungsgård 7 km, Tureberg 0.5 km, Väderholmen 3 km och Väsby 4 km. — Forngravar c:a 1.5 km.

TUTARYD (Tutaryds kommun, Kronobergs län). K. V. B. J. 461 km från Stockholm över Vislanda. Trafikplats. Dyrort A. Föreståndare C. A. Sundqvist, f. 10 juni 1869. Poststation är förenad med trafikplatsen.

Åkerbrukstrakt med c:a 465 inv. i kommunen. Skola, handlande och hantverkare. Avstånd till kyrka 1 km; till Ljungby köping 10 km. Industri: Marås torvfabriker och Smålands bränntorv-a.-b. Egendomar: Bräkentorp 6 km, Gnustorp, Norregård, Skattegård och Södregård 2 km, Horsnäs 3 km, Lillegård 1 km, Luddö 5 km, Muraregården 1 km, Nyfors 5 km, Olovstorp 3 km, Prästboda 4 km, Ramskog 2 km, Sevidsgård 1 km, Sjötorp 4 km, Tutaryd Prångaregård 1 km och Östregård 1 km.

TVETABERG (Tveta kommun, Stockholms län). Nr. Sl. J. 42 km från Stockholm över Södertälje Södra. Klass 1. Dyrort B. Tjänstgöringstid 8 timmar. Stationsföreståndare K. E. Johansson, f. 3 juni 1875. Poststation är förenad med järnvägsstationen.

Åkerbrukstrakt med c:a 900 inv. i kommunen. Kyrka och skola. Avstånd till Södertälje 4 km. Egendomar: Eknäs, Jumsta 4 km, Tvetaberg 1 km och Vackstanäs 8 km.

TVING (Tvings kommun, Blekinge län). N. A. E. J. 581 km från Stockholm över Nättraby, Karlshamn och Vislanda. Klass 2. Dyrort A. Uppbörd c:a 48,600 kronor. Tjänstgöringstid 8 timmar. Stationsföreståndare T. H. Hultqvist, f. 9 mars 1861. Poststation är förenad med järnvägsstationen. Underlydande trafikplatser: Bråstorp, Bärg och Måstad.

Industri- och stationssamhälle. Åkerbruks- och skogstrakt med c:a 2,000 inv. Kyrka, skola, skjutsstation, telefonstation och bankkontor. Avstånd till läkare 17 km, apotek 20 km, Karlskrona. Industri: Tvings träindustri, kvarn, såg och elektr. kraftstation, potatismjölfabrik. Egendomar: Berg 3 km, Bröstorp 3 km, Gunnetorp 5 km, Hillerstorp 3 km, Jakobstorp 4 km, Måstad 2 km, Stora Näs 3 km, Padderyd 4 km och Tving.

Ur Trafikverket museers samlingar, Sveriges Järnvägsmuseum - Trafikverket



TÅNEBRO

TVÅÅKER (Tvååkers kommun, Hallands län). S. J. II d. 17 ts. 549 km från Stockholm. Klass 5. Dyrort A. Stationsföreståndare C. F. Schwan, f. 7 juli 1873. Övriga tjänstemän: 1 kontorist och 3 stationskarlar. Poststation är förenad med järnvägsstationen.

Åkerbruks-, skogs- och bergstrakt med c:a 3,000 inv. i kommunen. Kyrka, skola, gästgiveri, telefonstation med telegramexp., handlande och hantverkare. Avstånd till Varberg 14 km, Falkenberg 20 km, bilväg. Industri: Mejerier. Egendomar: Hägared 3 km, Klev 4 km, Ottersjö 5 km, Utteros 4 km och Österö 5 km. — Öster om kyrkan ligga byarna Järnvirke och Järnmölle, varest enligt gamla handlingar en järngruva fanns redan på 1100-talet.

TVÄRSKOG (Mortorps kommun, Kalmar län). L. C. J. 521 km från Stockholm över Ljungbyholm, Kalmar och Nässjö. Dyrort A. Uppbörd c:a 16,000 kronor. Tjänstgöringstid 10 timmar. Stationsföreståndare C. E. Lindåberg, f. 27 nov. 1878. Poststation är förenad med järnvägsstationen.

Stationssamhälle med c:a 200 inv. Åkerbruks- och skogstrakt. Telefonstation med telegramexp., handlande och hantverkare. Avstånd till kyrka och skola 5 km, till läkare 22 km, Kalmar. Industri: Kommanditbolaget Tvärskog, träindustri och mejeri. Egendomar: Fröstorp 3 km, Igersdela 4.5 km, Nävraverke 3 km, Pilsmåla 3 km, Råsbäck 2 km, Norra Råsbäck 4 km, Råsbäcksmåla 2 km, Tokabo 1 km, Törsbo 2 km, Österhult 4 km och Österhultsmåla 4.5 km.

TVÄRÅBÄCK (Vännäs kommun, Västerbottens län). S. J. V d. 14 ts. 866 km från Stockholm. Trafikplats. Dyrort B. Föreståndare H. A. Hedman, f. 19 febr. 1892. Poststation är förenad med trafikplatsen.

Åkerbruks-, skogs- och bergstrakt. Telefonstation, handlande och hantverkare. Avstånd till kyrka c:a 10 km; till Umeå 40 km. Industri: Kvarn och såg.

TVÄRÅLUND (Degerfors kommun, Västerbottens län). S. J. V d. 14 ts. 879 km från Stockholm. Klass 6. Dyrort B. Uppbörd c:a 60,000 kronor. Tjänstgöringstid 13 timmar. Stationsföreståndare C. F. Jung-

Ur Trafikverket museers samlingar - Sveriges Järnvägsmuseum - Trafikverket

beck, f. 31 juli 1876. Övriga tjänstemän: 2 stationskarlar. Poststation är förenad med järnvägsstationen.

Skogs- och bergstrakt med c:a 100 inv. Skjutsstation, telefonstation, handlande och hantverkare. Kyrka, läkare, bank och hotell i Vindeln, 13 km; till Umeå 53 km. Industri: Sågar och cementgjuteri.

TYGELSJÖ (Tygelsjö kommun, Malmöhus län). M. T. J. 613 km från Stockholm över Malmö. Klass 4. Dyrort B. Uppbörd c:a 80,000 kronor. Tjänstgöringstid 12 timmar. Stationsföreståndare H. H. von Essen, f. 8 juni 1884. Övriga tjänstemän: 1 kontorsbiträde och 3 stationskarlar. Övergångsstation för linjen Klagshamn—Tygelsjö.

Stationssamhälle och åkerbrukstrakt med c:a 1,000 inv. Kyrka, skola, poststation, telefonstation med telegramexp., bankkontor, handlande och hantverkare. Avstånd till läkare, apotek, hotell, gästgiveri och skjutsstation 5 km, Hvellinge; till Malmö 13 km.

TYRINGE (Finja kommun, Kristianstads län). H. H. J. 529 km från Stockholm över Hässleholm. Klass 5. Dyrort B. Uppbörd c:a 208,600 kronor. Tjänstgöringstid 17 timmar. Stationsföreståndare L. W. Linneros, f. 14 febr. 1870. Övriga tjänstemän: 1 stationsskrivare, 1 förste kontorsbiträde och 3 stationskarlar.

Stationssamhälle och åkerbrukstrakt med c:a 1,500 inv. Kyrka, skola, läkare, hotell, pensionat, gästgiveri, skjutsstation, postkontor, telefonstation med telegramexp. samt bankkontor. Avstånd till Hässleholm 12 km, bilväg. Industri: Skand. verktygsfabriks-a.-b., A.-b. Tyringe stanskniv- och verktygsfabrik, A.-b. Bergmans chuckfabrik, Nya a.-b. Elektr. armaturfabriken och Svenska leksaksfabriken. Egendomar: Augustenborg 2 km, Hälledal, Mjölkalånga 2 km, Släbobygget 4 km, Stora Torsjö, Trulsäng 2 km, Tvärskog 1 km, Tyringe 1 km, Tyringe gård, Vedhygge och Värgap 2 km. — Omedelbart intill stationen ligger A.-b. Tyringe badanstalt och sanatorium, öppen året om.

TYSTBERGA (Tystberga kommun, Södermanlands län). S. J. I d. 16 ts. 86 km från Stockholm. Klass 5. Dyrort B. Uppbörd c:a 95,000 kronor. Tjänstgöringstid 18 timmar. Stationsföreståndare A. F. Johanson, f. 21 mars 1865. Övriga tjänstemän: 1 kontorist och 4 stationskarlar. Poststation är förenad med järnvägsstationen och avlönar postverket 1 biträde.

Stationssamhälle och åkerbrukstrakt med c:a 200 inv. Pensionat, skjutsstation, telefonstation med telegramexp., bankkontor, handlande och hantverkare. Avstånd till skola 0.5 km, kyrka 3 km; till Nyköping 24 km, bilväg. Egendomar: Ekla 3.5 km, Esta 6 km, Estlöt 6.5 km, Hånö 15 km, Hässelby 3 km, Lindby 15 km, Lövsund, Mosstena fideikommiss 5 km, Norrby 6 km, Nälberga 0.5 km, Näsby 5 km, Reflinge 2 km, Runtuna 13 km, Rå 3 km, Snesta 10 km, Sundbo 5 km, Svärdsbro 5 km, Törnby Mellangård 5 km, Törnby Nergård, Törnby Övergård, Utterö 3 km, Valla 4.5 km, Vreta 5 km och Ökna 6 km.

TÅDENE (Tranums kommun, Skaraborgs län). L. J. 365 km från Stockholm över Lidköping och Gårdsjö. Klass 2. Dyrort A. Stationsföreståndare N. A. Persson, f. 24 juli 1886. Poststation är förenad med järnvägsstationen. Underlydande trafikplatser: Norra Kedum och Kjällshed.

Ur Trafikverket museers samlingar, Sveriges Järnvägsmuseum - Trafikverket



TÄBY

Åkerbrukstrakt med c:a 350 inv. i kommunen. Kyrka, skola och handlande. Avstånd till Lidköping 20 km. Industri: Mejeri och ångsåg. Egendomar: Almetorp 7 km, Bredegården 3 km, Ekholmen 4 km, Kampegården 1 km, Orrevalla 4 km och Storeberg 3 km.

TÅGARP (Ottarps kommun, Malmöhus län). L. & H. J. 593 km från Stockholm över Eslöv. Klass 4. Dyrort A. Uppbörd c:a 104,000 kronor. Tjänstgöringstid 14 timmar. Stationsföreståndare A. Josephsson, f. 7 dec. 1880. Övriga tjänstemän: 1 kontorsbiträde och 2 stationskarlar. Poststation är förenad med järnvägsstationen.

Stationssamhälle och åkerbrukstrakt med c:a 700 inv. Kyrka, skola, gästgiveri, skjutsstation, telefonstation med telegramexp., bankkontor och hantverkare. Avstånd till läkare, apotek och hotell c:a 12 km, Teckomatorp; till Landskrona 17 km, till Hälsingborg 22 km och till Eslöv 27 km. Egendomar: Alfahill 1 km, Alfastorp 1 km, Bälteberga säteri 5 km, Hedegården 4 km, Köpingsberg 5 km, Loarp 5 km, Norrlycke 4 km, Rågård 1 km, Rönneberga 1 km, Sireköpinge säteri 3 km, Spargodt 3 km, Strömsnäs 3 km, Tarstad gård 7 km, Videröra 5 km, Västergård 1.5 km och Ättehög 1 km.

TÅGSJÖBERG (Junsele kommun, Västernorrlands län). S. J. IV d. 10 ts. 718 km från Stockholm över Långsele. Trafikplats. Dyrort B. Föreståndare K. E. Erixon, f. 19 nov. 1891. Poststation är förenad med trafikplatsen. Underlydande trafikplatser: Rööån och Långvattnet.

Skogs- och bergstrakt med c:a 4,000 inv. i kommunen. Handlande. Läkare, apotek, hotell och bankkontor i Backe, 22 km. Kyrka i Junsele och Fjällsjö. Avstånd till Sollefteå 85 km.

TÅLEBO (Ålems kommun, Kalmar län). M. Å. J. 407 km från Stockholm över Sandbäckshult, Hultsfred och Linköping. Trafikplats. Dyrort A. Uppbörd c:a 4,000 kronor. Tjänstgöringstid 9 timmar. Stationsföreståndare C. Boström, f. 31 maj 1881. Poststation är förenad med järnvägsstationen.

Ur Trafikverket museers samlingar - Sveriges Järnvägsmuseum - Trafikverket

Åkerbruks- och skogstrakt med c:a 5,000 inv. i kommunen. Handlande och hantverkare. Avstånd till kyrka c:a 10 km. Läkare och apotek i Mönsterås, 8 km. Industri: Mek. verkstad och snickerifabrik, Norrbacken.

TÅNEBRO (Solberga kommun, Malmöhus län). T. R. J. 647 km från Stockholm över Rydsgård och Malmö. Klass 1. Dyrort A. Uppbörd c:a 16,500 kronor. Tjänstgöringstid 10 timmar. Stationsföreståndare J. Sjöholm, f. 1 juni 1876. Poststation är förenad med järnvägsstationen. — Järnvägsförvaltning.

Stationssamhälle och åkerbrukstrakt med c:a 350 inv. i kommunen. Handlande och hantverkare. Avstånd till kyrka och skola 2 km, läkare 3 km, Rydsgård; till Trälleborg 32 km. Industri: Kvarn och smidesverkstad. Egendomar: Nygård och Solberga.

TÄBY (Täby kommun, Stockholms län). S. R. J. 18 km från Stockholm. Klass 4. Dyrort F. Uppbörd c:a 165,000 kronor. Tjänstgöringstid 19 timmar. Stationsföreståndare G. V. Ljungh, f. 14 maj 1887. Övriga tjänstemän: 1 förste kontorsbiträde, 1 kontorsbiträde, 4 stationskarlar och 3 konduktörer. — Lokomotivstation.

Municipalsamhälle med c:a 1,000 inv. Åkerbruks- och skogstrakt. Kyrka, skola, poststation, telefonstation med telegramexp., handlande och hantverkare. Buss till Stockholm, 20 km. Egendomar: Västra Arninge, Broby 2 km, Byle 1 km, Fittja 2 km, Fornboda 6 km, Hagby 4 km, Karby 2 km, Litsby 4 km, Lövbrunna 3 km, Lövsätra 7 km, Margretelund 2 km, Nygård 2 km, Skogsberga 2 km, Skålhamra 8 km, Såsta 3 km, Täby 1 km, Tärna 2 km, Valla 4 km och Vissinge 3 km. — Vallentunastenen, som fordom förmodas ha stått på Vallentuna hundares forna tingsplats i Täby socken, har följande inskrift: "Jarlabanke lät, medan han ännu levde, resa denna sten till sitt eget minne och iordningställa detta tingsställe."

TÄLLBERG (Leksands kommun, Kopparbergs län). S. D. J. 279 km från Stockholm över Krylbo. Klass 2. Dyrort B. Uppbörd c:a 35,000 kronor. Tjänstgöringstid 9½ timmar. Stationsföreståndare E. Carlsson, f. 8 maj 1875. Övriga tjänstemän: 1 stationskarl.

Åkerbrukstrakt med c:a 1,000 inv. Skola, pensionat, poststation, telefonstation, bankkontor, handlande och hantverkare. Avstånd till kyrka och läkare 10 km, Rättvik; till Falun 55 km och Leksand 12 km, bilväg. Båtförbindelse med Rättvik ½ t., Leksand 1 t. och Mora 2 t. från Laknäs brygga. Egendom: Tällgården. — Området är ett av Sveriges mest besökta och vackraste turistorter, 291.3 m. ö. h. i Siljans omedelbara närhet.

TÄLLÄNG (Alseda kommun, Jönköpings län). Hv. M. J. 413 km från Stockholm över Sävsjö. Trafikplats. Dyrort A. Tjänstgöringstid 8 timmar. Föreståndare M. Wendel, f. 21 maj 1879. Poststation är förenad med trafikplatsen.

Trafiksamhälle. Åkerbruks- och skogstrakt med c:a 2,300 inv. i kommunen. Skola och handlande. Avstånd till kyrka 9 km, läkare 23 km, Hvetlanda. Egendomar: Emhult Lillegård och Emhult Skattegård 3 km, Karintorp 2 km, Kulla 3 km, Rudu 3 km och Sjöarp 2 km.

TÄNG (Ås kommun, Jämtlands län). S. J. IV d. 10 ts. 597 km från Stockholm. Klass 6. Dyrort C. Uppbörd c:a 65,000 kronor. Tjänstgöringstid 15 timmar. Stationsföreståndare C. Andrén, f. 25 sept. 1871. Övriga tjänstemän: 2 stationskarlar. Poststation är förenad med järnvägsstationen.

Ur Trafikverket museers samlingar - Sveriges Järnvägsmuseum - Trafikverket



TÄNG

Stationssamhälle och åkerbrukstrakt med c:a 300 inv. Pensionat, gästgiveri, skjutsstation, handlande och hantverkare. Avstånd till kyrka och folkskola 12 km, småskola 1 km; till Östersund 19 km. Industri: Snickeri- och åkdonsfabrik. Egendomar: Birka folkhögskola, lantmannaskola och försökanstalt 1 km, Dille 5 km, Hof 2 km, Landsom 4 km, Rösta, avelscentrum för fjällboskap, 2 km och Ösa 1 km.

TÄRNA (Kumla kommun, Västmanlands län). S. W. B. 120 km från Stockholm över Tillberga. Stationsföreståndare S. J. Thelin, f. 15 dec. 1880.

Stationssamhälle och åkerbrukstrakt med c:a 200 inv. Kyrka, skola, handlande och hantverkare. Läkare i Sala, 9 km, buss. Egendomar: Tärnaby 5 km och Västtärna 5 km. — Västmanlands läns manliga och kvinnliga folkhögskola samt husmodersskola.

TÄRNSJÖ (Nora kommun, Västmanlands län). S. G. G. J. 163 km från Stockholm över Sala. Klass 5. Dyrort B. Uppbörd c:a 175,000 kronor. Stationsföreståndare A. Frimansson, f. 24 april 1873. Övriga tjänstemän: 1 förste kontorsbiträde, 1 kontorsbiträde, 1 stationskarlsförman och 3 stationskarlar. Underlydande trafikplats: Skärsjö. — Lokomotivstation.

Stationssamhälle och skogstrakt med c:a 800 inv. Kyrka, skola, hotell, pensionat, gästgiveri, skjutsstation, poststation, telefonstation med telegraminlämning samt bankkontor. Läkare i Östervåla 20 km; mottagning i Tärnsjö 2 gånger i veckan. Industri: Cementfabrik, snickerifabrik, läderfabrik, kvarn och sågar. Egendomar: Buska, Halvastby, Ingbo 5 km, Lisselbo, Siggberg, Skinnarbo 2 km, Sörbo och Åby.

TÖREBODA (Töreboda köping, Skaraborgs län). S. J. II d. 5 ts. 274 km från Stockholm. Klass 4. Dyrort C. Uppbörd c:a 204,600 kronor. Tjänstgöringstid hela dygnet. Stationsföreståndare R. Lundkvist, f. 7 jan. 1874. Övriga tjänstemän: 4 kontorister, 1 stationsförman och 14 stationskarlar. Underlydande trafikplats: Slätte. — Lokomotivstation.

Ur Trafikverket museers samlingar - Sveriges Järnvägsmuseum - Trafikverket



TÖREBODA

Köping med c:a 1,500 inv. Åkerbruks- och skogstrakt. Kyrka, folkskola, privat realskola, läkare, apotek, hotell, pensionat, gästgiveri, skjutsstation, postkontor, telefonstation med telegramexp. samt bankkontor. Industri: Töreboda tegelbruk och såg, A.-b. Fribärande träkonstruktioner, Töreboda lervaruindustri, Töreboda kakelfabrik, Töreboda gjuteri och mek. verkstads-a.-b., Töreboda nya snickerifabrik, Töreboda träförädlings-a.-b., Bröderna Anderssons möbelfabrik och O. Olssons snickerifabrik. Egendomar: Båstebacken, Riddarhagen, Slätte, Sötåsen, Ymsjöholm och Åkersberg.

TÖRNÅKRA (Jämjö kommun, Blekinge län). Ö. Bl. J. 507 km från Stockholm över Kalmar, Berga, Hultsfred och Linköping. Klass 1. Dyrort A. Uppbörd c:a 12,000 kronor. Tjänstgöringstid 16 timmar. Stationsföreståndare G. Karlsson, f. 27 mars 1885. Poststation är förenad med järnvägsstationen.

Åkerbruks-, skogs- och bergstrakt med c:a 2,000 inv. Skola, handlande och hantverkare. Avstånd till kyrka c:a 10 km; till Karlskrona 25 km, till Kalmar 62 km. Egendomar: Grettlinga 3 km och Törnåkra.

TÖSSE (Tösse kommun, Älvsborgs län). B. J. 426 km från Stockholm över Kil och Laxå. Stationsföreståndare A. Sjögren, f. 21 okt. 1870.

Stationssamhälle med c:a 120 inv. Åkerbruks- och skogstrakt. Pensionat, gästgiveri, skjutsstation, poststation, telefonstation, handlande och hantverkare. Avstånd till närmaste kyrka och skola 2 km, läkare 9 km. Industri: Kasebols mangangruva, drives av Vargöns a.-b., 8 km, Fengersfors pappersbruk, ägare dir. Fenger-Krog, 14 km, Kristinedals gård, ägare Hedbergska stiftelsen, 11 km, Strömsfors träsliperi och såg, 4 km, och Hvittlanda kvarn 5 km. Egendomar: Amundebyn 2 km, Hannebol 6 km, Västra och Östra Hvittlanda 4 km, Hängelsrud 3 km, Hässelbacka 4 km, Strömsberg 3 km, Södergården 2 km, Sörböle 2 km, Tydje stom 4 km, Tössö 2 km och Vänsberg 2 km.

TÖVA (Selångers kommun, Västernorrlands län). S. J. IV d. 11 ts. 567 km från Stockholm. Klass 6. Dyrort C. Uppbörd c:a 25,000 kronor. Tjänstgöringstid 12 timmar. Stationsföreståndare A. J. H. Söder-

Ur Trafikverket museers samlingar - Sveriges Järnvägsmuseum - Trafikverket



UDDEVALLA S. J.

holm, f. 18 dec. 1870. Övriga tjänstemän: 1 trafikbiträde. Poststation är förenad med järnvägsstationen.

Stationssamhälle och åkerbrukstrakt med c:a 2,500 inv. i kommunen. Hotell, handlande och hantverkare. Avstånd till kyrka 6 km, skola 1 km; till Sundsvall 12 km, buss. Industri: Högarns tegelbruk beläget c:a 8 km från stationen. — Orten kan betraktas som en av Medelpads största produktionsorter av mjölk. C:a 1.1 milj. kg. sändes årligen från Töva till Sundsvall och lika mycket efter häst från och till samma orter.

U

UDDEBO (Tranemo kommun, Älvsborgs län). F. J. 432 km från Stockholm över Limmared och Falköping-Ranten. Klass 2. Dyrort A. Uppbörd c:a 50,000 kronor. Stationsföreståndare P. Ander, f. 25 febr. 1871. Övriga tjänstemän: 1 stationskarl. Poststation är förenad med järnvägsstationen och avlönar postverket 1 biträde.

Industri- och stationssamhälle. Åkerbruks- och skogstrakt med c:a 450 inv. Skola, hotell, skjutsstation, handlande och hantverkare. Avstånd till kyrka 6 km, Tranemo, läkare 11 km, Svenljunga. Telefonförbindelse med Tranemo och Svenljunga växelstationer. Industri: Trikåfabrik, ägare A.-b. Sveriges fören. trikåfabriker i Borås, med c:a 100 arb., Möbeltygväveri, ägare Rich. Claeson, med c:a 75 arb., elektricitetsverk, ägare Uddebo a.-b. (förser fabrikerna med kraft samt samhället och omnejden med belysning); ångsåg, ägare Säveåns a.-b., Göteborg, drives endast tidvis. Egendomar: Mjällbo 1 km och Uddebo.

UDDEHOLM (Norra Råda kommun, Värmlands län). N. Kl. J. 415 km från Stockholm över Karlstad Östra. Klass 2. Dyrort B. Uppbörd c:a 60,000 kronor. Tjänstgöringstid 16 timmar. Stationsföreståndare H. F. H. Clarin, f. 13 okt. 1884. Övriga tjänstemän: 2 kontorsbiträden och 2 stationskarlar. Poststation är förenad med järnvägsstationen.

© Trafikverket museers samlingar - Sveriges Järnvägsmuseum - Trafikverket



ULLERSÄTER

Stationssamhälle med c:a 400 inv. Åkerbruks- och skogstrakt. Samskola, läkare, apotek, hotell, bankkontor och handlande. Avstånd till kyrka, gästgiveri och telefonstation 7 km, folk- och småskola 2 km; till Filipstad 64 km, bilväg. Egendomar: Risfors 4 km och Stjärnsfors.

UDDEVALLA S. J. (Uddevalla stad, Göteborgs och Bohus län). S. J. II d. 17 ts. 543 km från Stockholm över Göteborg. Klass 3. Dyrort D. Uppbörd c:a 457,000 kronor. Tjänstgöringstid 18 timmar. Stationsföreståndare A. E. Finnberg, f. 23 mars 1864. Övriga tjänstemän: 1 förste stationsskrivare, 2 stationsskrivare, 1 förste kontorist, 3 kontorister, 2 stationsförmän, 17 stationskarlar, 3 konduktörer och 2 bromsare. Underlydande trafikplatser: Höjentorp och Torsberg. Övergångsstation för Uddevalla—Vänersborg—Herrljunga järnväg. — Lokomotivstation.

Stad med c:a 15,000 inv. Bergstrakt. Industri: Bomulls- och textilindustri, tändsticksfabrik, snickerifabrik, tunn- och laggkärlsfabrik, 3 snäckskalfabriker för hönsfoder, tegelbruk, oljeslageri, gjuteri och mek. verkstad, 2 möbelfabriker, 3 konfektionsfabriker, 2 stensliperier, gas- och elektricitetsverk. — Daglig ångbåtsförbindelse med skärgården; en gång i veckan till Strömstad och Fredrikshald samt tre gånger i veckan från och till Göteborg. Under tiden 1 juni—15 sept. ångbåtsförbindelse med den natursköna badorten Gustafsberg. Ångbåtarna invänta i regel tåg å U. V. H. J. under sommarmånaderna. Regementsförläggning: Bohusläns regemente.

UDDEVALLA U. V. (Uddevalla stad, Göteborgs och Bohus län). U. V. H. J. 470 km från Stockholm över Herrljunga. Klass 7. Dyrort D. Uppbörd c:a 630,000 kronor. Tjänstgöringstid 19 timmar. Stationsföreståndare F. Th. Persson, f. 1 aug. 1870. Övriga tjänstemän: 1 expeditionsföreståndare, 2 stationsskrivare, 4 kontorsbiträden, 1 stationskarlsförman, 20 stationskarlar, 1 nattvakt, 1 notisbud och 4 konduktörer. — Stationen är gemensam för linjerna Uddevalla—Vänersborg—Herrljunga och Uddevalla—Lelångens järnväg. Övergångsstation till sistnämnda järnväg.

Ur Trafikverket museers samlingar - Sveriges Järnvägsmuseum - Trafikverket



ULRICEHAMN

UGGLETORP (Föra kommun, Kalmar län). B. B. J. 23 km från Borgholm. Trafikplats. Dyrort A. Föreståndare G. A. Ahlstedt, f. 20 nov. 1883. Poststation är förenad med trafikplatsen. Underlydande trafikplats: Föra.

Åkerbrukstrakt med c:a 875 inv. i kommunen. Kyrka, skola, telefonstation, handlande och hantverkare. Industri: Kvarnar, stenhuggerier och stensliperier.

ULLARED (Ullareds kommun, Hallands län). F. J. 488 km från Stockholm över Limmared. Klass 3. Dyrort A. Uppbörd c:a 54,000 kronor. Tjänstgöringstid 13 timmar. Stationsföreståndare J. Carlsson, f. 28 mars 1864. Övriga tjänstemän: 1 förste kontorsbiträde, 1 kontorsbiträde och 1 stationskarl. Poststation är förenad med järnvägsstationen. Övergångsstation för linjen Varberg—Ätran.

Stationssamhälle med c:a 200 inv. Åkerbruks-, skogs- och bergstrakt. Kyrka, skola, läkare, apotek, hotell, gästgiveri, skjutsstation, telefonstation med telegramexp., bankkontor, handlande och hantverkare. 38 km till Varberg, bilväg.

ULLERSÄTER (Näsby kommun, Örebro län). Ö. K. J. 187 km från Stockholm över Köping. Klass 2. Dyrort B. Uppbörd c:a 40,000 kronor. Tjänstgöringstid 15 timmar. Stationsföreståndare K. H. Gustafsson, f. 15 juli 1875. Övriga tjänstemän: 2 stationskarlar.

Stationssamhälle och åkerbrukstrakt med c:a 300 inv. Skola, skjutsstation, poststation, telefonstation, handlande och hantverkare. Avstånd till kyrka 5 km, till läkare och apotek 10 km; till Arboga 29 km och till Örebro 34 km, bilväg. Industri: Handelskvarn, Bergö & C:os mek. verkstad 2 km, med tillv. av motor- och trampdressiner, trallor, hjulingar och bagagekärror, sjukbårar samt eldsläckningsapparater; garveri och trätoffelfabrik 3 km. Egendomar: Forssäter, Gåsta 2 km, Ringaby, Sverkesta 2 km och Vrälinge 4 km. — Ödeby kyrka och Käggelholms slottsruin 16 km.

ULRICEHAMN (Ulricehamns stad, Älvsborgs län). H. N. & V. C. J. 391 km från Stockholm över Falköping-Ranten. Klass 6. Dyrort C. Upp-

Ur Trafikverket museers samlingar : Sveriges järnvägsmuseum - Trafikverket



UMEÅ

börd 626,100 kronor. Tjänstgöringstid 16 timmar. Stationsföreståndare G. A. Wallgren, f. 3 april 1867. Övriga tjänstemän: 2 stationsskrivare, 3 kontorsbiträden, 1 stationskarlsförman och 8 stationskarlar. Övergångsstation för linjen Borås—Ulricehamns järnväg.

Stad med c:a 3,748 inv. Ulricehamns sanatorium och badanstalt, öppet året om, 332 m. ö. h. Storslaget läge. Förnämsta vinterkurort i Norden. Överläkare Dr. Johan Andersson (nervspecialist). På grund av stadens utomordentligt vackra läge och dess relativt billiga skatter hava inflyttingar, särskilt av pensionerade tjänstemän, årligen ökats. Kommunal mellanskola. God tillgång på födoämnen och goda bostadsförhållanden hava också befrämjat inflyttningar i hög grad. Ett flertal pensionat, såsom Fredriksberg, Majgård och Skogshyddan, mottaga gäster året om. — Sjö: Åsunden.

ULRIKSDAL (Solna kommun, Stockholms län). S. J. I d. 2 ts. 7 km från Stockholm. Klass 4. Dyrort G. Uppbörd c:a 56,000 kronor. Tjänstgöringstid 20 timmar. Stationsföreståndare J. E. Gahnberg, f. 9 febr. 1870. Övriga tjänstemän: 2 kontorister och 5 stationskarlar. Poststation är förenad med järnvägsstationen.

Stationssamhälle med c:a 1,000 inv. Kyrka, skola, värdshus, telefonstation med telegramexp., handlande och hantverkare. — Ulriksdals slott.

ULRIKSFORS (Ströms kommun, Jämtlands län). S. J. IV d. 10 ts. 701 km från Stockholm. Klass 4 A. Dyrort E. Stationsföreståndare K. E. L. Lindén, f. 10 mars 1871. Övriga tjänstemän: 1 kontorist, 1 stationsförman och 5 stationskarlar. Underlydande trafikplats: Tännviken.

Industrisamhälle med c:a 600 inv. Skogs- och bergstrakt. Kyrka, skola, hotell, poststation, telefonstation med telegramexp. samt handlande. Avstånd till Strömsunds municipalsamhälle 4 km och till Östersund 111 km, bilväg. Industri: Håfreströms a.-b. sulfitfabrik. Egendom: Holmsta.

ULVSBY (Alsters kommun, Värmlands län). K. M. J. 341 km från Stockholm över Karlstad Östra och Laxå. Klass 3. Dyrort B. Uppbörd

Ur Trafikverket museers samlingar - Sveriges Järnvägsmuseum - Trafikverket



UPPHÄRAD

c:a 32,000 kronor. Tjänstgöringstid 17 timmar. Stationsföreståndare A. V. Andersson, f. 26 nov. 1876. Övriga tjänstemän: 1 kontorsbiträde och 2 stationskarlar.

Åkerbrukstrakt med c:a 1,600 inv. i kommunen. Poststation och handlande. Avstånd till kyrka, skola, skjutsstation och telefonstation 1 km; till Karlstad 12 km. Industri: Snickerifabrik. Egendomar: Alström 2 km, Bjurerud 8 km, Norra och Södra Forsnäs 5 km, Glänne 6 km, Hasselbol 7 km, Hösserud 5 km, Mosserudstorp 2 km, Rotnäs 5 km, Råbäck 2 km, Sandsäterstorp 6 km, Sjöstad 8 km, Svedenäs 6 km, Säter 4 km och Tällerud 3.5 km.

ULVSHYTTAN (Silvbergs kommun, Kopparbergs län). B. J. 239 km från Stockholm över Ludvika. Stationsföreståndare I. V. Eliasson, f. 21 mars 1881.

Brukssamhälle och skogstrakt med c:a 500 inv. Kyrka, skola, poststation, handlande och hantverkare. Avstånd till läkare och apotek 18 km, Borlänge; till Falun 43 km och till Ludvika 27 km. Industri: Ulfshytte järnverks-a.-b., järn- och sågverk.

ULVSTORP (Sparlösa kommun, Skaraborgs län). U. V. H. J. 421 km från Stockholm. Klass 2. Dyrort A. Uppbörd c:a 40,000 kronor. Tjänstgöringstid 12 timmar. Stationsföreståndare A. E. Berggren, f. 2 dec. 1883. Övriga tjänstemän: 1 stationskarl. Poststation är förenad med järnvägsstationen.

Stationssamhälle. Åkerbruks- och skogstrakt med c:a 1,000 inv. i kommunen. Telefonstation, handlande och hantverkare. Avstånd till kyrka och skola 3 km; till Skara 43 km och till Vänersborg 49 km. Egendomar: Baljered 4 km, Ekedal 6 km, Gunnarstorp 4 km, Hedåker, Passagården, Raggården, Skrehalla 4 km, Slädene 7 km, Stommen och Ulvstorp 0.5 km.

ULVÖ (Västra Torsås kommun, Kronobergs län). K. V. B. J. 458 km från Stockholm över Vislanda. Klass 1. Dyrort A. Uppbörd c:a 50,000 kronor. Tjänstgöringstid 8 timmar. Stationsföreståndare C. G. Agnér,

© Trafikverket museers samlingar - Sveriges Järnvägsmuseum - Trafikverket



UPPLANDSTUNA

f. 2 dec. 1866. Övriga tjänstemän: 1 stationskarl. Underlydande trafikplats: Hulvik.

Stationssamhälle med c:a 50 inv. Åkerbruks- och skogstrakt. Poststation, handlande och hantverkare. Avstånd till kyrka 12 km, skola 5 km. Läkare och apotek i Ryd, 16 km. Industri: Större träullsfabrik vid Hulvik, 4 km. Egendomar: Hagverksmo, Horjeboda, Horjemo, Hulvik 4 km, Ramnaberg 4 km, Tärningestorp 6 km och Ulvö.

UMEÅ (Umeå stad, Västerbottens län). S. J. V d. 14 ts. 888 km från Stockholm. Klass 3. Dyrort F. Uppbörd c:a 850,000 kronor. Tjänstgöringstid 17 timmar. Stationsföreståndare O. M. Westerberg, f. 11 sept. 1864. Övriga tjänstemän: 1 förste stationsskrivare, 2 stationsskrivare, 1 förste kontorist, 6 kontorister, 3 stationsförmän, 5 trafikbiträden, 12 stationskarlar, 9 tågmästare och 1 konduktör. Underlydande trafikplatser: Öbacka, Gimonäs, Bergsboda, Villanäs och Lövön. — Sektionsledning och lokomotivstation.

Residensstad med c:a 10,000 inv. Industri: A.-b. Scharins Söner, träsliperi. Båtförbindelser: Holmsund 2 t., Härnösand 12 t., Sundsvall 1 dygn och Stockholm 2 à 3 dygn. Militärförläggning: Västerbottens regemente och Norrlands dragonregemente.

UNDERSÅKER (Undersåkers kommun, Jämtlands län). S. J. IV d. 10 ts. 678 km från Stockholm. Klass 6. Dyrort C. Uppbörd c:a 100,000 kronor. Stationsföreståndare A. C. Blom, f. 29 okt. 1880. Övriga tjänstemän: 1 stationskarl (sommartid 2 stationskarlar). Poststation är förenad med järnvägsstationen.

Stationssamhälle. Åkerbruks-, skogs- och bergstrakt med c:a 2,700 inv. i kommunen. Kyrka, skola, hotell, pensionat, gästgiveri, skjutsstation, telefonstation med telegramexp., handlande och hantverkare. Avstånd till läkare och apotek 24 km, Mörsil; till Åre 13 km, till Östersund 93 km. — Å platsen finnes ett flertal pensionat, som under sommartiden besökas av turister. Härlig fjällnatur och vackert läge 400 m. ö. h. Hosens utsiktstorn, Ristafallen 2 km, Hållandshöjden 4 km, Romohöjden 5 km och Åre 22 km.

Ur Trafikverket museers samlingar - Sveriges Järnvägsmuseum - Trafikverket



UPPSALA

UNUNGE (Ununge kommun, Stockholms län). S. R. J. 83 km från Stockholm. Klass 1. Dyrort C. Uppbörd c:a 39,000 kronor. Stationsföreståndare J. H. Björkman, f. 2 mars 1872.

Stationssamhälle och åkerbrukstrakt med c:a 1,800 inv. i kommunen. Kyrka, skola, skjutsstation, poststation, telefonstation, handlande och hantverkare. Industri: Ångsåg. Egendomar: Berga gård 1 km och Hydinge 2 km.

UPPHÄRAD (Upphärads kommun, Älvsborgs län). B. J. 564 km från Stockholm över Ludvika och 473 km över Öxnered och Herrljunga. Stationsföreståndare J. Larson, f. 10 dec. 1863.

Stationssamhälle med c:a 300 inv. Åkerbrukstrakt. Kyrka, skola, pensionat, postexpedition, telefonstation, bankkontor, handlande och hantverkare. Läkare i Trollhättan 20 km; till Kungälv 41 km, bilväg. Industri: Sjuntorps spinneri och väveri. Egendomar: Häggåna 7 km, Högsjöryr 9 km, Kalltorp 5 km och Kobergs slott 8 km.

UPPLANDSTUNA (Tuna kommun, Uppsala län). F. G. J. 95 km från Stockholm över Faringe och Rimbo. Klass 1. Dyrort A. Uppbörd c:a 36,000 kronor. Tjänstgöringstid 8 timmar. Stationsföreståndare Th. E. Larsson, f. 11 febr. 1882. Poststation är förenad med järnvägsstationen och avlönar järnvägen 1 biträde. Underlydande trafikplats: Österedinge.

Stationssamhälle och åkerbrukstrakt med c:a 400 inv. Kyrka, skola, telefonstation med telegramexp., handlande och hantverkare. Avstånd till Dannemora 41 km och till Uppsala 46 km.

UPPSALA CENTRAL (Uppsala stad, Uppsala län). S. J. I d. 2 ts. 66 km från Stockholm. Klass 1. Dyrort E. Uppbörd c:a 2,500,000 kronor. Tjänstgöringstid hela dygnet. Stationsföreståndare H. F. V. Fryxell, f. 20 aug. 1876. Övriga tjänstemän: 3 förste stationsskrivare, 9 stationsskrivare, 5 förste kontorister, 9 kontorister, 3 kontorsbiträden, 1 bangårdsmästare, 11 stationsförmän, 10 trafikbiträden, 1 portvakt och 77

Ur Trafikverket museers samlingar - Sveriges Järnvägsmuseum - Trafikverket



URÅSA

stationskarlar. Övergångsstation för linjerna Uppsala—Gävle, Uppsala —Enköping och Stockholm—Roslagens järnväg. — Lokomotivstation.

Ärkebiskopssäte, residens- och universitetsstad vid Fyrisån med c:a 30,000 inv. Sevärdheter: Domkyrkan, universitetet, slottet, universitetsbiblioteket "Carolina Rediviva", Gustavianum (museum) och Botaniska trädgården. Restauranter: Uppsala gille, Stadshotellet, Rullan, Phoenix, Flustret, Grindstugan och Kafé Solidar. Militärförläggningar: Upplands infanteriregemente och Upplands artilleriregemente. Industri: 3 tegelbruk i stationens närhet.

UPPSALA NORRA (Uppsala stad, Uppsala län). S. J. I d. 2 ts. 68 km från Stockholm. Klass 6. Dyrort E. Uppbörd c:a 72,000 kronor. Tjänstgöringstid 16 timmar. Stationsföreståndare N. Olsson Palm, f. 20 okt. 1867. Övriga tjänstemän: 1 trafikbiträde och 1 stationskarl. Övergångsstation för linjen Uppsala—Enköping (U. E. J.). — Stationen ombesörjer trafik till och från U. E. J. enligt särskild överenskommelse och är endast öppen för persontrafik, fraktgods i vagnslaster samt ilgods. — Järnvägsförvaltning, lokomotivstation och reparationsverkstad.

UPPSALA ÖSTRA (Uppsala stad, Uppsala län). S. R. J. 114 km från Stockholm över Rimbo. Klass 6. Dyrort E. Uppbörd c:a 170,000 kronor. Tjänstgöringstid 17 timmar. Stationsföreståndare G. N. Almkvist, f. 1 dec. 1887. Övriga tjänstemän: 2 kontorsbiträden, 1 stationskarlsförman och 8 stationskarlar. — Lokomotivstation.

UPPÅKRA (St. Uppåkra kommun, Malmöhus län). S. J. III d. 7 ts. 588 km från Stockholm. Klass 6. Dyrort B. Uppbörd c:a 50,000 kronor. Tjänstgöringstid 18 timmar. Stationsföreståndare G. Möller, f. 11 mars 1878. Övriga tjänstemän: 1 kontorist, 1 trafikbiträde och 4 stationskarlar. Poststation är förenad med järnvägsstationen.

Ur Trafikverket museers samlingar - Sveriges Järnvägsmuseum - Trafikverket



UTTERSBERG

Åkerbrukstrakt med c:a 1,200 inv. i kommunen. Kyrka, skola, handlande och hantverkare. Avstånd till läkare 6 km, Lund; till Malmö 12 km. Egendomar: Banelund 1 km, Black 2 km, Fatterslund 3 km, Flackarp 1 km, Hjärup (6 gårdar) 0.5 à 2 km, Loviseberg 3 km, Stenshög 1 km, Svarte Hjärup 1 km, Uppåkra (2 gårdar) 2 km, Lilla Uppåkra (3 gårdar) 3 km, Stora Uppåkra (3 gårdar) 3 à 4 km, Vragerup 3 km, Väståkra 1 km och Åkerslund 2 km.

URSHULT (Urshults kommun, Kronobergs län). H. K. J. 485 km från Stockholm över Kvarnamåla, Växjö och Alvesta. Klass 3. Dyrort A. Stationsföreståndare A. F. Skoglund, f. 1 maj 1865. Poststation är förenad med järnvägsstationen. Underlydande trafikplatser: Blidingsholm och Sjöryd.

Åkerbrukstrakt med c:a 4,000 inv. i kommunen. Kyrka, skola, telefonstation, bankkontor, gästgiveri, handlande och hantverkare. Till Karlshamn 47 km och Växjö 60 km, bilväg. Industri: Kvarn, såg och torvströfabrik. Egendomar: Ekefors, Hackekvarn, Möllekulla, Sunnahult och Trehörna. — Slottsholmen 3 km.

URSVIKEN (Skellefteå landskommun, Västerbottens län). S. J. V d. 14 ts. 1,028 km från Stockholm. Klass 6. Dyrort D. Uppbörd c:a 80,000 kronor. Tjänstgöringstid 13 timmar. T. f. stationsföreståndare J. W. Hedman, f. 6 jan. 1891. Övriga tjänstemän: 1 stationskarl. Poststation är förenad med järnvägsstationen och avlönar S. J. 1 kvinnligt postbiträde.

Industri- och stationssamhälle med c:a 3,500 inv. Åkerbruks- och skogstrakt. Kapell, skola, hotell, gästgiveri, telefonstation med telegramexp., handlande och hantverkare. Läkare i Skellefteå, 12 km. Industri: Träsliperi (ett av de största i Norrland) med c:a 300 man, tillv. våt trämassa, ägare A.-b. Scharins Söner; A. Markströms ångsåg, Ursvikens gjuteri och mek. verkstads-a.-b., tillv. vattenturbiner, sågar, järnbroar och gjutgods m. m., Björnholmens ångsåg, ägare Sävenäs Nya a.-b. — Ursvikens hamn, belägen 100 m. från stationen, besöktes under seglationstiden år 1925 av c:a 200 fartyg, större och mindre lastångare upp till 4 à 5,000 ton samt segelfartyg, samtliga för lastning i huvudsak av trävaror: plank, sparrar,

Trafikverket museers samlingar - Sveriges Järnvägsmuseum - Trafikverket



UTTRAN

propps och trämassa på utlandet. Till Ursvikens station transporteras med järnväg från olika stationer vid stambanan och linjen Bastuträsk—Ursviken varje år c:a 5 à 600 vagnar trävaror för export.

URÅSA (Uråsa kommun, Kronobergs län). V. T. J. 461 km från Stockholm över Växjö och Alvesta. Klass 2. Dyrort A. Uppbörd c:a 40,000 kronor. Stationsföreståndare F. Magnusson, f. 8 sept. 1887. Övriga tjänstemän: 1 stationskarl. Poststation är förenad med järnvägsstationen.

Stationssamhälle och åkerbrukstrakt med c:a 650 inv. i kommunen. Kyrka, skola, skjutsstation, telefonstation, handlande och hantverkare. Avstånd till Växjö 25 km. Egendomar: Brändekvarn 4 km, Högnalövs Storegård, Högnalövs Södregård, Jätsberg 4 km och Skye 2 km.

UTTERSBERG (Heds kommun, Västmanlands län). K. U. R. J. 180 km från Stockholm över Köping. Klass 2. Dyrort A. Uppbörd c:a 30,000 kronor. Tjänstgöringstid 8 timmar. Stationsföreståndare N. G. Jansson, f. 8 dec. 1861. Övriga tjänstemän: 1 kontorsbiträde och 1 stationskarl. Poststation är förenad med järnvägsstationen.

Stationssamhälle med c:a 500 inv. Åkerbruks-, skogs- och bergstrakt. Skola, pensionat, gästgiveri, telefonstation med telegramexp., handlande och hantverkare. Avstånd till Köping 35 km. Egendom: Brahegård. — På platsen har funnits smältsmedja, som nedlades omkring år 1898. Vidare masugn, anrikningsverk och gjuteri, som nedlades och revs åren 1921—1922.

UTTRAN (Botkyrka kommun, Stockholms län). S. J. I d. 1 ts. 26 km från Stockholm. Klass 5. Dyrort D. Uppbörd c:a 90,000 kronor. Tjänstgöringstid 22 timmar. Stationsföreståndare G. Sandbäck, f. 20 aug. 1878. Övriga tjänstemän: 1 kontorist, 1 trafikbiträde och 2 stationskarlar. Poststation är förenad med järnvägsstationen.

Stationssamhälle. Åkerbruks- och skogstrakt. Skola, pensionat, bilstation, handlande och hantverkare. Avstånd till kyrka och läkare 2 km. Egendom: Söderby. — Stockholms stads och läns sanatorium.

Ur Trafikverket museers samlingar - Sveriges Järnvägsmuseum - Trafikverket



VADSBRO

V

VAD (Söderbärke kommun, Kopparbergs län). S. W. B. 177 km från Stockholm över Tillberga. Stationsföreståndare H. Pettersson, f. 16 jan. 1878. Poststation är förenad med järnvägsstationen. Underlydande trafikplats: Finnhällen.

By. Skogs- och bergstrakt. Handlande. Folk- och småskola 2 km, kyrka i Söderbärke, 8 km, läkare och apotek i Smedjebacken, 19 km. Industri: Vads ångsåg, ägare Barkens sågverks-a.-b.

VADENSJÖ (Vadensjö kommun, Malmöhus län). S. J. III d. 8 ts. 596 km från Stockholm över Åstorp och Hässleholm. Trafikplats. Dyrort A. Uppbörd c:a 21,900 kronor. Tjänstgöringstid 13 timmar. Föreståndare H. Larsson, f. 20 jan. 1869. Övriga tjänstemän: 1 stationskarl. Poststation är förenad med trafikplatsen.

Åkerbrukstrakt med c:a 275 inv. i kommunen. Kyrka, skola, telefonstation, handlande och hantverkare. Läkare i Landskrona, 9 km. Egendomar: Granliden, Rosenhäll, Tullstorp och Vadensjö.

VADSBRO (Vadsbro kommun, Södermanlands län). O. F. W. J. 124 km från Stockholm över Flen. Klass 4. Dyrort A. Uppbörd c:a 80,000 kronor. Tjänstgöringstid 14 timmar. Stationsföreståndare C. Unge, f. 21 juli 1870. Övriga tjänstemän: 1 kontorsbiträde och 3 stationskarlar.

Stationssamhälle. Åkerbruks- och skogstrakt med c:a 1,000 inv. i kommunen. Kyrka, skola, poststation, telefonstation med telegramexp., bankkontor, handlande och hantverkare. Avstånd till apotek och läkare 13 km, Flen; till Katrineholm 30 km. Egendomar: Berga 5 km, Bjudby 2 km, Båresta 5 km, Ekenäs 3 km, Ekskogen, Flinkesta, Forsnäs, Fyrby 5 km, Gryt 7 km, Hedenlunda 5 km, Katrineborg 1 km, Lagmansö fideikommiss 7 km, Sofielund 7 km, Stäringe fideikommiss 9 km, Sund, Veckla 5 km, Vik och Ålspånga 5 km.

Ur Trafikverket museers samlingar - Sveriges Järnvägsmuseum - Trafikverket



VALLENTUNA

VADSTENA (Vadstena stad, Östergötlands län). M. Ö. J. 260 km från Stockholm över Linköping. Klass 5. Dyrort C. Uppbörd c:a 326,800 kronor. Tjänstgöringstid 17 timmar. Stationsföreståndare F. W. E. Franzén, f. 8 okt. 1887. Övriga tjänstemän: 2 förste kontorister, 1 stationskarlsförman, 3 stationskarlar, 1 notisbud och 1 konduktör. Underlydande trafikplatser: Egeby och Huvudstad. — Lokomotivstation, transformatorstation och reparationsverkstad.

Stad med c:a 3,000 inv. Sevärdheter: Slottet, klosterkyrkan, klosterträdgården, rådhuset, Birgittas biktkammare, Mårten Skinnares hus, Engelbrektshuset och Helgeandshuset. Båtförbindelser genom Göta kanal till Stockholm 1 ¼ dygn, Göteborg 1 ¼ dygn, Jönköping 8 t.

VAGGERYD (Byarums kommun, Jönköpings län). H. N. & V. C. J. 376 km från Stockholm över Nässjö. Klass 5. Dyrort A. Uppbörd c:a 400,000 kronor. Tjänstgöringstid 15 ½ timmar. Stationsföreståndare A. Sterner, f. 4 dec. 1873. Övriga tjänstemän: 1 stationsskrivare, 2 kontorsbiträden, 1 stationskarlsförman, 6 stationskarlar och 5 bromsare. Underlydande trafikplatser: Götafors och Stödstorp. Övergångsstation för linjen Vaggeryd—Jönköpings hamn. — Lokomotivstation.

Municipalsamhälle med c:a 2,000 inv. Åkerbruks- och skogstrakt. Skola, läkare, apotek, hotell, gästgiveri, skjutsstation, poststation, telefonstation med telegramexp. samt bankkontor. Avstånd till kyrka 4 km; till Jönköping 35 km, bilväg. Industri: Möbel- och vagntillverkning; knäckebrödsfabrik. Egendomar: Gärahof 3 km, Götafors fideikommiss 2 km, Hestra 5 km, Holma 4 km, Mölna 3 km och Stödstorp 4 km.

VAGNHÄRAD (Trosa-Vagnhärads kommun, Södermanlands län). S. J. I d. 16 ts. 67 km från Stockholm. Klass 5. Dyrort C. Uppbörd c:a 125,000 kronor. Tjänstgöringstid 15 timmar. Stationsföreståndare B. Lundin, f. 11 mars 1869. Övriga tjänstemän: 1 kontorist och 1 trafikbiträde. — Kungl. väntsal.

Ur Trafikverket museers samlingar - Sveriges Järnvägsmuseum - Trafikverket



VANSBRO

Stationssamhälle och åkerbrukstrakt med c:a 500 inv. Kyrka, skola, hotell, poststation, telefonstation med telegramexp., bankkontor, handlande och hantverkare. Läkare och apotek i Trosa, 7 km. Industri: Anderviks kalkbruk, ägare Karta & Oaxen. Egendomar: Alby 4 km, Fredriksdal 3 km, Hallsta 3 km, Husby, Kumla 5 km, Lundby 5 km, Löfsta 6 km, Nora 4 km, Nygård 3 km, Sille Norrgård 4 km, Skyttorp 10 km, Stensund 9 km, Sätra 6 km, Trössla 2 km, Vappersta 5 km, Åbro 3 km, Åby och Åda. — Stationen förmedlar trafik med Trosa stad. Bilar möta vid tågen. Trosaån flyter förbi stationen. Runstenen i Skääng 7 km, Tullgarns slott 5 km och Tureholms slott 7 km.

VAKERN (Järna kommun, Kopparbergs län). S. J. II d. 18 ts. 317 km från Stockholm över Vansbro. Klass 7. Dyrort B. Tjänstgöringstid 8 ½ timmar. Stationsföreståndare O. F. Rosén, f. 20 april 1872. Övriga tjänstemän: 1 stationskarl. Poststation är förenad med järnvägsstationen. Underlydande trafikplats: Gräddsjön.

Industri- och stationssamhälle med c:a 100 inv. Skogs- och bergstrakt. Skola. Avstånd till kyrka 30 km, läkare, apotek, hotell, postkontor, telefonstation och bankkontor 20 km, Vansbro, handlande 10 km. Industri: Sågverk och tjärfabrik. — Samhället är i total saknad av väg.

VALBO (Valbo kommun, Gävleborgs län). G. D. J. 189 km från Stockholm över Gävle och Uppsala. Klass 5. Dyrort C. Uppbörd c:a 475,000 kronor. Tjänstgöringstid 17 timmar. Stationsföreståndare J. A. Söderlund, f. 29 sept. 1869. Övriga tjänstemän: 2 stationskarlar. Underlydande trafikplatser: Bäck och Håde.

Åkerbrukstrakt. Skola, telefonstation, handlande och hantverkare. Avstånd till kyrka 5 km. Läkare i Gävle eller Sandviken, resp. 9 och 14 km. Industri: Mackmyra sulfitfabrik, vars vagnslasttrafik skötes av Valbo station.

VALDEMARSVIK (Valdemarsviks köping, Östergötlands län). N. S. V. 219 km från Stockholm över Norrköping V. Klass 5. Dyrort C. Uppbörd c:a 245,000 kronor. Tjänstgöringstid 8 timmar. Stationsföreståndare O. A. Wingmark, f. 12 aug. 1877. Övriga tjänstemän: 1 kontorsbiträde och 3 stationskarlar. Underlydande trafikplats: Birkekärr.

Ur Trafikverket museers samlingar - Sveriges Järnvägsmuseum - Trafikverket

Köping med c:a 2,160 inv. Kyrka, skola, kommunal mellanskola, läkare, apotek, hotell, pensionat, skjutsstation, postkontor, telegraf- och telefonstation samt bankkontor. Industri: C. J. Lundbergs läderfabriks-a.-b. Egendomar: Björksäter, Borg, Brantsbo, Fredriksnäs, Fågelvik, Grännäs, Hornsberg, Karlskog, Kvädö, Lötterna, Sjönero, Lilla Tryserum och Vammar. Båtförbindelser: Västervik c:a 7 t., Norrköping c:a 11 t. och Stockholm c:a 14 t.

VALLA (Sköldinge kommun, Södermanlands län). S. J. I d. 1 ts. 124 km från Stockholm. Klass 5. Dyrort C. Uppbörd c:a 163,000 kronor. Tjänstgöringstid hela dygnet. Stationsföreståndare K. O. G. Walldén, f. 24 sept. 1876. Övriga tjänstemän: 1 kontorist, 2 trafikbiträden och 3 stationskarlar.

Municipalsamhälle med c:a 1,000 inv. Åkerbrukstrakt. Skola, läkare, hotell, pensionat, gästgiveri, skjutsstation, poststation, telefonstation med telegramexp., bankkontor, handlande och hantverkare. Avstånd till kyrka 5 km, apotek 11 km. Industri: 3 ångsågar, tegelbruk, fabrik för tillv. av tröskmaskiner, knäckebrödsfabrik och fabrik för tillv. av cementrör. Egendomar: Abbotsnäs, Dagoholm, Ekeby, Eneby, Fjällskäfte, Fågelö, Gustavsvik, Knutsta, Stora Kölsta, Spetebyhall 3 km, Staf 3 km, Stenta, Valla gästgivaregård och Ökna. — 20 km i n. Bie, kallvattenkuranstalt 200 m. ö. h., 14 km i s. Eriksbergs slott.

VALLBERGA (Ränneslövs kommun, Hallands län). S. J. III d. 8 ts. 639 km från Stockholm över Göteborg. Klass 6. Dyrort A. Uppbörd c:a 60,000 kronor. Tjänstgöringstid 22 timmar. Stationsföreståndare A. Angéll, f. 5 jan. 1874. Övriga tjänstemän: 1 kontorist och 3 stationskarlar. Poststation är förenad med järnvägsstationen.

Stationssamhälle och åkerbrukstrakt med c:a 200 inv. Skola, handlande och hantverkare. Avstånd till kyrka 4 km, läkare, apotek och bankkontor 5 km, Laholm. Saltsjöbad vid Båstad och Mellbystrand, 10 resp. 6 km. Industri: Mejeri med daglig mjölkmängd varierande mellan 25 à 30,000 kg, ysteri, avd. av Lantmännens centralförening med en årlig omsättning av c:a 600 vagnslaster jordbruksprodukter. Vallberga ros- och trädskolor, upptagande ett område av 14 har, med stor omsättning i norra och mellersta Sverige. Egendomar: Axelvold 8 km, Edenberga 2 km, Fredrikstorp, Mariehill 2 km, Nybo, Oscarsfält, Vallberga och Vallen 8 km.

VALLBY (Östra Klagstorps kommun, Malmöhus län). T. R. J. 642 km från Stockholm över Trälleborg Nedre. Klass 2. Dyrort A. Uppbörd c:a 40,000 kronor. Tjänstgöringstid 14 timmar. Stationsföreståndare C. Gerdman, f. 17 maj 1892. Övriga tjänstemän: 1 stationskarl. Poststation är förenad med järnvägsstationen.

Åkerbrukstrakt med c:a 1,200 inv. i kommunen. Skola och handlande. Avstånd till kyrka 3 km, Vallby. Läkare i Trälleborg, 12 km. Egendom: Vallbylund.

VALLENTUNA (Vallentuna kommun, Stockholms län). S. R. J. 24 km från Stockholm. Klass 4. Dyrort C. Uppbörd c:a 116,000 kronor. Stationsföreståndare C. J. H. Oppermann, f. 21 okt. 1865. Övriga tjänstemän: 2 kontorsbiträden och 3 stationskarlar. Poststation är förenad med järnvägsstationen.

Stationssamhälle och åkerbrukstrakt med c:a 200 inv. Kyrka, skola, hotell, telefonstation, bankkontor, handlande och hantverkare. Buss till Stockholm. Industri: Tegelbruk. Egendomar: Bällsta 1 km, Kusta 5 km, Lindö 5 km, Lingsberg 5 km, Stora Mellösa 5 km, Molnby 2 km, Olhamra 3 km, Rocksta 5 km, Seneby, Uthamra 5 km, Åsta 5 km och Örsta 5 km. — Runstenar och gravhögar.

Ur Trafikverket museers samlingar - Sveriges Järnvägsmuseum - Trafikverket



VARA

VALLERÅS (Malungs kommun, Kopparbergs län). S. J. II d. 18 ts. 496 km från Stockholm över Kristinehamn. Trafikplats. Dyrort B. Uppbörd c:a 10,900 kronor. Tjänstgöringstid 8 timmar. Föreståndare E. F. Davidson, f. 20 nov. 1876. Poststation är förenad med järnvägsstationen.

Åkerbruks- och skogstrakt. Skola, handlande och hantverkare. Avstånd till kyrka och läkare 6 km, Malung; till Mora 82 km.

VALLKÄRRA (Vallkärra kommun, Malmöhus län). L. L. T. J. 588 km från Stockholm över Lund och Nyköping. Klass 1. Dyrort A. Uppbörd c:a 11,000 kronor. Tjänstgöringstid 16 timmar. Stationsföreståndare J. Carlsson, f. 8 mars 1880. Övriga tjänstemän: 1 kontorsbiträde. Poststation är förenad med järnvägsstationen.

Stationssamhälle och åkerbrukstrakt med c:a 1,000 inv. i kommunen. Kyrka, skola, handlande och hantverkare. Avstånd till Lund 5 km. Egendomar: Nyhem 2 km, Stångby 1 km och Vallkärra 1 km. — Svenska Sockerfabriks-a.-b:s betvågsstation, tillhörande Sockerfabriken i Kävlinge.

VALLNÄS (Hässleby kommun, Jönköpings län). N. O. J. 386 km från Stockholm över Nässjö. Trafikplats. Dyrort A. Uppbörd c:a 22,000 kronor. Tjänstgöringstid 8 timmar. Föreståndare C. F. Rosén, f. 18 april 1883. Poststation är förenad med trafikplatsen.

Trafiksamhälle med c:a 100 inv. Åkerbruks- och skogstrakt. Handlande och hantverkare. Avstånd till kyrka 4 km, skola 2 km, läkare 7 km, Mariannelund; till Eksjö 33 km. Industri: Vallnäs a.-b., idkar jordbruk och skogshantering i stor skala. Egendomar: Lilla Hornsved 2 km, Hösjögle 3 km, Leckeryd 3 km, Sjögle 2.5 km, Sjövik 3 km och Överstås 2 km.

VALLSTA (Arbrå kommun, Gävleborgs län). S. J. IV d. 12 ts. 337 km från Stockholm. Klass 5. Dyrort B. Uppbörd c:a 46,000 kronor. Tjänstgöringstid 9 timmar. Stationsföreståndare P. Jansson, f. 2 juni 1873. Övriga tjänstemän: 1 kontorist, 3 trafikbiträden och 1 stationskarl.

Ur Trafikverket museers samlingar - Sveriges Järnvägsmuseum - Trafikverket

Stationssamhälle med c:a 300 inv. Kyrka, skola, poststation, telefonstation med telegramexp., bankkontor, handlande och hantverkare. Läkare i Arbrå, 5 km. Avstånd till Söderhamn 64 km. Egendomar: Halla 4 km, Hof 2 km och Vallsta 2 km.

VALLÅKRA (Kvistofta kommun, Malmöhus län). L. & H. J. 600 km från Stockholm över Eslöv. Klass 4. Dyrort A. Uppbörd c:a 85,000 kronor. Tjänstgöringstid 16 timmar. Stationsföreståndare A. Åkerman, f. 29 aug. 1879. Övriga tjänstemän: 1 kontorsbiträde och 2 stationskarlar. Poststation är förenad med järnvägsstationen och avlönar postverket 1 biträde.

Stationssamhälle och åkerbrukstrakt med c:a 1,700 inv. i kommunen. Kyrka, skola, gästgiveri, skjutsstation, handlande och hantverkare. Avstånd till Landskrona 13 km och till Hälsingborg 16 km. Egendomar: Brorstorp, Bälteberga säteri 3 km, Elinelund, Fjärestadtorp 3 km, Hilleshög 5 km, Olstorp 4 km, Stensnäs 5 km och Vallåkra gård 1 km.

VALSBERGA (Åkers kommun, Södermanlands län). Nr. Sl. J. 82 km från Stockholm över Södertälje. Klass 2. Dyrort B. Stationsföreståndare F. A. E:son Staaf, f. 5 maj 1873. Poststation är förenad med järnvägsstationen.

Åkerbrukstrakt med c:a 2,500 inv. i kommunen. Kyrka, skola, handlande och hantverkare. Avstånd till Strängnäs 12 km. Egendomar: Ekeby, Galltorp 2.5 km, Hallmyra 2 km, Järsta 2 km, Järsta Mellangård och Norregård 2 km, Lida 3 km, Norrby 2 km, Oxeltorp 4 km, Sjötorp 4 km, Tuna 1 km, Valsberga 0.5 km, Valsberga boställe 0.5 km och Ärja 3 km.

VALSKOG (Björskogs kommun, Västmanlands län). Ö. K. J. 155 km från Stockholm över Köping. Klass 5. Dyrort B. Uppbörd c:a 82,000 kronor. Tjänstgöringstid 16 ½ timmar. Stationsföreståndare F. O. Löfving, f. 2 okt. 1867. Övriga tjänstemän: 2 stationsskrivare, 1 förste kontorsbiträde, 1 kontorsbiträde, 1 stationskarlsförman och 9 stationskarlar. Övergångsstation för linjen Valskog—Oxelösund.

Stationssamhälle och åkerbrukstrakt med c:a 170 inv., i Björskogs kommun c:a 1,600 inv. Kyrka, skola, hotell, bilstation, poststation, telefonstation med telegramexp., mejeri, handlande och hantverkare. Läkare, apotek och bankkontor i Arboga, 8 km. Avstånd till Köping 9 km och till Kungsör 9 km. Egendomar: Backgården 7 km, Västra och Östra Eknö 3 km, Granö 7 km, Karsgården 6 km, Kullinge 4 km, Lådberga 1 km, Nåberga 2 km, Segesberga 2 km, Sorby 5 km, Sörby 4 km, Uknö 5 km, Vadstena 2 km, Valskog 1 km, Viby 7 km, Överby 7 km och Östuna 4 km.

VALTORP (Valtorps kommun, Skaraborgs län). S. J. II d. 5 ts. 335 km från Stockholm. Trafikplats. Dyrort A. Föreståndare C. J. U. Carlqvist, f. 11 dec. 1880. Övriga tjänstemän: 1 stationskarl. Poststation är förenad med trafikplatsen.

Åkerbruks-, skogs- och bergstrakt med c:a 530 inv. i kommunen. Kyrka, skola, handlande och hantverkare. Avstånd till Falköping-Ranten c:a 9 km och till Skövde 22 km. Industri: Kalkbruk. Egendomar: Berga 1.5 km, Rössberga 2 km och Vrangelsholm 3 km.

VANKIVA (Vankiva kommun, Kristianstads län). H. M. J. 522 km från Stockholm över Hässleholm. Klass 1. Dyrort A. Uppbörd c:a 25,000

Ur Trafikverket museers samlingar - Sveriges Järnvägsmuseum - Trafikverket



VARBERG

kronor. Stationsföreståndare A. G. Wendel, f. 8 nov. 1871. Poststation är förenad med järnvägsstationen.

Stationssamhälle och åkerbrukstrakt med c:a 500 inv. Kyrka, skola, telefonstation, handlande och hantverkare. Läkare i Hässleholm, 5 km. Egendom: Vankiva.

VANNEBODA (Näsby kommun, Örebro län). Ö. K. J. 190 km från Stockholm över Köping. Klass 5. Dyrort B. Tjänstgöringstid 15 timmar. Stationsföreståndare G. Bagge, f. 26 sept. 1881. Övriga tjänstemän: 2 stationsskrivare, 1 kontorsbiträde, 2 stationskarlsförmän och 25 stationskarlar. Poststation är förenad med järnvägsstationen. Övergångsstation för linjen Frövi—Ludvika. — Lokomotivstation.

Stationssamhälle och åkerbrukstrakt med c:a 150 inv. Kyrka, skola, hotell och handlande. Avstånd till läkare och apotek 13 km, Fellingsbro, telefonstation 2 km. Egendom: Vanneboda 0.5 km.

VANSBRO (Vansbro municipalsamhälle, Kopparbergs län). S. J. II d. 18 ts. 298 km från Stockholm över Ludvika. Klass 3. Dyrort D. Uppbörd c:a 804,000 kronor. Tjänstgöringstid 17 timmar. Stationsföreståndare K. Lundahl, f. 7 jan. 1881. Övriga tjänstemän: 1 stationsskrivare, 3 kontorister, 2 stationsförmän och 20 stationskarlar, varav 2 i expeditionstjänst. Underlydande trafikplats: Van. Övergångsstation för linjen Stockholm—Vansbro. — Lokomotivstation.

Municipalsamhälle. Åkerbruks-, skogs- och bergstrakt med c:a 3,000 inv. Skola, läkare, apotek, hotell, pensionat, gästgiveri, skjutsstation, postkontor, telefonstation med telegramexp. samt bankkontor. Industri: A.-b. Dalarnes sågverk, Bro ångsågsbolag, A.-b. Träkols kolugnar, snickerifabriker och sågverk.

VANÅS (Knisslinge kommun, Kristianstads län). Ö. S. J. 517 km från Stockholm över Hästveda. Klass 3. Dyrort A. Uppbörd c:a 114,400 kronor. Tjänstgöringstid 10 timmar. Stationsföreståndare N. Andersson, f. 15 nov. 1878. Övriga tjänstemän: 1 förste kontorsbiträde och 2 stations-

© Trafikverket/Museets samlingar - Sveriges Järnvägsmuseum - Trafikverket

karlar. Poststation är förenad med järnvägsstationen. Underlydande trafikplats: Olinge.

Industri- och stationssamhälle. Åkerbrukstrakt med c:a 1,800 inv. i kommunen. Hotell, pensionat, telefonstation med telegramexp., handlande och hantverkare. Avstånd till kyrka 0.5 km, skola 1 km; till Kristianstad 22 km. Industri: Knislinge skofabriks a.-b. Egendomar: Beateberg 3 km, Bivaröd 7 km, Främlinge 3 km, Haraberga 5 km, Hjäråslilla 3 km, Kilsmo 5 km, Norup 2.5 km, Västra och Östra Olinge 5 km, Solberga 6 km, Spången 6 km, Talamo 8 km, Vanås fideikommiss 3 km och Östergård 3 km. — Hjärsås gamla kyrka 5 km och Gumlösa kyrka 6 km.

VARA (Vara köping, Skaraborgs län). U. V. H. J. 400 km från Stockholm över Herrljunga. Klass 6. Dyrort C. Uppbörd c:a 350,000 kronor. Tjänstgöringstid 17 timmar. Stationsföreståndare A. M. Revelj, f. 24 maj 1879. Övriga tjänstemän: 1 stationsskrivare, 4 kontorsbiträden och 8 stationskarlar. Övergångsstation för linjen Skara—Gårdsjö (V. G. J.).

Köping med c:a 1,200 inv. Åkerbrukstrakt. Kyrka, realskola, lantmannaskola, läkare, apotek, hotell, pensionat, postkontor, telegraf- och telefonstation samt bankkontor. Avstånd till Skara 35 km, bilväg. Egendomar: Emtunga 3 km, Stora Halla 10 km, Hälleberg 8 km, Kedumsholm 4 km, Lagmanstorp 6 km, Rangeltorp 5 km, Ribbingstorp 5 km, Rydaholm 3 km, Skogsbo 6 km, Ödegården 3 km och Önumstorp 3 km. — Bispår till Statens lagerhus (5,000 tons lagringskapacitet). Vara valskvarn. Å kringliggande ort bedrives intensivt jordbruk. Betydande försäljning av lantmannaprodukter, särskilt ost (firman C. Eriksson & C:o). Stor hästavel.

VARBERG (Varbergs stad, Hallands län). W. B. J. 505 km från Stockholm över Borås och Herrljunga. Klass 8. Dyrort C. Tjänstgöringstid hela dygnet. Stationsföreståndare C. G. V. F. Thordson Fägerskjöld, f. 30 sept. 1881. Övriga tjänstemän: 1 expeditionsföreståndare, 2 förste stationsskrivare, 5 stationsskrivare, 9 kontorsbiträden, 3 stationskarlsförmän, 1 portvakt, 31 stationskarlar, 1 nattvakt, 2 notisbud och 2 elever. Övergångsstation för linjerna Varberg—Borås—Herrljunga, Göteborg—Malmö (Hälsingborg F.) och Varberg—Ätran. — Wb. Ä. J:s järnvägsförvaltning, lokomotivstation och reparationsverkstad.

Stad med c:a 8,000 inv. Industri: Svenska cykelfabriken, Gunnebo bruks nya a.-b. (Varbergsverket), Malmö yllefabrik m. fl., marmeladfabriker. — Varberg är västkustens mest besökta badort, vars utmärkta friluftsbad äro belägna å Getterön och vid Stora Apelviken. Bra hamn finnes. Rikligt fiske utanför Hallandskusten. Sillexport till och via Tyskland. Varbergs gamla mäktiga fästning, nu restaurerad, är ett av Nordens förnämsta minnesmärken. Den stora Varbergsradion är belägen c:a 8 km från staden.

VARGÖN (Västra Tunhems kommun, Älvsborgs län). U. V. H. J. 438 km från Stockholm över Herrljunga. Klass 4. Dyrort C. Uppbörd c:a 374,000 kronor. Stationsföreståndare B. D. Lundgren, f. 8 jan. 1879. Övriga tjänstemän: 2 kontorsbiträden och 2 stationskarlar.

Industrisamhälle. Åkerbruks-, skogs- och bergstrakt med c:a 1,400 inv. Poststation, telefonstation, handlande och hantverkare. Avstånd till Vänersborg 5 km. Industri: Vargöns a.-b., tillv. av tidnings- och omslagspapper, kalciumkarbid m. m. Egendomar: Bergagården 4 km, Forstena 4 km, Gunnarstorp 1 km, Stora Lindås 2 km, Nygård 4 km, Rånnum 1 km, Sandgärdet 3 km och Önafors 2.5 km. Fornminnen: Gravfält av högar från vikingatiden finnes å åsarna vid Nygård, Forstena

Ur Trafikverket museers samlingar - Sveriges Järnvägsmuseum - Trafikverket



VASSIJAURE

och Tunhems prästgård samt väster därom flera bautastenar. Högar påträffas vid Rånnum samt i dalgången mellan Halle- och Hunneberg vid gården Hästevadet. Nedanför Häcklans ättestupa stå 8 ättestenar (hällar). Befästningslämningar mellan Halleberg och Häcklan samt vid Forstena gård Lennart Torstenssons minnesvård.

VARNHEM (Skarke kommun, Skaraborgs län). S. A. J. 329 km från Stockholm över Skövde. Dyrort A. Uppbörd c:a 50,000 kronor. Stationsföreståndare O. Rosander, f. 6 nov. 1869. Poststation är förenad med järnvägsstationen. Underlydande trafikplatser: Vårnbskleven, Ljungstorp, Backa gård och Ökull.

Stationssamhälle. Åkerbruks-, skogs- och bergstrakt med c:a 2,000 inv. Kyrka, skola, pensionat, gästgiveri, skjutsstation, handlande och hantverkare. Läkare och apotek i Skövde, 16 km. Badanstalt Himmelskällan 2 km. Industri: Ulunda kalkbruk, stickspår 800 m., Rökstorps kalkbruk 2 km och Mellangårdens kalkbruk 2 km. Egendomar: Backa 2 km, Hålltorp 2 km, Höjentorp 5 km, Torp 4 km och Ulunda 1 km. — Varnhems klosterkyrka från 1200-talet.

VARNUMSKULLE (Varnums kommun, Älvsborgs län). B. U. J. 410 km från Stockholm över Ulricehamn och Falköping. Klass 2. Dyrort B. Uppbörd c:a 25,000 kronor. Tjänstgöringstid 10 timmar. Stationsföreståndare G. W. Åsberg, f. 12 nov. 1888. Övriga tjänstemän: 1 stationskarl. Poststation är förenad med järnvägsstationen.

Stationssamhälle. Åkerbruks- och skogstrakt med c:a 400 inv. i kommunen. Kyrka, skola, telefonstation och handlande. Avstånd till Ulricehamn 19 km och till Borås 26 km. Egendomar: Boarp 3 km, Fänneslunda 4 km, Kyrkarp 2 km, Skabo 2 km, Solberga 3 km och Ågården.

VARSHULT (Åseda kommun, Kronobergs län). K. J. 417 km från Stockholm över Nässjö. Klass 1. Dyrort A. Uppbörd c:a 10,000 kronor. Tjänstgöringstid 8 timmar. Stationsföreståndare F. N. Arner, f. 6 dec. 1885. Poststation är förenad med järnvägsstationen.

© Trafikverket/Museets samlingar - Sveriges Järnvägsmuseum - Trafikverket

Skogstrakt med c:a 3,800 inv. i kommunen. Handlande och hantverkare. Avstånd till kyrka, läkare och apotek 18 km, skola 7 km. Egendom: Varshult. — Skogrik trakt med nyanlagd väg genom den skogrikaste trakten.

VARTOFTA (Slöta kommun, Skaraborgs län). S. J. II d. 5 ts. 355 km från Stockholm över Falköping-Ranten. Klass 4. Dyrort A. Uppbörd c:a 160,000 kronor. Tjänstgöringstid 19 timmar. Stationsföreståndare: Vakant. Övriga tjänstemän: 2 kontorister och 6 stationskarlar. Övergångsstation för Tidaholms järnväg.

Stationssamhälle och åkerbrukstrakt med c:a 275 inv. Hotell, poststation, telefonstation med telegramexp., bankkontor, handlande och hantverkare. Avstånd till kyrka och skola 3 km. Läkare i Falköping, 12 km. Egendomar: Lövberga 2 km, Vartofta med mejeri (osttillv.) 3 km, Åsakatorp 5 km och Öjevalla 4 km.

VARV (Varvs kommun, Östergötlands län). M. Ö. J. 244 km från Stockholm över Linköping. Klass 2. Dyrort A. Uppbörd c:a 18,000 kronor. Tjänstgöringstid 8 ½ timmar. Stationsföreståndare E. Wickius, f. 12 dec. 1884. Poststation är förenad med järnvägsstationen. Underlydande trafikplats: Styra.

Stationssamhälle och åkerbrukstrakt med c:a 670 inv. i kommunen. Kyrka, skola, skjutsstation, telefonstation, handlande och hantverkare. Avstånd till läkare 10 km, Skänninge; till Motala 11 km. Industri: Mejeri och torvfabrik. Egendomar: Varvs Norrgård, Mörby fideikommiss 4 km, Sjökumla 5 km, Skrikstad 3 km, Skärstad 4 km, Svinarp, Sörby fideikommiss, Tranberga 4 km, Vinberga Krongård och Mellangård, Äng, Ängsnäs och Östervarv.

VASSELHYTTAN (Lindesbergs landskommun, Örebro län). F. L. J. 228 km från Stockholm över Köping och Vanneboda. Klass 3. Dyrort B. Uppbörd c:a 72,000 kronor. Tjänstgöringstid 14 timmar. Stationsföreståndare K. Heimer, f. 26 maj 1876. Övriga tjänstemän: 2 stationskarlar. Underlydande trafikplats: Storå masugn, med sidospår från stationen.

Skogs- och bergstrakt med c:a 200 inv. Skola, skjutsstation, poststation, telefonstation med telegramexp., handlande och hantverkare. Avstånd till kyrka 5 km. Läkare i Lindesberg, 20 km. Industri: A.-b. Storå Masugn, Vasselhyttan, med masugn i Storå. Gruvor: Ingelshyttefältet 1.5 km och Karlandsfältet 3 km.

VASSIJAURE (Jukkasjärvi kommun, Norrbottens län). S. J. V d. 15 ts. 1,535 km från Stockholm. Klass 6. Dyrort F. Uppbörd c:a 13,800 kronor. Tjänstgöringstid 18 timmar. Stationsföreståndare A. M. Ahlén, f. 16 juni 1877. Övriga tjänstemän: 1 trafikbiträde och 1 stationskarl. Poststation är förenad med järnvägsstationen. — Transformatorstation.

Stationssamhälle. Avstånd till Kiruna 122 km. 5 km från stationen finnes en kvartsgruva, som innehaves av grossh. E. Thur. Kvartsen sändes till Porjus smältverk för förädling. — Våldsamma snöstormar rasa under vintermånaderna.

VASSSMOLÖSA (Ljungby kommun, Kalmar län). K. Ts. J. 464 km från Stockholm över Kalmar, Berga och Hultsfred. Klass 3. Dyrort A. Uppbörd c:a 68,000 kronor. Tjänstgöringstid 15 timmar. Stationsföreståndare E. Karlsson, f. 3 aug. 1885. Övriga tjänstemän: 1 kontorsbiträde och 1 stationskarl. Poststation är förenad med järnvägsstationen. Underlydande trafikplats: Norrgård.

Ur Trafikverket museers samlingar - Sveriges Järnvägsmuseum - Trafikverket



VASSMOLÖSA

Industri- och stationssamhälle med c:a 400 inv. Åkerbrukstrakt. Skola, gästgiveri, skjutsstation, telefonstation med telegramexp., handlande och hantverkare. Avstånd till kyrka 5 km; till Kalmar 18 km. Industri: A.-b. Skånska cementgjuteriets filial och träförädlingsfabrik. Egendomar: Applerum 5 km, Botorp, Kristinelund, Kulltorp och Vassmolösa (6 gårdar) resp. 1, 2 å 3 km. — Hagby rundkyrka 7 km.

VATTHOLMA (Lena kommun, Uppsala län). U. G. J. 86 km från Stockholm över Uppsala. Klass 4. Dyrort A. Uppbörd c:a 95,000 kronor. Tjänstgöringstid 13 timmar. Stationsföreståndare C. D. Hedberg, f. 11 dec. 1881. Övriga tjänstemän: 2 stationskarlar, varav 1 tjänstgör som trafikbiträde. Underlydande trafikplatser: Vattholma bruk, Salsta tegelbruk och Lenabergs kalkbruk. — Växelstation.

Brukssamhälle. Åkerbruks- och skogstrakt med c:a 2,000 inv. i kommunen. Kyrka, skola, daglig medicinlåda Uppsala—Vattholma, poststation, telefonstation, bankkontor, handlande och hantverkare. Avstånd till läkare 20 km, Uppsala; sjuksköterska på platsen. Egendomar m. m.: Altomta 3 km, Brogård 5 km, Brunna 2 km, Fasmo 9 km, Fornby 12 km, Hånsta 3 km, Järsta 4 km, Lenabergs kalkbrott 3 km, Råstaholm 7 km, Salsta slott 5 km, Tavenberg 5 km, Tuna 4 km, Uggelsta 5 km och Vattholma gjuteri, mek. verkstad, kvarn, såg och tegelbruk.

VATTJOM (Tuna kommun, Västernorrlands län). S. J. IV d. 11 ts. 561 km från Stockholm över Ånge. Klass 5. Dyrort B. Uppbörd c:a 250,000 kronor. Tjänstgöringstid 18 timmar. Stationsföreståndare C. A. Boberg, f. 7 april 1865. Övriga tjänstemän: 1 kontorist och 4 stationskarlar. Poststation är förenad med järnvägsstationen. Underlydande trafikplats: Hällsjö. Övergångsstation för Matfors—Vattjom järnväg.

Stationssamhälle. Åkerbruks-, skogs- och bergstrakt med c:a 5,000 inv. i kommunen. Kyrka, skola, gästgiveri, skjutsstation, telefonstation med telegramexp., handlande och hantverkare. Avstånd till läkare 18 km, Sundsvall. Vid Matfors, 3 km från stationen, finnes följande industrier: Pappersbruk, träsliperi, sågverk, kätting- och flottningssmidesfabrik, yllefabrik samt vid Sörfors, 10 km, träsliperi och vid Lucksta, 10 km, sågverk. — C:a 5,000 vagnar utlastas per år vid Matfors.

Vi Trafikverket museers samlingar - Sveriges Järnvägsmuseum - Trafikverket



VATTHOLMA

Trakten är synnerligen naturskön. Klimatet gott. Samtrafik äger rum mellan Matfors och Sundsvall, eljest omexpediering i Vattjom.

VEBERÖD (Veberöds kommun, Malmöhus län). M. S. J. 611 km från Stockholm över Staffanstorp och Lund. Klass 4. Dyrort A. Uppbörd c:a 135,000 kronor. Tjänstgöringstid 8 timmar. Stationsföreståndare A. Lindberg, f. 28 juni 1876. Övriga tjänstemän: 1 kontorsbiträde och 2 stationskarlar.

Municipalsamhälle med c:a 625 inv. Åkerbruks- och skogstrakt. Kyrka, skolor, läkare, veterinär, hotell, pensionat, skjutsstation, poststation, telefonstation med telegramexp., bankkontor. Avstånd till Lund 23 km, Malmö 35 km. Industri: 2 tegelfabriker, garverifabrik och stärkelsefabrik. Egendomar: Dörröd 5 km, Herreberga 12 km, Klasaröd 11 km, Kvarnbrodda 5 km, Simontorp 12 km, Våmbs Nygård och Södergård 10 km samt Ågerup 11 km. — Romeleklint 2.5 km. Dalby kyrka och Dalby hage 5 km.

VEDA (Högsjö kommun, Västernorrlands län). Hd. S. J. 736 km från Stockholm över Sollefteå. Klass 2. Dyrort C. Uppbörd c:a 68,000 kronor. Tjänstgöringstid 7 timmar. Stationsföreståndare O. A. Holmgren, f. 5 mars 1883. Övriga tjänstemän: 1 kontorsbiträde och 1 stationskarl. Poststation är förenad med järnvägsstationen. Underlydande trafikplats: Utansjö.

By. Åkerbrukstrakt med c:a 4,200 inv. i kommunen. Kyrka, skola, handlande och hantverkare. Läkare i Kramfors 20 km; Härnösand 28 km. Industri: Utansjö cellulosafabrik 2.5 km söderut från stationen samt Sandö sågverks-a.-b. Egendomar: Utansjö 4 km, Valfridsro, Veda och Åbord 3.5 km.

VEDBORM (Högby kommun, Kalmar län). B. B. J. 48 km från Borgholm. Trafikplats. Dyrort A. Föreståndare O. Bengtsson, f. 26 maj 1860. Poststation är förenad med trafikplatsen.

Trafiksamhälle. Åkerbrukstrakt med c:a 1,900 inv. i kommunen. Skola och handlande. Avstånd till kyrka c:a 5 km.

Ur Trafikverket museers samlingar - Sveriges Järnvägsmuseum - Trafikverket



VEDDIGE

VEDDIGE (Veddige kommun, Hallands län). W. B. J. 486 km från Stockholm över Herrljunga. Klass 3. Dyrort A. Uppbörd c:a 80,000 kronor. Tjänstgöringstid 14 timmar. Stationsföreståndare P. G. Petersson, f. 28 juni 1873. Övriga tjänstemän: 1 kontorsbiträde och 1 stationskarl. Poststation är förenad med järnvägsstationen. Underlydande trafikplats: Järnvägens grustäkt Jansjö. — Växelstation.

Stationssamhälle och åkerbrukstrakt med c:a 1,800 inv. i kommunen. Kyrka, skola, telefonstation, handlande och hantverkare. Avstånd till Varberg, 19 km. Egendomar: Björkholms säteri 7 km, Järlöf 4 km, Kalvhult 1 km, Kullagård 1 km och Vabränna 1 km.

VEDEVÅG (Linde kommun, Örebro län). F. L. J. 200 km från Stockholm över Köping och Tillberga. Klass 3. Dyrort A. Uppbörd c:a 60,000 kronor. Tjänstgöringstid 13 ½ timmar. Stationsföreståndare K. Wikström, f. 18 mars 1865. Övriga tjänstemän: 1 stationskarlsförman och 2 stationskarlar.

Bruks- och industrisamhälle med c:a 500 inv. Åkerbruks-, skogs- och bergstrakt. Kyrka, skola, poststation, telefonstation, handlande och hantverkare. Avstånd till Lindesberg 9 km. Industri: Vedevågs bruks a.-b., tillv. bl. a. handredskap för jordbruket.

VEDUM (Laske-Vedums kommun, Skaraborgs län). U. V. H. J. 389 km från Stockholm över Herrljunga. Klass 3. Dyrort A. Uppbörd c:a 120,000 kronor. Tjänstgöringstid 13 timmar. Stationsföreståndare A. R. Söderlind, f. 2 aug. 1888. Övriga tjänstemän: 1 kontorsbiträde och 2 stationskarlar. Underlydande trafikplatser: Rangeltorp och Elgared.

Municipalsamhälle med c:a 500 inv. Åkerbrukstrakt. Kyrka, skola, hotell, poststation, telefonstation med telegramexp., bankkontor och handlande. Avstånd till läkare och apotek 11 km, Vara. Egendomar: Bol 8 km, Gustafsberg 8 km, Häggatorp 1 km, Lundby 4 km, Nedergården 3 km och Ölstorp 3 km.

VEGBY (Södra Säms kommun, Älvsborgs län). H. N. & V. C. J. 405 km från Stockholm över Falköping-Ranten. Klass 2. Dyrort A. Uppbörd

Trafikverket museers samlingar - Sveriges Järnvägsmuseum - Trafikverket

c:a 125,000 kronor. Tjänstgöringstid 10 timmar. Stationsföreståndare J. A. L. Holmquist, f. 31 juli 1879. Övriga tjänstemän: 1 kontorsbiträde och 1 stationskarl. Poststation är förenad med järnvägsstationen.

Stationssamhälle med c:a 300 inv. Åkerbruks- och skogstrakt. Pensionat, skjutsstation, telefonstation med telegramexp., handlande och hantverkare. Avstånd till kyrka 3 km, skola 2 km, läkare 18 km, Ulricehamn. Industri: Trikåfabriker, såg och hyvelverk. Egendomar: Attorp 4 km, Högagärde 5 km, Sundet 4 km, Torsbo 9 km, Vegby 1 km, Vegby Månsagård 1 km, Vegby Skrivaregården 2 km och Ågården 3 km. — Platsen naturskönt belägen mellan sjöarna Sämsjön och Åsunden; livlig turistort, med flera större herresäten.

VEGEHOLM (Välinge kommun, Malmöhus län. S. J. III d. 8 ts. 678 km från Stockholm. Klass 6. Dyrort A. Uppbörd c:a 31,000 kronor. Stationsföreståndare F. Karlberg, f. 16 okt. 1880. Övriga tjänstemän: 1 trafikbiträde och 1 stationskarl. Poststation är förenad med järnvägsstationen.

Åkerbrukstrakt med c:a 1,900 inv. i kommunen. Handlande och hantverkare. Avstånd til kyrka och skola c:a 3 km; till Ängelholm 5 km. Industri: Tegelbruk. Egendomar: Château Margot 2 km, Låsahus 2.5 km, Månstorp 3 km, Oregård 3 km, Petersgård 5 km, Strandgård 1.5 km, Tånga 2 km och Vegeholms slott, byggt på 1530-talet av dansken Tyge Krabbe.

VEINGE (Veinge kommun, Hallands län). S. J. III d. 8 ts. 628 km från Stockholm över Hässleholm. Klass 4 A. Dyrort A. Uppbörd c:a 52,500 kronor. Tjänstgöringstid 8 timmar. Stationsföreståndare L. H. Whitefield, f. 24 sept. 1870. Övriga tjänstemän: 3 kontorister, 1 trafikbiträde och 7 stationskarlar. Övergångsstation för Hässleholm—Markaryd—Veinge järnväg.

Stationssamhälle med c:a 500 inv. Hotell, skjutsstation, poststation, telefonstation med telegramexp., bankkontor, handlande och hantverkare. Avstånd till kyrka och skola 3 km, läkare 5 km, Laholm. Egendomar: Brostorp 2.5 km, Gustafsberg 2 km, Laholms kungsgård 4 km, Säbyholm 2 km och Ådala.

VEJBYSLÄTT (Barkåkra kommun, Kristianstads län). S. J. III d. 8 ts. 666 km från Stockholm över Göteborg. Klass 6. Dyrort A. Uppbörd c:a 68,500 kronor. Tjänstgöringstid 15 timmar. Stationsföreståndare A. Segersson, f. 11 jan. 1879. Övriga tjänstemän: 1 kontorist och 3 stationskarlar. Poststation är förenad med järnvägsstationen.

Stationssamhälle och åkerbrukstrakt med c:a 2,000 inv. i kommunen. Kyrka, skola, telefonstation med telegramexp., bankkontor, handlande och hantverkare. Läkare i Ängelholm, 9 km. Egendom: Ängeltofta slott 3 km. — Margretetorps gästgivaregård vid Hallandsåsen, 8 km.

VEKERUM (Mörrums kommun, Blekinge län). B. K. B. 515 km från Stockholm över Karlshamn och Vislanda. Klass 1. Dyrort A. Uppbörd c:a 15,000 kronor. Tjänstgöringstid 10 timmar. Stationsföreståndare J. E. Ekström, f. 19 febr. 1894. Poststation är förenad med järnvägsstationen. Underlydande trafikplats: Horsaryd.

Stationssamhälle med c:a 500 inv. Åkerbruks- och skogstrakt. Skola, telefonstation, handlande och hantverkare. Avstånd till kyrka 2 km, läkare 5 km, Karlshamn. Industri: A.-b. Karlshälls och A.-b. Fernströms granitindustrier. Egendom: Elleholms Hofgård med trädgård och stärkelsefabrik 2.5 km.

Ur Trafikverket museers samlingar - Sveriges Järnvägsmuseum - Trafikverket



VEDUM

VELANDA (Gärdhems kommun, Älvsborgs län). B. J. 464 km från Stockholm över Öxnered och Herrljunga samt 555 km över Ludvika. Stationsföreståndare A. Andersson, f. 1 febr. 1883.

Industri- och stationssamhälle med c:a 144 inv. Åkerbruks-, skogs- och bergstrakt. Kyrka, skola, pensionat, poststation, handlande och hantverkare. Läkare, apotek och bank i Trollhättan, 7 km. Industri: Cementtegelfabrik, Velanda elektr. industrier, såg och kvarn. Egendom: Velanda säteri 1 km.

VENA (Vena kommun, Kalmar län). N. V. H. J. 343 km från Stockholm över Hultsfred och Linköping. Klass 1. Dyrort A. Uppbörd c:a 32,500 kronor. Tjänstgöringstid 8 timmar. Stationsföreståndare K. F. Andersson, f. 6 mars 1881. Övriga tjänstemän: 1 stationskarl. Poststation är förenad med järnvägsstationen.

Stationssamhälle med c:a 300 inv. Åkerbruks-, skogs- och bergstrakt. Kyrka, skola, pensionat, bilstation, telefonstation, handlande och hantverkare. Läkare i Hultsfred 10 km, apotek i Vimmerby, 20 km, bilväg. Industri: Sågar.

VERKEBÄCK (Gladhammars kommun, Kalmar län). N. V. H. J. 308 km från Stockholm över Norsholm. Klass 4. Dyrort A. Uppbörd c:a 216,000 kronor. Tjänstgöringstid 11 timmar. Stationsföreståndare A. Björkman, f. 12 juni 1882. Övriga tjänstemän: 1 kontorsbiträde och 2 stationskarlar. Poststation är förenad med järnvägsstationen. Underlydande trafikplats: Valstad.

Bruks- och stationssamhälle med c:a 300 inv. Åkerbruks-, skogs- och bergstrakt. Skola, pensionat, skjutsstation, telefonstation med telegramexp., handlande och hantverkare. Avstånd till kyrka 5 km, läkare 12 km, Västervik. Industri: Gunnebo bruk är beläget 2 km från stationen. Skandinaviens största tillverkning av spik, kätting, stängselnät m. m. Egendomar: Dagsbo, Tyftingemar, Hvalstad 1 km, Hörtingerum 3 km och Verkebäcks gård.

VERLEBO (Långemåla kommun, Kalmar län). K. B. J. 394 km från Stockholm över Hultsfred och Linköping. Trafikplats. Dyrort A. Upp-

Trafikverket museers samlingar - Sveriges Järnvägsmuseum - Trafikverket

börd c:a 15,600 kronor. Tjänstgöringstid 8 timmar. Föreståndare O. Petersson, f. 17 jan. 1883. Poststation är förenad med trafikplatsen.

Trafiksamhälle. Åkerbruks-, skogs- och bergstrakt med c:a 300 inv. Skola, pensionat, telefonstation mel telegramexp., handlande och hantverkare. Avstånd till kyrka 5 km, apotek och läkare 20 km. Egendomar: Kärnebo 5 km, Ramshult 5 km, Skärshult 3 km och Verlebo.

VERVELN (Tidersrums kommun, Östergötlands län). Ö. C. J. 282 km från Stockholm över Linköping. Klass 2. Dyrort A. Uppbörd c:a 40,000 kronor. Stationsföreståndare E. Brodén, f. 19 dec. 1873. Övriga tjänstemän: 1 trafikbiträde. Poststation är förenad med järnvägsstationen. Underlydande trafikplatser: Björkhult och Korpklev.

Åkerbrukstrakt med c:a 1,200 inv. i kommunen. Telefonstation och handlande. Avstånd till kyrka 10 km, skola 2 km, läkare och apotek 10 km, Kisa; till Vimmerby 30 km. Egendomar: Norra Björkefall 5 km, Boarp 6 km, Bygdämne 10 km, Bänarp 6 km, Ekeberg 2 km, Hudda 7 km, Hällefors, Krutebo 4 km, Norrhult 7 km, Ramsefall och Söderhult 14 km.

VESSIGEBRO (Alvshögs kommun, Hallands län). F. J. 508 km från Stockholm över Limmared och Falköping-Ranten. Klass 3. Dyrort A. Uppbörd c:a 80,000 kronor. Tjänstgöringstid 12 timmar. Stationsföreståndare A. Crona, f. 18 aug. 1878. Övriga tjänstemän: 1 kontorsbiträde, 1 stationskarl och 1 elev. Poststation är förenad med järnvägsstationen. Underlydande trafikplatser: Höstena och Dal.

Stationssamhälle och åkerbrukstrakt med c:a 500 inv. Kyrka, skola, hotell, gästgiveri, skjutsstation, telefonstation med telegramexp., bankkontor, handlande och hantverkare. Läkare i Falkenberg, 15 km. Industri: Yngeredsfors kraftstation i Ätran, 10 km. Egendomar: Bjärrome 3 km, Björbexered 13 km, Bol 4 km, Bräcke 3 km, Dal 3 km, Dalsgård 2 km, Flädje 4 km, Fors 2 km, Hede 5 km, Kärreberg 1 km, Mölnegård 3 km, Salltorp 4 km, Solliden, Torsjö 6 km, Vattsgård 1 km, Veneberg 5 km och Väby 3 km. — Hallands läns folkhög- och lantmannaskola Katrineberg är belägen 1.5 km från stationen.

VIA (Rogsta kommun, Gävleborgs län). N. H. J. 456 km från Stockholm över Hudiksvall. Klass 2. Dyrort B. Uppbörd c:a 35,000 kronor. Tjänstgöringstid 8 timmar. Stationsföreståndare P. J. Larsson, f. 27 sept. 1866. Poststation är förenad med järnvägsstationen. — Växelstation.

Stationssamhälle. Åkerbruks- och skogstrakt med c:a 2,200 inv. i kommunen. Skola, skjutsstation, telefonstation, handlande och hantverkare. Avstånd till kyrka 5 km. Läkare i Hudiksvall, 14 km. Industri: Strömsbruk och Stocka sågverk 11 km. Egendom: Brytte.

VIBY (Gustaf Adolfs kommun, Kristianstads län). C. H. J. 553 km från Stockholm. Klass 2. Dyrort A. Uppbörd c:a 42,000 kronor. Tjänstgöringstid 8 timmar. Stationsföreståndare A. E. Liljequist, f. 19 juni 1882. Övriga tjänstemän: 1 stationskarl. Poststation är förenad med järnvägsstationen.

Stationssamhälle och åkerbrukstrakt med c:a 900 inv. Kyrka, skola, telefonstation och handlande. Läkare i Kristianstad, 8 km, buss. Egendomar: Håslöf, Kvarnäs och Viby. — Åhus kyrka 13 km, Trolle-Ljungby slott 14 km.

Ur Trafikverket museers samlingar - Sveriges Järnvägsmuseum - Trafikverket



VIKMANSHYTTAN

VICKLEBY (Vickleby kommun, Kalmar län). S. Ö. J. 51 km från Borgholm. Trafikplats. Dyrort A. Uppbörd c:a 13,500 kronor. Tjänstgöringstid 9 timmar. Föreståndare C. O. Henriksson, f. 20 mars 1881. Poststation är förenad med trafikplatsen. Underlydande trafikplats: Eriksöre.

By och stationssamhälle. Åkerbrukstrakt med c:a 200 inv. Kyrka, skola, pensionat, telefonstation, handlande och hantverkare. Industri: Mejeri. Egendomar: Lorenspark 2 km, Vickleby 1 km och Lilla Vickleby 2 km. — Röda Korsets barnhem 3 km. Sevärdheter: Resmo alvar och Resmo kyrka, 4 km, Gråborgs bygdeborg och S:t Knuts kapellruin 16 km. — 20 km till Kalmar med bilfärja över Kalmarsund.

VIDERUP (Gårdstånga kommun, Malmöhus län). K. S. J. 577 km från Stockholm över Örtofta. Klass 1. Dyrort A. Stationsföreståndare H. Stjernfeldt. Poststation är förenad med järnvägsstationen.

Åkerbrukstrakt med c:a 800 inv. i kommunen. Avstånd till kyrka och skola 3 km. Läkare i Lund, 12 km. Egendomar: Viderup och Östergård.

VIDÖSTERN (Vittaryds kommun, Kronobergs län). S. S. J. 434 km från Stockholm över Värnamo och Nässjö. Klass 1. Dyrort A. Uppbörd c:a 9,000 kronor. Tjänstgöringstid 9 timmar. Stationsföreståndare A. J. Pettersson, f. 26 okt. 1867. Poststation är förenad med järnvägsstationen.

Stationssamhälle och skogstrakt med c:a 520 inv. i kommunen. Avstånd till kyrka och skola 5 km. Läkare i Värnamo, 21 km. Egendomar: Bräknebo 4 km, Erikstad 0.5 km och Ystebo 4 km. — Apotekarekårens vilohem.

VIGGBYHOLM (Täby kommun, Stockholms län). S. R. J. 14 km från Stockholm. Klass 2. Dyrort F. Uppbörd c:a 130,000 kronor. Tjänstgöringstid 14 timmar. Stationsföreståndare K. E. Ekstam, f. 1 mars 1880. Övriga tjänstemän: 2 stationskarlar.

Ur Trafikverket museers samlingar - Sveriges Järnvägsmuseum - Trafikverket

Stationssamhälle och åkerbrukstrakt med c:a 1,000 inv. Kyrka, skola, läkare, skjutsstation, poststation, telefonstation, handlande och hantverkare. Egendomar: Gribbylund 2 km, Hägernäs 1 km, Hästängen, Rönninge och Viggbyholm 1 km.

VIJ BRUK (Ockelbo kommun, Gävleborgs län). D. O. N. J. 219 km från Stockholm över Ockelbo och Gävle. Dyrort C. Stationsföreståndare F. E. Blomqvist, f. 13 mars 1862.

Skola, läkare etc. i Ockelbo, 1 km. Industri: Vij valsverk, ägare Kopparbergs och Hofors Sågverks-a.-b.

VIKA (Mora kommun, Kopparbergs län). S. J. II d. 18 ts. 358 km från Stockholm över Vansbro. Klass 6. Dyrort B. Uppbörd c:a 65,000 kronor. Tjänstgöringstid 8 timmar. Stationsföreståndare A. G. Karlsson, f. 5 jan. 1872. Övriga tjänstemän: 1 stationskarl. Poststation är förenad med järnvägsstationen och avlönar postverket 1 biträde. Underlydande trafikplats: Ryssån.

Åkerbruks- och skogstrakt med c:a 1,000 inv. Skola, skjutsstation, telefonstation, handlande och hantverkare. Kyrka och läkare i Mora, 10 km. Industri: Sågverk med hyvleri.

VIKARBYN (Rättviks kommun, Kopparbergs län). G. D. J. 329 km från Stockholm över Gävle och Uppsala samt 339 över Falun och Ludvika. Klass 2. Dyrort B. Uppbörd c:a 110,000 kronor. Tjänstgöringstid 12 timmar. Stationsföreståndare C. A. A. Bülow, f. 1 juni 1877. Övriga tjänstemän: 2 stationskarlar. Underlydande trafikplats: Åkernäs.

Åkerbrukstrakt. By vid Siljan med c:a 1,200 inv. Turistort. Skola, pensionat, poststation, telefonstation, bankkontor, handlande och hantverkare. Kyrka, läkare och apotek i Rättvik, 7 km. Industri: Kalkbruk, stenkärlsfabrik, pappersvedsuppfordringsverk samt tvenne sågverk. — Båtförbindelse med Rättvik $^1/_2$ t., Mora, Leksand och Sollerön $2\,^1/_2$ t.

VIKERSVIK (Vikers kommun, Örebro län). N. Bs. J. 232 km från Stockholm över Ervalla, Frövi och Köping. Klass 3. Dyrort B. Uppbörd c:a 60,000 kronor. Tjänstgöringstid 10 timmar. Stationsföreståndare C. A. Reuterwall, f. 21 dec. 1882. Övriga tjänstemän: 2 stationskarlar och 4 omlastare. Poststation är förenad med järnvägsstationen. Underlydande trafikplatser: Bengtstorp, Dalkarlsberg, Enbergsäng och Rödberg. Övergångsstation för linjen Vikersvik—Dalkarlsberg (smalspårig).

Stationssamhälle. Skogs- och bergstrakt med c:a 1,400 inv. i kommunen. Kyrka, skola, skjutsstation, telefonstation, handlande och hantverkare. Avstånd till läkare 15 km, Nora. Egendomar: Skrekarhyttan 2 km, Vikersgården, Vikersvik och Älvhyttan 4 km.

VIKMANSHYTTAN (Hedemora landskommun, Kopparbergs län). S. D. J. 191 km från Stockholm över Krylbo. Klass 4. Dyrort B. Uppbörd c:a 265,000 kronor. Tjänstgöringstid 14 timmar. Stationsföreståndare C. E. Hedström, f. 3 febr. 1863. Övriga tjänstemän: 1 kontorsbiträde och 2 stationskarlar. — Bispår till Turbo cellulosafabrik och Vikmanshytte bruk.

Bruks- och industrisamhälle med c:a 2,000 inv. Åkerbruks-, skogs- och bergstrakt. Skola, poststation, handlande och hantverkare. Avstånd till kyrka och läkare

Ur Trafikverket museers samlingar - Sveriges Järnvägsmuseum - Trafikverket



VIKSJÖFORS

7 km, Hedemora. Industri: Såg, sulfit- och cellulosafabrik vid Turbo, stålverk vid Vikmanshytte bruk. Egendomar: Bya 0.3 km och Norn 15 km.

VIKSJÖFORS (Alfta kommun, Gävleborgs län). S. J. IV d. D. Hd. J. ts. 345 km från Stockholm över Bollnäs. Klass 2. Dyrort B. Uppbörd c:a 75,000 kronor. Tjänstgöringstid 8 ½ timmar. Stationsföreståndare P. O. Holm, f. 14 juli 1868. Övriga tjänstemän: 2 stationskarlar. Poststation är förenad med järnvägsstationen.

Industri- och stationssamhälle med c:a 1,000 inv. Skola, pensionat, skjutsstation, telefonstation, handlande och hantverkare. Avstånd till kyrka och läkare 8 km. Alfta; 4 km till Ovanåker. Industri: Sågverk, utlastning c:a 500 vagnar trävaror per år; skogsdrift, utlastning c:a 300 vagnar träkol per år.

VILHELMINA (Vilhelmina kommun, Västerbottens län). S. J. IV d. 10 ts. 830 km från Stockholm. Klass 5. Dyrort F. Stationsföreståndare T. O. Folkerman, f. 27 juni 1881. Övriga tjänstemän: 1 kontorist och 4 stationskarlar. Underlydande trafikplats: Volgsjöfors.

Municipalsamhälle med c:a 900 inv. Kyrka, skola, läkare, hotell, pensionat, gästgiveri, postkontor, telegraf- och telefonstation samt bankkontor. Egendom: Kristineberg. Sevärdheter m. m.: Bullerforsen 8 km, Granberget 5 km. — Sjöfärder till Stalanäset, Saxnäs, Fatmomakke och Klimpfjäll över sjöarna Malgomaj och Kultsjön. Avstånd till Sollefteå 218 km, till Umeå 260 km och till Anundsjö 184 km.

VILSHULT (Kyrkhults kommun, Blekinge län). S. O. E. J. 500 km från Stockholm över Älmhult. Klass 2. Dyrort A. Uppbörd c:a 45,000 kronor. Tjänstgöringstid 8 timmar. Stationsföreståndare E. C. W. Lundh, f. 13 okt. 1873. Övriga tjänstemän: 1 stationskarl. Poststation är förenad med järnvägsstationen.

Stationssamhälle och skogstrakt med c:a 5,000 inv. i kommunen. Skola, handlande och hantverkare. Avstånd till kyrka och läkare 7 km. Industri: Stärkelsefabrik, träullsfabrik och tunnbinderi. Egendomar: Kullan 1 km och Slätten 2 km. — Tulseboda brunns- och badort.

Trafikverket museets samlingar - Sveriges Järnvägsmuseum - Trafikverket

VIMMERBY (Vimmerby stad, Kalmar län). Ö. C. J. 312 km från Stockholm över Linköping. Klass 6. Dyrort A. Uppbörd c:a 130,000 kronor. Tjänstgöringstid 7½ timmar. Stationsföreståndare J. Svahnström, f. 16 dec. 1870. Övriga tjänstemän: 1 stationsskrivare, 2 kontorsbiträden, 2 stationskarlsförmän och 5 stationskarlar. Övergångsstation för Vimmerby—Spångenäs (W. S. J.) och Vimmerby—Ydre (W. Y. J.) järnvägar.

Stad med c:a 3,300 inv. Industri: Snickerifabrik, mek. verkstad, 2 läderfabriker, tegelbruk, fanérfabrik, 3 möbelfabriker, karamellfabrik, 2 bryggerier och cementvarufabrik. — Pelarne intressanta lilla träkyrka ligger i närheten av staden. Kyrkan, som är från medeltiden, saknar torn men äger en synnerligen imposant klockstapel. Medeltida målningar blottades vid kyrkans restaurering 1925. Vid korets nordvägg ligger sakristian av sten och vid södra korväggen det på 1600-talet uppförda Ramsvärdska gravkoret. — Krönbaden 6 km.

VIMO (Mora kommun, Kopparbergs län). S. J. II d. 18 ts. 342 km från Stockholm över Vansbro och Ludvika. Klass 6. Dyrort B. Uppbörd c:a 61,000 kronor. Tjänstgöringstid 12 timmar. Stationsföreståndare A. E. Stein, f. 5 sept. 1875. Övriga tjänstemän: 1 stationskarl. Poststation är förenad med järnvägsstationen. Underlydande trafikplats: Kättbo.

Skogs- och bergstrakt. Handlande i Kättbo, 3 km. Avstånd till kyrka och läkare 27 km, Mora. — Dåliga skolförhållanden, lång väg.

VINBERG (Vinbergs kommun, Hallands län). F. J. 516 km från Stockholm över Limmared och Falköping-Ranten. Klass 2. Dyrort A. Stationsföreståndare: Vakant. Poststation är förenad med järnvägsstationen.

Åkerbrukstrakt med c:a 1,700 inv. i kommunen. Kyrka, skola, telefonstation med telegramexp., handlande och hantverkare. Läkare i Falkenberg 7 km. Egendomar: Hällerup och Åminne.

VINDELN (Degerfors kommun, Västerbottens län). S. J. V d. 14 ts. 892 km från Stockholm. Klass 6. Dyrort C. Uppbörd c:a 145,900 kronor. Tjänstgöringstid 13 timmar. Stationsföreståndare G. Möllersten, f. 29 juli 1876. Övriga tjänstemän: 1 trafikbiträde och 2 stationskarlar.

Municipalsamhälle med c:a 1,300 inv. Åkerbruks-, skogs- och bergstrakt. Kyrka, missionshus, skola, folkhög- och lantmannaskola, läkare, sjukstuga, apotek, hotell, gästgiveri, skjutsstation, poststation, telefonstation med telegramexp. samt bankkontor. Industri: Mejeri, kvarn och mindre såg. Egendomar: Karlsgård 2 km och Rosinedal 3 km. — Vindelälven flyter strax invid stationen. Vackra omgivningar.

VINGÅKER (Vingåkers kommun, Södermanlands län). S. J. I d. 1 ts. 155 km från Stockholm. Klass 4 A. Dyrort C. Uppbörd c:a 254,600 kronor. Tjänstgöringstid hela dygnet. Stationsföreståndare A. T. Larsson, f. 7 mars 1873. Övriga tjänstemän: 3 kontorister och 6 stationskarlar.

Municipalsamhälle med c:a 1,000 inv. Åkerbruks- och skogstrakt. Kyrka, skola, läkare, apotek, hotell, gästgiveri, skjutsstation, postkontor, telefonstation med telegramexp., samt bankkontor. Industri: A.-b. L. & P. Widengrens konfektionsfabrik med c:a 450 arb. Egendomar: Berga, Gäringstorp, Hansta, Kesäter, Lottra, Lunda, Skenäs, Sävstaholms fideikommiss, Vik 4 km och Åsen. — Skedevi nickelgruvor.

Ur Trafikverket museers samlingar - Sveriges Järnvägsmuseum - Trafikverket



VIMMERBY

VINNINGA (Sävareds kommun, Skaraborgs län). L. S. S. J. 370 km från Stockholm över Stenstorp. Klass 3. Dyrort A. Uppbörd c:a 53,400 kronor. Stationsföreståndare C. Berggren, f. 20 mars 1882. Övriga tjänstemän: 1 kontorsbiträde och 1 stationskarl. Poststation är förenad med järnvägsstationen. Underlydande trafikplats: Alebäck.

Stationssamhälle. Åkerbrukstrakt med c:a 1,000 inv. i kommunen. Kyrka, skola, gästgiveri, skjutsstation, telefonstation med telegramexp., handlande och hantverkare. Avstånd till läkare 9 km, Lidköping, och 13 km, Skara. Industri: Tröskverksfabriker, tegelbruk, kvarn och mejerier. Egendomar: Alebäck 4 km, Hassleholm 5 km, Hasslösa 5 km, Hålltorp 3 km, Lindärva 3 km, Ålycke 1 km och Öredal 4 km.

VINNÖ (Färlövs kommun, Kristianstads län). Ö. S. J. 533 km från Stockholm över Hästveda. Klass 2. Dyrort A. Uppbörd c:a 215,200 kronor. Tjänstgöringstid 8 timmar. Stationsföreståndare J. Jönsson, f. 3 juni 1863. Övriga tjänstetmän: 1 stationskarl. Poststation är förenad med järnvägsstationen.

Bruks- och stationssamhälle. Åkerbrukstrakt med c:a 2,000 inv. i kommunen. Kyrka, telefonstation, handlande och hantverkare. Industri: Karpalunds sockerfabrik. Egendomar: Araslöf 1 km och Vinnö.

VINSLÖV (Vinslövs kommun, Kristianstads län). C. H. J. 528 km från Stockholm över Hässleholm. Klass 5. Dyrort B. Uppbörd c:a 180,000 kronor. Tjänstgöringstid 10 timmar. Stationsföreståndare G. Petersén, f. 8 sept. 1873. Övriga tjänstemän: 3 kontorsbiträden och 3 stationskarlar. Poststation är förenad med järnvägsstationen.

Municipalsamhälle med c:a 1,500 inv. Åkerbruks- och skogstrakt. Kyrka, skolor, läkaremottagning, hotell, pensionat, telefonstation med telegramexp. samt bankkontor. Avstånd till Hässleholm 15 km, bilväg. Industri: Bränneri, stärkelse- och träförädlingsfabriker, sågverk, glassliperi och mejeri. Egendomar: Boarp, Eka 4 km, Oreberg 3 km och Åraslöf 3 km. — Ignaberga ödekyrka 7 km.

Trafikverket.museets samlingar - Sveriges Järnvägsmuseum - Trafikverket

VINTJÄRN (Svärdsjö kommun, Kopparbergs län). D. O. N. J. 266 km från Stockholm över Ockelbo och Gävle. Trafikplats. Dyrort A. Föreståndare E. Östlund, f. 3 jan. 1887. — Från stationen utgår en 21 km lång icke koncessionerad järnväg till Hinsen, ägare Stora Kopparbergs Bergslag.

Industrisamhälle. Skogs- och bergstrakt med c:a 350 inv. Poststation. Avstånd till kyrka, apotek, läkare m. m. 15 km, Svärdsjö kyrkby. Industri: Vintjärns Gruvbolag, järngruvor och anrikningsverk. — Rysjöklack 5 km och Isala lada 10 km.

VINTRIE (Bunkeflo kommun, Malmöhus län). M. T. J. 608 km från Stockholm över Malmö. Klass 3. Dyrort B. Uppbörd c:a 50,000 kronor. Tjänstgöringstid 15 timmar. Stationsföreståndare H. F. Heinel, f. 7 jan. 1886. Övriga tjänstemän: 1 kontorsbiträde och 1 stationskarl. Poststation är förenad med järnvägsstationen.

Municipalsamhälle. Åkerbrukstrakt med c:a 2,000 inv. i kommunen. Kyrka, skola, telefonstation med telegramexp., handlande och hantverkare. Avstånd till läkare 7 km, Malmö. Egendomar: Almlid, Dala, Erlandsro 1 km, Gottorp 1.5 km, Naffentorp 1 km, Rosehill 2 km, Vintrie, Vilhelmsberg 2 km, Västrabo 2 km och Ängslätt 3 km.

VINTROSA (Vintrosa kommun, Örebro län). S. J. I d. 3 ts. 239 km från Stockholm över Hallsberg. Klass 6. Dyrort B. Uppbörd c:a 60,000 kronor. Tjänstgöringstid 12 timmar. Stationsföreståndare E. S. Sandberg, f. 17 mars 1879. Övriga tjänstemän: 1 trafikbiträde och 1 stationskarl. Poststation är förenad med järnvägsstationen.

Stationssamhälle och åkerbrukstrakt med c:a 300 inv. Kyrka, skola, telefonstation, handlande och hantverkare. Avstånd till Örebro 17 km. Industri: A.-b. Klara gruvor. Egendomar: Bäck 3 km, Östra Granhammar 7 km, Götavi 3 km, Loviseholm 8 km, Nybble 10 km, Rostorp 1 km, Sanna 5 km, Västra Vi 2 km och Östra Vi 0.5 km.

VIREDA (Vireda kommun, Jönköpings län). J. G. J. 419 km från Stockholm över Jönköping. Klass 2. Dyrort A. Uppbörd c:a 28,500 kronor. Tjänstgöringstid 9 timmar. Stationsföreståndare S. J. Brandt, f. 22 mars 1863. Poststation är förenad med järnvägsstationen.

Åkerbruks- och skogstrakt med c:a 900 inv. i kommunen. Kyrka, skola, hotell, pensionat, telefonstation, handlande och hantverkare. Avstånd till läkare 25 km, Gränna; till Jönköping 43 km. Industri: Sågverk. Egendomar: Boda 3 km, Ekeberg 5 km, Käryd 2.5 km, Mosseryd 5 km, Olstorp 3 km och Viredaholm 1 km.

VIRSBO (Ramnäs kommun, Västmanlands län). S. W. B. 140 km från Stockholm över Tillberga. Stationsföreståndare G. A. Steiner, f. 10 dec. 1876.

Skogstrakt med c:a 500 inv. Skola, poststation, telefonstation, handlande och hantverkare. Avstånd till kyrka och läkare 11 km. Egendomar: Gammelby och Nordanö. — I brukssamhället, som ligger 4 km från stationen, är Virsbo bruk, ångsåg m. m. beläget. — Båtförbindelse med Stockholm genom Strömsholms kanal c:a 20 t., Smedjebacken c:a 15 t.

VIRSERUM (Virserums kommun, Kalmar län). V. Å. H. J. 363 km från Stockholm över Hultsfred och Linköping. Klass 4. Dyrort B. Upp-

Ur Trafikverket museers samlingar - Sveriges Järnvägsmuseum - Trafikverket



VISBY

börd c:a 200,000 kronor. Tjänstgöringstid 17 timmar. Stationsföreståndare J. F. Lengquist, f. 12 aug. 1880. Övriga tjänstemän: 2 kontorsbiträden och 2 stationskarlar. Underlydande trafikplats: Hjortöström.

Municipal- och industrisamhälle med c:a 1,500 inv. Skogstrakt. Kyrka, skola, läkare, hotell, pensionat, poststation, telefonstation med telegramexp. samt bankkontor. Buss till Hvetlanda, 40 km. Industri: I samhället finnes 2 större och 8 mindre fabriker för tillverkning av ekmöbler och soffstommar, klockfabrik, gjuteri och mek. verkstäder. Egendomar: Eksebo 5 km, Hultarp 4 km, Kantebo 10 km, Tynshult 8 km, Ässhult 5 km och Österarp 5 km.

VIRÅ (Kila kommun, Södermanlands län). Stavsjö jv. 150 km från Stockholm över Stavsjö. Dyrort A. Tjänstgöringstid 9 timmar. Stationsföreståndare E. V. Rosén, f. 2 mars 1878. Underlydande trafikplatser: Virlångshult och Stavsjö såg.

Brukssamhälle. Åkerbruks-, skogs- och bergstrakt med c:a 2,500 inv. i kommunen. Kyrka, skola, läkare, apotek, gästgiveri, skjutsstation och bankkontor. Industri: Virå bruk 1.5 km.

VISBY (Visby stad, Gotlands län). G. J. Klass 7. Dyrort C. Uppbörd c:a 420,000 kronor. Tjänstgöringstid 17 timmar. Stationsföreståndare G. Johansson, f. 14 april 1882. Övriga tjänstemän: 1 förste stationsskrivare, 1 stationsskrivare, 3 kontorsbiträden, 1 stationskarlsförman, 11 stationskarlar, 1 notisbud, 4 konduktörer, 1 packmästare och 2 bromsare. Underlydande trafikplats: Österport. — Järnvägsförvaltning, lokomotivstation och reparationsverkstad.

Residens- och stiftsstad vid Östersjön med c:a 10,000 inv. Bussförbindelser: Klintehamn 37 km, Slite 36 km, Katthammarsvik 54 km, Ljugarn 55 km och Kappelshamn 45 km. Båtförbindelser: Stockholm 12—13 t., Nynäshamn 6—7 t., Norrköping 7 t. och Kalmar 10 t. Sevärdheter m. m.: Ringmuren, kyrkoruinerna, Visborgs slottsruin, Burmeisterska huset och Gotlands fornsal, Kruttornet, Domkyr-

© Trafikverket Museers samlingar - Sveriges Järnvägsmuseum - Trafikverket

kan, Gamla apoteket, Valdemarskorset och Trojeborg vid Galgberget. Utflykter: Kneipp-byn 3 km, Snäckgårdsbaden 3 km, Högklint och Rövar Liljas håla c:a 8 km, Roma klosterkyrkas ruin (buss) 20 km. m. m. — Ångspårvagn till Hallvards.

VISBY HAMN (Visby stad, Gotlands län). G. J. Klass 5. Dyrort C. Uppbörd c:a 180,000 kronor. Tjänstgöringstid 13 timmar. Stationsföreståndare G. Johansson, f. 14 april 1882. Övriga tjänstemän: 1 kontorsbiträde, 1 stationskarlsförman och 3 stationskarlar.

VISKAFORS (Kinnarumma kommun, Älvsborgs län). W. B. J. 433 km från Stockholm över Borås och Herrljunga. Klass 4. Dyrort C. Uppbörd c:a 230,000 kronor. Tjänstgöringstid 15 timmar. Stationsföreståndare S. Bergendahl, f. 12 dec. 1868. Övriga tjänstemän: 2 kontorsbiträden och 3 stationskarlar. Poststation är förenad med järnvägsstationen.

Industrisamhälle. Åkerbrukstrakt med c:a 2,500 inv. i kommunen. Kyrka, skola, pensionat, telefonstation, handlande och hantverkare. Avstånd till läkare 13 km, Borås. Industri: Skandinaviska Gummiaktiebolaget Viskafors, Sveriges äldsta gummifabrik, anlagd 1890. Tillverkar galoscher, snowboots, bottiner, gummiklackar, gummisulor och tekniska gummivaror. Bland annat tillverkas alla sorters gummivaror för järnvägarnas behov, såsom slangar, packningar och gummimattor. Egendomar: Gölingstorp 5 km, Skrapered 2 km och Viskarhult Storegård 1 km.

VISKAN (Stöde kommun, Västernorrlands län). S. J. IV d. 11 ts. 528 km från Stockholm. Klass 6. Dyrort B. Uppbörd c:a 86,000 kronor. Stationsföreståndare A. R. Forsberg, f. 4 maj 1879. Övriga tjänstemän: 1 trafikbiträde och 1 stationskarl.

Industri- och stationssamhälle med c:a 300 inv. Åkerbruks-, skogs- och bergstrakt. Hotell, bilstation, poststation, telefonstation med telegramexp., handlande och hantverkare. Avstånd till kyrka 10 km, skola 1.5 km, läkare och apotek i Fränsta 16 km. Industri: Sågverk med 4 ramar, hyvleri och stavverk samt snickerifabrik. Egendom: Gösunda 4 km.

VISLANDA (Vislanda kommun, Kronobergs län). S. J. III d. 9 ts. 432 km från Stockholm. Klass 3. Dyrort A. Stationsföreståndare G. A. Caspersson, f. 20 april 1879. Övriga tjänstemän: 1 stationsskrivare, 4 kontorister, 1 stationsförman, 4 trafikbiträden och 14 stationskarlar. Övergångsstation för linjen Karlshamn—Vislanda—Bolmen (K. V. B. J.).

Municipalsamhälle med c:a 800 inv. Åkerbruks- och skogstrakt. Skola, hotell, bilstation, postexpedition, telefonstation med telegramexp. samt bankkontor. Avstånd till kyrka 1 km; till Växjö 32 km. Industri: Cementgjuteri, mek. verkstäder m. m. Egendomar: Oby 6 km, Ströby och Äspemoen. — Huseby herresäte 11 km.

VISSEFJÄRDA (Vissefjärda kommun, Kalmar län). C. W. J. 504 km från Stockholm över Alvesta. Klass 2. Dyrort A. Uppbörd c:a 84,000 kronor. Tjänstgöringstid 8 timmar. Stationsföreståndare G. A. Agge, f. 13 nov. 1884. Övriga tjänstemän: 1 kontorsbiträde och 2 stationskarlar. Poststation är förenad med järnvägsstationen. Underlydande trafikplats: Linnefors.

Industri- och stationsamhälle. Åkerbruks-, skogs- och bergstrakt med c:a 6,000 inv. i kommunen. Kyrka, skola, hotell, telefonstation och bankkontor. Avstånd till

Ur Trafikverket museers samlingar - Sveriges Järnvägsmuseum - Trafikverket



VITVATTNET

läkare 11 km, Emmaboda; till Karlshamn 46 km och till Kalmar och Växjö 68 km. Industri: Kyrkeby, ett gammalt välkänt bränneri, öppet årligen 15 okt.—28 febr., bobbinfabrik, mejeri, vagnfabrik, stor träindustri med export på Danmark och Tyskland; stora potatisleveranser huvudsakligen till Stockholm. Egendomar: Andersmåla, Anneberg, Backabo, Bredasjö, Buemåla, Flädingstorp, Fornamåla, Grämnemåla, Klippingsbo, Klättorp Park, Kullen, Kyrkeby, Linnefors, Sidlandsmåla, Skäveryd, Skälstången, Sneramåla, Storegård, Udden och Öjasjömåla.

VISTAKULLE (Skärstads kommun, Jönköpings län). J. G. J. 388 km från Stockholm över Jönköping Östra. Trafikplats. Dyrort A. Uppbörd c:a 8,000 kronor. Tjänstgöringstid 8 timmar. Föreståndare A. Johansson, f. 27 dec. 1858. Underlydande trafikplatser: Kaxholmen och Landsjön (öppen endast under sommarmånaderna).

Stationssamhälle med c:a 50 inv. Åkerbruks- och skogstrakt. Hotell, pensionat, telefonstation med telegramexp., handlande och hantverkare. Postadress: *Gisebo*. Avstånd till kyrka och läkare 10 km, skola 3 km. Industri: Kvarn och sågverksrörelse samt snickeri och träsängsfabrik vid Kaxholmens trafikplats. — Vistakulle är en livligt besökt plats av turister. Från kullens topp är vacker utsikt över den kringliggande nejden samt sjöarna Vättern och Landsjön och den bördiga Skärstadalen med de stora godsen Lyckås och Drättinge. Vistakulles högsta topp har en gång i tiden besökts av riksdrotsen Per Brahe samt konung Oscar II, vilka där egenhändigt skrivit sina namnteckningar. — Båtförbindelser från Edeskvarna (4 km från Vistakulle) till Jönköping $^1/_2$ t., Gränna 1 $^1/_4$ t. och Visingsö 1 $^1/_2$ t. Buss från Gisebo (2 km) till Jönköping 13 km, Gränna 25 km.

VITABY (Vitaby kommun, Kristianstads län). Y. B. J. 588 km från Stockholm över Brösarp. Klass 3. Dyrort A. Uppbörd c:a 90,000 kronor. Tjänstgöringstid 10 timmar. Stationsföreståndare A. Nilsson, f. 8 okt. 1879. Övriga tjänstemän: 1 kontorsbiträde och 1 stationskarl.

Stationssamhälle med c:a 200 inv. Åkerbruks- och skogstrakt. Kyrka, skola, hotell, pensionat, bankkontor, poststation och telefonstation. Avstånd till läkare och apotek 8 km, Brösarp; till Ystad 41 km och till Kristianstad 46 km. — 5 resp. 7 km från stationen ligga Vitemölla och Kiviks badorter, vilka under sommaren

© Trafikverket/Museets samlingar - Sveriges Järnvägsmuseum - Trafikverket

livligt trafikeras av turister. C:a 10 km från Vitaby är det natursköna och vittberömda Stenshuvud samt de storartade fruktodlingarna Karakås, Olovsberg, Rosendal och Ljungkullen. Egendomar: Axelhult 4 km, Grevlunda Nygård fideikommiss 2 km och Torup fideikommiss 2 km.

VITTARYD (Berga kommun, Kronobergs län). S. S. J. 439 km från Stockholm över Värnamo och Nässjö. Klass 2. Dyrort A. Uppbörd c:a 25,000 kronor. Tjänstgöringstid 12 timmar. Stationsföreståndare P. Stéen, f. 11 juli 1878. Poststation är förenad med järnvägsstationen.

Stationssamhälle. Åkerbruks- och skogstrakt med c:a 2,870 inv. i kommunen. Kyrka, skola, skjutsstation, telefonstation, handlande och hantverkare. Avstånd till läkare och apotek 16 km, Ljungby; till Värnamo 26 km. Industri: Kvarn och snickerifabrik. Egendomar: Abrahamsgård, Johannishus 3 km, Simmarp 4 km, Toftaholms fideikommiss och Torset Norregård 3 km.

VITTERSJÖ (Ockelbo kommun, Gävleborgs län). D. O. N. J. 229 km från Stockholm över Gävle och Ockelbo. Trafikplats. Dyrort B. Föreståndare K. O. Hult, f. 22 okt. 1899.

Trafikplatsen ligger ensamt i en skogstrakt. Avstånd till Ockelbo 11 km. Postadress: *Ockelbo.*

VITTINGE (Vittinge kommun, Västmanlands län). S. J. I d. 2 ts. 100 km från Stockholm över Uppsala. Klass 5. Dyrort B. Uppbörd c:a 74,000 kronor. Stationsföreståndare C. J. A. Gustafsson, f. 29 mars 1871. Övriga tjänstemän: 1 kontorist, 1 trafikbiträde och 2 stationskarlar. Poststation är förenad med järnvägsstationen.

Stationssamhälle med c:a 300 inv. Åkerbruks- och skogstrakt. Skjutsstation, telefonstation, handlande och hantverkare. Avstånd till kyrka 7 km, skola 3 km; till Sala 34 km och till Uppsala 37 km. Industri: 2 större tegelbruk och 2 större sågar intill stationen och 2 mindre tegelbruk resp. 3 och 8 km. Egendomar: Nässelsta 8 km, Skattmansö herresäte 7 km och Skräddarbo 10 km.

VITTSJÖ (Vittsjö kommun, Kristianstads län). H. M. J. 540 km från Stockholm över Hässleholm. Klass 4. Dyrort A. Uppbörd c:a 116,500 kronor. Tjänstgöringstid 12 timmar. Stationsföreståndare E. Mauritzson, f. 19 sept. 1863. Övriga tjänstemän: 2 kontorsbiträden och 2 stationskarlar. Poststation är förenad med järnvägsstationen. Underlydande trafikplats: Vittsjö kvarn.

Stationssamhälle med c:a 500 inv. Skogstrakt. Kyrka, skola, hotell, pensionat, gästgiveri, skjutsstation, telefonstation med telegramexp., sparbank, handlande och hantverkare. Avstånd till läkare och apotek 23 km, Hässleholm; till Markaryd 14 km. Medicinlåda två gånger dagligen. Industri: Torvströfabrik. Egendomar: Djursäter 2 km, Hyngarp 6 km, Oretorp 3 km, Sommargården 2 km och Vittsjö. — Vidsträckta och ovanligt vackra barr- och lövskogar, talrika sjöar, hög stärkande luft, nära 400 fot ö. h., gör denna plats särskilt lämplig som rekreationsort.

VITTSKÖVLE (Vittskövle kommun, Kristianstads län). Ö. S. J. 561 km från Stockholm över Hästveda. Klass 2. Dyrort A. Stationsföreståndare A. Pettersson, f. 17 sept. 1876. Poststation är förenad med järnvägsstationen.

Ur Trafikverket museers samlingar - Sveriges Järnvägsmuseum - Trafikverket

Åkerbrukstrakt med c:a 1,100 inv. i kommunen. Kyrka, skola, handlande och hantverkare. Läkare och apotek i Brösarp 18 km. Avstånd till Kristianstad 28 km. Egendomar: Borrestad 2 km, Eskilstorp, Segesholm med stuteri och odling av blomsterlökar, Vidtsköfle med kvarn, ångsåg, stavfabrik, bränneri och potatistorkeri m. m.

VITVATTNET (Nederkalix kommun, Norrbottens län). S. J. V d. 13 ts. 1,247 km från Stockholm. Klass 6. Dyrort C. Uppbörd c:a 132,200 kronor. Tjänstgöringstid 14 timmar. Stationsföreståndare J. Albrektsson, f. 13 april 1879. Övriga tjänstemän: 2 stationskarlar. Underlydande trafikplatser: Bodträsk och Östra Flakaträsk.

Stationssamhälle. Skogs- och bergstrakt med c:a 200 inv. Skola, hotell, pensionat, handlande och hantverkare. Kyrka, läkare och apotek i Nederkalix. Industri: Såg och hyvleri, fältspatbrott och kvartsfyndighet.

VIVSTAVARV (Timrå kommun, Västernorrlands län). O. K. B. 601 km från Stockholm. Klass 2. Dyrort D. Stationsföreståndare P. Hansson. Övriga tjänstemän: 2 stationskarlar. Underlydande trafikplatser: Indalsälven, Vivsta, Norrberga och Timrå.

Sågverk vid Alnösundet med c:a 2,000 inv. Kyrka, skola, läkare, apotek, hotell, pensionat, gästgiveri, skjutsstation, postexpedition, handlande och hantverkare. Båtförbindelse med Sundsvall c:a 1 t. Buss till nämnda stad 15 km; till Härnösand 45 km. Industri: Vifstavarfs a.-b. med sågverk m. m. — Bergeforsen 3 km.

VOLLSJÖ (Vollsjö kommun, Malmöhus län). Y. E. J. 601 km från Stockholm över Eslöv. Klass 4. Dyrort A. Stationsföreståndare C. W. Schlyter, f. 29 juni 1878.

Stationssamhälle med c:a 400 inv. Åkerbrukstrakt. Kyrka, skola, läkare, hotell, gästgiveri, bilstation, poststation, telefonstation med telegramexp. samt bankkontor. Avstånd till Eslöv 35 km, till Ystad 41 km och till Simrishamn 50 km. Industri: Kvarn, mejerier, ångsåg och hjulfabrik. Egendomar: Alesta 4 km, Araskoga 4 km, Brandstad 5 km, Hårderup 5 km, Klamby, Klasaröd 4 km och Vollsjö.

VOXNA (Voxna kommun, Gävleborgs län). S. J. IV d. D. Hd. J. ts. 368 km från Stockholm över Bollnäs. Klass 4. Dyrort B. Uppbörd c:a 77,000 kronor. Tjänstgöringstid 11 timmar. Stationsföreståndare C. O. Bergman, f. 14 nov. 1870. Övriga tjänstemän: 2 kontorister, 1 stationsförman och 2 stationskarlar. Poststation är förenad med järnvägsstationen. Underlydande trafikplatser: Homna och Tungsen. Övergångsstation för linjen Voxna—Lobonäs. — Lokomotivstation.

Stationssamhälle med c:a 100 inv. Skogstrakt. Skola, gästgiveri, skjutsstation, handlande och hantverkare. Avstånd till läkare och apotek 15 km, Edsbyn.

VOXNA BRUK (Voxna kommun, Gävleborgs län). V. L. J. 374 km från Stockholm över Bollnäs. Dyrort B. Uppbörd c:a 15,000 kronor. Tjänstgöringstid 8 ½ timmar. Stationsföreståndare P. A. Löfstedt, f. 16 mars 1881. Övriga tjänstemän: 1 konduktör. Underlydande trafikplatser: Kilen och Njupa.

Bruks- och industrisamhälle med c:a 300 inv. Åkerbruks- och skogstrakt. Kyrka, skola, pensionat, poststation och handlande. Avstånd till läkare 18 km, Edsbyn. — Nedlagt järnbruk. Voxna hembygdsgård.

© Trafikverket museets samlingar - Sveriges Järnvägsmuseum - Trafikverket



VOXNA

VRENA (Vrena kommun, Södermanlands län). O. F. W. J. 127 km från Stockholm över Nyköping. Klass 3. Dyrort B. Uppbörd c:a 100,000 kronor. Tjänstgöringstid 8 timmar. Stationsföreståndare O. E. Carlsson, f. 17 aug. 1877. Övriga tjänstemän: 1 kontorsbiträde och 7 stationskarlar.

Industri- och stationssamhälle med c:a 500 inv. Åkerbrukstrakt. Kyrka, skola, pensionat, poststation, telefonstation med telegramexp., handlande och hantverkare. Avstånd till Norrköping 25 km och till Flen 29 km. Industri: Ångsåg med 4 ramar samt större tegelbruk. Egendomar: Berga 3 km, Binklinge 4 km, Ekeby 7 km, Ellesta och Ellesta Kronogård 6 km, Eneby 8 km, Farneby och Farneby Östergård 3 km, Ilända 5 km, Kälkesta 6 km, Länninge 4 km, Mjälnäs 5 km, Rottninge 4 km, Vevelsund, Vrena 1 km och Väsby 7 km. — Björkviks ödekyrka och Danbyholms herrgård (båtfärder på sjöarna Yngaren och Långhalsen).

VRETAKLOSTER (Vretaklosters kommun, Östergötlands län). M. Ö. J. 221 km från Stockholm över Linköping. Klass 1. Dyrort A. Uppbörd c:a 20,000 kronor. Tjänstgöringstid 9 ½ timmar. Stationsföreståndare K. R. Nordell, f. 17 dec. 1887. Poststation är förenad med järnvägsstationen.

Åkerbrukstrakt med c:a 2,500 inv. i kommunen. Kyrka, skola, pensionat, handlande och hantverkare. Industri: Kvarn, mejeri och mek. verkstad. Egendomar: Berg 2 km, Berg Frälsegård 2 km, Bjällösa, Lilla Bjällösa, Björkö, Brunnby 3 km, Flemma 6 km, Fruktåker 6 km, Glanstad, Hagegården 2 km, Håckla, Härna Ryttargård 3 km, Högby Storgård, Klostergården, Kungsbro 4 km, Mjölorp, Myra Norrgård, Myra Södergård 2 km, Pålstorp 2 km, Rökinge, Sutaregården 1 km, Södra Torp 2.5 km, Sörby 8 km, Vallby Aspegård och Vallby Storgård. Sevärdheter: Vreta klosterkyrka 2 km, Bergs slussar i Göta kanal 2.5 km. — Båtförbindelse från Bergs station vid Göta kanal till Stockholm c:a 1 dygn och Göteborg c:a 1 ½ dygn. Buss till Linköping 10 km.

VRETEN (Ljunghems kommun, Skaraborgs län). H. S. J. 342 km från Stockholm över Stenstorp. Klass 1. Dyrort A. Stationsföreståndare A. E. Palmquist, f. 15 juli 1895. Poststation är förenad med järnvägsstationen. Underlydande trafikplats: Svensbro.

Ur Trafikverket museers samlingar - Sveriges Järnvägsmuseum - Trafikverket

Stationssamhälle. Åkerbruks- och skogstrakt med c:a 700 inv. Kyrka, skola, telefonstation, handlande och hantverkare. Avstånd till Skövde 21 km och till Hjo 26 km. Egendomar: Stora Krokstorp 2 km, Ljunghems herrgård 2 km, Torestorp 4 km och Vretens herrgård 1 km. — Edåsa kommun gränsar intill Ljunghems kommun och hava de båda kommunerna gemensam kyrka och skola.

VRETSTORP (Viby kommun, Örebro län). S. J. II d. 5 ts. 214 km från Stockholm. Klass 4 A. Dyrort A. Uppbörd c:a 177,000 kronor. Tjänstgöringstid 22 timmar. Stationsföreståndare L. Hall, f. 14 sept. 1867. Övriga tjänstemän: 3 kontorister och 5 stationskarlar.

Stationssamhälle med c:a 500 inv. Åkerbruks-, skogs- och bergstrakt. Skola, hotell, gästgiveri, skjutsstation, poststation, telefonstation med telegramexp. samt bankkontor. Avstånd till kyrka 5 km, läkare 15 km, Hallsberg; till Askersund 19 km, buss. Industri 4 sågverk. Egendomar: Geråsen 5 km, Hageberg 6 km, Husby 5 km, Körtingsberg 4 km, Nalaviberg 6 km, Skrubby 6 km, Skäfvid 0.2 km, Smedberga 10 km, Trystorp 9 km, Vallby 0.5 km, Viby gård 0.5 km, Värnsta 10 km och Ybby 0.6 km. — Gravfälten vid Vibysjön 3 km.

VÅRGÅRDA (Kullings-Skövde kommun, Älvsborgs län). S. J. II d. 4 ts. 391 km från Stockholm. Klass 5. Dyrort B. Uppbörd c:a 200,000 kronor. Tjänstgöringstid 20 timmar. Stationsföreståndare C. Johnsson, f. 24 april 1874. Övriga tjänstemän: 1 kontorist och 4 stationskarlar.

Stationssamhälle och åkerbrukstrakt med c:a 800 inv. Kyrka, skola, hotell, skjutsstation, poststation, telefonstation med telegramexp. samt bankkontor. Avstånd till läkare 22 km, Alingsås. Industri: Havregrynskvarn och tegelbruk, ägare A.-b. A. Heyman, samt A.-b. Vårgårda Armaturfabrik. Egendomar: Hoberg Västergården 2 km, Olstorp 2 km, Ribbingsberg 8 km, Tubbetorp 4 km, Vårgårda 2 km och Vårvik 3 km.

VÄXNÄS (Karlstads landskommun, Värmlands län). N. Kl. J. 332 km från Stockholm över Karlstad Östra. Trafikplats. Dyrort E. Uppbörd c:a 2,340 kronor. Tjänstgöringstid 16 timmar. Föreståndare A. Karlsson, f. 19 okt. 1887. Övriga tjänstemän: 1 stationskarl.

Trafikplatsen ligger omedelbart intill Karlstad.

VÄCKELSÅNG (Väckelsångs kommun, Kronobergs län). V. T. J. 467 km från Stockholm över Växjö och Alvesta. Klass 1. Dyrort A. Uppbörd c:a 39,000 kronor. Tjänstgöringstid 8 timmar. Stationsföreståndare F. V. Ernborg, f. 27 aug. 1888. Poststation är förenad med järnvägsstationen.

Stationssamhälle. Åkerbruks- och skogstrakt med c:a 2,000 inv. i kommunen. Kyrka, skola, pensionat, telefonstation, bankkontor, handlande och hantverkare. Avstånd till läkare och apotek 14 km, Tingsryd; till Växjö 31 km.

VÄDERSTAD (Väderstads kommun, Östergötlands län). M. H. J. 257 km från Stockholm över Mjölby. Klass 2. Dyrort A. Uppbörd c:a 70,000 kronor. Tjänstgöringstid 12 timmar. Stationsföreståndare O. E. Liljestrand, f. 14 aug. 1883. Övriga tjänstemän: 1 stationskarl. Poststation är förenad med järnvägsstationen. Övergångsstation för linjen Väderstad—Skänninge—Bränninge järnväg.

© Trafikverket Museets samlingar - Sveriges Järnvägsmuseum - Trafikverket



VÄNERSBORG

Stationssamhälle och åkerbrukstrakt med c:a 500 inv. Kyrka, skola, telefonstation med telegraminlämning, bankkontor, handlande och hantverkare. Avstånd till Mjölby 14 km, Vadstena 16 km och till Skänninge 17 km. Industri: Andelsmejeri, elektrisk kvarn, snickerifabrik, möbelfabrik och tegelbruk. Egendomar: Bossgård 1 km, Gärdslösa 4 km, Hygnestad 3 km, Karleby, Lundby 3 km, Lämminge 2 km, Nybble 2 km, Rinna Sevedsgård 6 km, Sjötuna 4 km, Skeby 1 km, Storgården 2 km, Tungelunda 2 km, Valby 2 km, Vallsberg och Åsby 4 km.

VÄDERUM (Tuna kommun, Kalmar län). N. V. H. J. 349 km från Stockholm över Norsholm. Klass 2. Dyrort A. Uppbörd c:a 9,000 kronor. Tjänstgöringstid 9 timmar. Stationsföreståndare E. Sjöman, f. 22 nov. 1873. Poststation är förenad med järnvägsstationen.

Stationsamhälle med c:a 200 inv. Skola, handlande och hantverkare. Avstånd till kyrka 0.5 km, läkare 4.4 km; till Västervik 52 km. Egendom: Holfredstorp.

VÄNERSBORG (Vänersborgs stad, Älvsborgs län). U. V. H. J. 443 km från Stockholm över Herrljunga. Klass 7. Dyrort D. Uppbörd c:a 1,001,900 kronor. Tjänstgöringstid 18 ½ timmar. Stationsföreståndare C. A. Welander, f. 10 sept. 1859. Övriga tjänstemän: 1 expeditionsföreståndare, 3 stationsskrivare, 5 kontorsbiträden, 1 stationskarlsförman, 18 stationskarlar, 1 nattvakt, 1 notisbud och 1 konduktör. Underlydande trafikplats: Mariero. — Järnvägsförvaltning, lokomotivstation och reparationsverkstad.

Residensstad vid Göta älvs utlopp ur Vänern. Industri: Tändsticksfabrik, skofabrik och tre tegelbruk. Förläggningsort för Västgöta Regemente. Sevärdheter m. m.: Vänersborgs museum, Halle- och Hunneberg 12 km och Trollhättan 16 km. Båtförbindelser: Göteborg 8 ½ t., Stockholm c:a 2 ¼ dygn.

VÄNNÄS (Vännäs municipalsamhälle, Västerbottens län). S. J. V d. 14 ts. 857 km från Stockholm. Klass 3. Dyrort D. Uppbörd c:a 250,000 kronor. Tjänstgöringstid hela dygnet. Stationsföreståndare K. E. Dahlborg, f. 23 juli 1873. Övriga tjänstemän: 1 stationsskrivare, 4 kontorister,

Ur Trafikverket museers samlingar - Sveriges Järnvägsmuseum - Trafikverket

3 stationsförmän, 4 trafikbiträden, 32 stationskarlar och 13 konduktörer. Underlydande trafikplats: London. Övergångsstation för linjen Vännäs—Umeå—Holmsund. — Sektionsledning för 14 maskinsektionen, lokomotivstation och reparationsverkstad.

Municipalsamhälle med c:a 1,500 inv. Åkerbruks-, skogs- och bergstrakt. Skola, läkare, hotell, pensionat, postkontor, telefonstation med telegramexp., bankkontor, handlande och hantverkare. Avstånd till kyrka 4 km, Spöland. Samhället är vackert beläget vid Umeälven. — Fjällforsen 12 km. Avstånd till Umeå 31 km.

VÄRENDSEKE (Dädesjö kommun, Kronobergs län). Ö. W. J. 453 km från Stockholm över Sävsjöström och Nässjö. Dyrort A. Stationsföreståndare G. Rhodin. Poststation är förenad med järnvägsstationen.

Åkerbruks- och skogstrakt med c:a 1,660 inv. i kommunen. Skola, telefonstation, handlande och hantverkare. Avstånd till Braås kyrka 3 km, till Dädesjö kyrka 7 km; till Växjö 24 km, bilväg. Läkare och apotek i Lenhovda, 18 km.

VÄRING (Värings kommun, Skaraborgs län). S. J. II d. 5 ts. 298 km från Stockholm. Klass 5. Dyrort A. Uppbörd c:a 75,000 kronor. Tjänstgöringstid 18 timmar. Stationsföreståndare C. V. E. Schang, f. 18 maj 1881. Övriga tjänstemän: 1 kontorist, 1 trafikbiträde och 2 stationskarlar. Poststation är förenad med järnvägsstationen och avlönar järnvägen 1 biträde. Underlydande trafikplats: Ulvåker.

Stationssamhälle och åkerbrukstrakt med c:a 500 inv. Kyrka, skola, gästgiveri, skjutsstation, telefonstation med telegramexp., bankkontor, handlande och hantverkare. Avstånd till läkare 17 km, Skövde. Egendomar: Gäddeberg 5 km, Hagestad 2 km, Klofvasten 7 km, Råstad, Fältväbelsgården 8 km, Lilla Väring 2 km och Ön 7 km.

VÄRMLANDS BRO (Bro kommun, Värmlands län). B. J. 431 km från Stockholm över Ludvika. Stationsföreståndare H. P. Fridh, f. 13 juni 1879.

Åkerbruks- och skogstrakt med c:a 1,300 inv. i kommunen. Kyrka, skola, poststation, telefonstation, handlande och hantverkare. Avstånd till läkare 9 km, Säffle; till Åmål 25 km. Egendomar: Östra Brosäter 6 km, Bynsberg 8 km, Hammar 5 km, Norra Klocklanda 3 km, Mellbyn 3 km, Mässvik 9 km, Norbro 0.5 km, Remmene 2.5 km, Remmenetorp 4.5 km, Staf 2.5 km, Sörbro 0.5 km och Västbro 1 km.

VÄRMLANDS SÄBY (Visnums kommun, Värmlands län). N. Bs. J. 294 km från Stockholm över Strömtorp och Laxå. Klass 2. Dyrort B. Uppbörd c:a 28,500 kronor. Tjänstgöringstid 8 timmar. Stationsföreståndare C. G. Sterner, f. 18 nov. 1876. Underlydande trafikplats: Gränsen.

Åkerbrukstrakt med c:a 3,600 inv. i kommunen. Avstånd till kyrka 6 km, skola 3 km, läkare och apotek 1 km, telefonstation 4 km och till handlande 3 km; till Kristinehamn 30 km. Industri: Bäckhammars pappersbruk 10 km. Egendomar: Backa 4 km, Ed 8 km, Hygn 6 km, Kilsby 12 km, Nynäs 13 km, Norra Räverud, Västra Sund 4 km och Värmlands Säby, säteri, 2 km.

VÄRNAMO (Värnamo stad, Jönköpings län). H. N. & V. C. J. 413 km från Stockholm över Nässjö. Klass 7. Dyrort B. Uppbörd c:a 585,800 kronor. Tjänstgöringstid 17 timmar. Stationsföreståndare S. Johansson, f. 23 juli 1868. Övriga tjänstemän: 1 förste stationsskrivare, 2 stationsskrivare, 6 kontorsbiträden, 3 stationskarlsförmän, 1 portvakt och

© Trafikverket museers samlingar - Sveriges Järnvägsmuseum - Trafikverket



VÄNNÄS

17 stationskarlar. Övergångsstation för Borås—Alvesta järnväg och ändstation för Skåne—Smålands järnväg.

Stad med c:a 3,800 inv. Industri: Mek. verkstäder och möbelfabriker m. m. Egendomar: Helmershus 3 km, Herrestads gård 11 km, Hinsekind 6 km, Källstorp 5 km, Näsbyholm 10 km, Nöbbele, Sörsjö 5 km, Värnamo Lillgård, Västhorja Södergård 3 km och Västhorja Norregård. — Åminne bruk 8 km, Tånnö kyrka 11 km och Tofta skans 20 km.

VÄRSJÖ (Röke kommun, Kristianstads län). S. S. J. 523 km från Stockholm över Värnamo. Klass 2. Dyrort A. Uppbörd c:a 30,000 kronor. Tjänstgöringstid 8 timmar. Stationsföreståndare A. Ohlsson, f. 24 febr. 1865. Övriga tjänstemän: 1 stationskarl. Poststation är förenad med järnvägsstationen. Underlydande trafikplats: Vanåsfors.

Stationssamhälle med c:a 200 inv. Åkerbruks- och skogstrakt. Handlande och hantverkare. Avstånd till kyrka 7 km, skola 3 km och läkare 11 km. Egendomar: Boalt 5 km, Skänningeholm, Stjärneholm 2 km och Vanås 2 km. — Mycket naturskön plats och härligt klimat.

VÄRTAN (Stockholms stad). S. J. I d. Stockholms ts. 8 km från Stockholm C. Klass 2. Dyrort G. Uppbörd c:a 1,545,000 kronor. Stationsföreståndare Fr. Granberg, f. 9 juni 1877. Övriga tjänstemän: 1 förste stationsskrivare, 1 förste kontorist, 3 kontorister, 1 bangårdsmästare, 7 stationsförmän, 4 trafikbiträden och 13 stationskarlar. — Reparationsverkstad.

Stockholms stads gasverk med två bispår samt elektricitetsverk med ett bispår. Frihamnen står i spårförbindelse med bangården och har exp. för ankommande och avgående gods, lydande under Värtans godsexpedition. Poststation i stationshuset, men lyder densamma icke under järnvägen.

VÄRÖBACKA (Värö kommun, Hallands län). S. J. II d. 17 ts. 518 km från Stockholm. Klass 6. Dyrort A. Uppbörd c:a 50,000 kronor. Tjänstgöringstid 14 timmar. Stationsföreståndare E. F. Eriksson, f.

© Trafikverket museers samlingar - Sveriges Järnvägsmuseum - Trafikverket



VÄSE

7 okt. 1890. Övriga tjänstemän: 3 stationskarlar. Poststation är förenad med järnvägsstationen.

Stationssamhälle och åkerbrukstrakt med c:a 2,500 inv. i kommunen. Kyrka, skola, gästgiveri, skjutsstation, telefonstation, handlande och hantverkare. Avstånd till Varberg 17 km, Kungsbacka 32 km. Egendomar: Backa, Källstorp 3 km, Svenningsgården 2 km, Torna 1 km och Åkraberg 4 km.

VÄSBY (Eds kommun, Stockholms län). S. J. I d. 2 ts. 24 km från Stockholm. Klass 4 A. Dyrort D. Uppbörd c:a 210,150 kronor. Tjänstgöringstid 21 timmar. Stationsföreståndare O. Bill, f. 10 aug. 1877. Övriga tjänstemän: 3 kontorister, 1 stationsförman och 6 stationskarlar.

Stationssamhälle. Åkerbruks-, skogs- och bergstrakt med c:a 2,000 inv. Läkare, apotek, telefonstation, handlande och hantverkare. Avstånd till Eds och Hammarby kyrkor 3 km och till folkskola 2 km. Industri: A.-b. Optimus, tillverkar fotogenkök, lödlampor m. m. Egendomar: Brunnby, Edsby 3 km, Ekeby 7 km, Harby 7 km, Harg 6 km, Holmboda 6 km, Holmen 3 km, Löfsta fideikommiss 6 km, Nibble fideikommiss 6 km, Odenslunda 5 km, Oxunda fideikommiss 5 km, Runby 1 km, Runsa fideikommiss 8 km, Sanda 3.5 km, Skälby 2 km, Sätra 4 km, Torsåker 4 km, Vik 3 km, Stora Vilunda 1 km, Vällsta 6 km och Väsby fideikommiss 3 km. — Hammarby, Stockholms läns sjukvårdsinrättningar, omfattande Löwenströmska lasarettet, Tuberkulossjukhuset, Länets sinnesslöanstalt och Sjukhem. — Runstenar i trakten kring sjön Fysingen 3 km. Postadress: *Upplands-Väsby*.

VÄSE (Väse kommun, Värmlands län). S. J. II d. 6 ts. 307 km från Stockholm. Klass 6. Dyrort B. Uppbörd c:a 71,500 kronor. Stationsföreståndare N. A. Bergqvist, f. 25 aug. 1874. Övriga tjänstemän: 2 stationskarlar.

Stationssamhälle. Åkerbruks- och skogstrakt med c:a 3,800 inv. i kommunen. Kyrka, skola, skjutsstation, poststation, telefonstation med telegramexp., handlande och hantverkare. Avstånd till Karlstad 25 km och till Kristinehamn 27 km. Industri: Väse grynverk. Egendomar: Bartena 8 km, Berg 4 km, Björkvik 2 km, Boxerud 10 km, Bäck 5 km, Bäckäng 1 km, Dröjsforsen 8 km, Faxstad 7 km, Gummerud 10 km, Hammar 4 km, Hedetången 10 km, Helgtorp 6 km, Hoflanda 7 km, Hults-

© Trafikverket museers samlingar - Sveriges Järnvägsmuseum - Trafikverket



VÄSTANFORS

berg 3 km, Lund 4 km, Löfås 7 km, Södra Löfås 7 km, Myrom 11 km, Nolby 8 km, Rud 5 km, Rör 6 km, Sund 5 km, Norra och Södra Vee 5 km, Välinge 8 km, Västanå 10 km, Åsen 11 km, Åtorp 8 km, Ölmskog 9 km och Öna 11 km.

VÄSTANFORS (Västanfors kommun, Västmanlands län). S. J. I d. 3 ts. 196 km från Stockholm över Krylbo och 164 km över Tillberga. Klass 3. Dyrort C. Uppbörd c:a 176,800 kronor. Tjänstgöringstid 16 timmar. Stationsföreståndare J. Nilsson, f. 23 sept. 1867. Övriga tjänstemän: 1 stationsskrivare, 3 kontorister, 1 stationsförman, 1 trafikbiträde och 14 stationskarlar. Underlydande trafikplats: Hedkärra. Övergångsstation för Stockholm—Västerås—Bergslagernas järnvägar.

Municipalsamhälle med c:a 2,000 inv. Skogs- och bergstrakt. Kyrka, skola, apotek, hotell, pensionat, gästgiveri, skjutsstation, postkontor, telefonstation med telegramexp. samt bankkontor. Avstånd till läkare 2 km, Fagersta. Industri: Fagersta bruk. Egendomar: Flyten och Västanfors. — Marieberget 2 km och Högbyberget 5 km. — Båtförbindelse till Stockholm och Smedjebacken genom Strömsholms kanal. Avstånd till Avesta 35 km och till Ludvika 40 km, bilväg.

VÄSTANHEDE (By kommun, Kopparbergs län). Ns. H. J. 193 km från Stockholm över Horndal. Dyrort A. Uppbörd c:a 10,800 kronor. Tjänstgöringstid 9 timmar. Stationsföreståndare G. A. Lagerdahl, f. 9 febr. 1866. Poststation är förenad med järnvägsstationen. Övergångsstation för linjen Näs Bruk—Horndal.

Bysamhälle med c:a 500 inv. Åkerbruks- och skogstrakt. Skola, läkare, apotek, pensionat, telefonstation med telegramexp., handlande och hantverkare. Avstånd till kyrka 5 km. Industri: Sågverk, träförädling och träullfabrik.

VÄSTANHÖG (Högs kommun, Malmöhus län). Kj. B. J. 601 km från Stockholm över Kävlinge och Lund. Klass 1. Dyrort A. Stationsföreståndare L. Svensson. Poststation är förenad med järnvägsstationen.

Åkerbrukstrakt med c:a 450 inv. i kommunen. Kyrka, skola, handlande och hantverkare. Läkare och apotek i Kävlinge, 7 km. Industri: Tegelbruk.

© Trafikverket museers samlingar - Sveriges Järnvägsmuseum - Trafikverket



VÄSTERLJUNG

VÄSTERHANINGE (Västerhaninge kommun, Stockholms län). S. N. J. 31 km från Stockholm över Älvsjö. Klass 4. Dyrort D. Stationsföreståndare A. E. G. Lindblom, f. 18 juni 1891. Övriga tjänstemän: 1 stationskarlsförman och 1 stationskarl. Underlydande trafikplats: Jordbro.

Åkerbrukstrakt med c:a 2,500 inv. i kommunen. Skola, läkare, apotek, poststation, telefonstation, handlande och hantverkare. Avstånd till kyrka 1 km. Industri: Kvarnar och såg. Egendomar: Alfsta 4 km, Berga slott 4 km, Fors 3 km, Granebo vårdanstalt för sinnesslöa barn, Jägartorp 1 km, Ormsta 4 km, Ribby 1 km, Vidså 5 km, Vreta 2 km, Åby 0.5 km och Årsta herrgård 6 km.

VÄSTERLJUNG (Västerljungs kommun, Södermanlands län). S. J. I d. 16 ts. 71 km från Stockholm. Klass 6. Dyrort B. Uppbörd c:a 60,000 kronor. Tjänstgöringstid 13 timmar. Stationsföreståndare J. A. Lindmark, f 4 maj 1872. Övriga tjänstemän: 1 trafikbiträde och 1 stationskarl. Poststation är förenad med järnvägsstationen.

Stationssamhälle och åkerbrukstrakt med c:a 1,300 inv. i kommunen. Kyrka, skola, läkare, apotek, telefonstation, handlande och hantverkare. Egendomar: Dalbyö 13 km, Erikslund 2 km, Gise 8.5 km, Grönsö 10 km, Hillstalund 2.5 km och Örboholm 11 km. — Tureholms slott 5 km, Trosa 10 km och Tullgarns slott 12 km.

VÄSTERLÖSA (Västerlösa kommun, Östergötlands län). V. S. B. J. 230 km från Stockholm över Linköping. Klass 2. Dyrort A. Uppbörd c:a 48,000 kronor. Tjänstgöringstid 8 timmar. Stationsföreståndare N. E. Malm, f. 12 mars 1888. Poststation är förenad med järnvägsstationen. Underlydande trafikplatser: Spärringe och Björkeberg.

Åkerbrukstrakt med c:a 1,200 inv. i kommunen. Kyrka, skola, telefonstation med telegramexp., handlande och hantverkare. Egendomar: Dömestad Mellangård, Södergård och Västangård 2 km, Egeby Brunsgård och Mellangård 2 km, Egeby Trumpetaregården 3 km, Egelsta Mellangård, Norr- och Södergård 3 km, Hackeryd Aspegård och Lillgård 2 km, Hölja 1 km, Marås Herrgård 1 km, Marås Skattegård, Spärringe Backgård, Mellangård, Norrgård, Skattegård, Sunnegård och Södergård resp. 3 à 4 km, Västerlösa Kornettsgård och Södergård, Västerlösa Murgård, Nedre Mellangård, Prästgård Skattegård och Övre Mellangård samt Ås 1 km. — Egeby landsbygdsmuseum 2 km.

Trafikverket museers samlingar - Sveriges Järnvägsmuseum - Trafikverket



VÄSTERVIK

VÄSTERVIK (Västerviks stad, Kalmar län). N. V. H. J. 305 km från Stockholm över Norsholm. Klass 7. Dyrort C. Uppbörd c:a 850,500 kronor. Tjänstgöringstid 17 timmar. Stationsföreståndare C. E. Embring, f. 14 maj 1863. Övriga tjänstemän: 1 expeditionsföreståndare, 1 förste stationsskrivare, 2 stationsskrivare, 1 förste kontorist, 1 kontorist, 1 kontorsbiträde, 1 bangårdsmästare, 2 stationskarlsförmän, 8 stationskarlar, 1 nattvakt, 1 notisbud, 8 tågmästare, 8 konduktörer och 10 bromsare. Underlydande trafikplats: Djuphamn vid Luzerna.

Stad vid inloppet till Gamlebyviken med c:a 12,300 inv. Industri: Tändsticksfabrik, trä- och stenindustri, garvämnesfabrik, pappersbruk, spik- och slipmaskinsfabriker. Sevärdheter: Gamla och nya kyrkan, lämningar efter Stegeholms slott, Stadsparken och Kulturhistoriska museet. — Båtförbindelse med Stockholm c:a 20 t., Göteborg c:a 3 dygn: mellanliggande hamnar anlöpas.

VÄSTERÅS (Västerås stad, Västmanlands län). S. W. B. 111 km från Stockholm. Stationsföreståndare S. H. Abrahamsson, f. 10 maj 1883. Underlydande trafikplatser: Västerås Västra (hamnen) och Långängskrogen. — Sektionsledning och lokomotivstation.

Stifts-, residens- och industristad vid Mälaren med c:a 30,000 inv. Industri: A. S. E. A:s verkstäder, Svenska Metallverken, Västerås masugn och Statens kraftverk. Sevärdheter: Domkyrkan, Västerås slott med Västmanlands fornminnesförenings museum samt Djäkneberget. — Båtförbindelse med Stockholm c:a 5 1/2 t., Strängnäs c:a 2 1/2 t.

VÄSTGÄRDE (Rättviks kommun, Kopparbergs län). G. D. J. 316 km från Stockholm över Storvik och 325 km över Falun och Ludvika. Klass 6. Dyrort B. Uppbörd c:a 80,000 kronor. Tjänstgöringstid 12 timmar. Stationsföreståndare C. G. Sundberg, f. 3 sept. 1878. Övriga tjänstemän: 1 stationskarl.

Stationssamhälle. Pensionat, poststation, telefonstation, handlande och hantverkare. Avstånd till skola 2 km, läkare, apotek, hotell och telegrafstation 7 km, Rättvik.

Trafikverket museers samlingar - Sveriges Järnvägsmuseum - Trafikverket



VÄSTERÅS

VÄSTKINDE (Västkinde kommun, Gotlands län). G. J. 11 km från Visby. Klass 1. Dyrort A. Uppbörd c:a 24,000 kronor. Tjänstgöringstid 8 timmar. Stationsföreståndare F. Larsson, f. 27 nov. 1879. Poststation är förenad med järnvägsstationen. Underlydande trafikplats: Rollume.

Stationssamhälle och åkerbrukstrakt med c:a 850 inv. i kommunen. Kyrka, skola, telefonstation, handlande och hantverkare. Egendomar: Björkome 3 km, Bläsungs 3 km, Kaungs 2 km, Klintegårda 3 km, Mickelgårds 0.5 km, Norrgårda 3 km, Skäggs 0.5 km, Vies 1.5 km och Västkinds 2 km.

VÄSTRABY (Välinge kommun, Malmöhus län). S. J. III d. 8 ts. 583 km från Stockholm över Åstorp och Hässleholm. Trafikplats. Dyrort A. Uppbörd c:a 11,000 kronor. Tjänstgöringstid 11 timmar. Föreståndare G. F. Hjelm, f. 6 juni 1884. Poststation är förenad med trafikplatsen.

Åkerbrukstrakt med c:a 2,000 inv. i kommunen. Kyrka, skola, handlande och hantverkare. Avstånd till läkare 13 km, Höganäs: till Ängelholm 15 km och till Hälsingborg 16 km. Å orten bedrives uteslutande vitbets-, frö- och veteodling. Gods: Västraby gård, tillhörig Svenska Sockerfabriks-a.-b., med en areal av c:a 1,200 tunnland odlad jord.

VÄSTRA KLAGSTORP (Västra Klagstorps kommun, Malmöhus län). M. T. J. 611 km från Stockholm över Malmö V. Klass 2. Dyrort B. Uppbörd c:a 20,000 kronor. Tjänstgöringstid 8 timmar. Stationsföreståndare A. L. Carlsson, f. 28 april 1880. Övriga tjänstemän: 1 stationskarl. Poststation är förenad med järnvägsstationen.

Stationssamhälle och åkerbrukstrakt med c:a 1,000 inv. i kommunen. Kyrka, skola, handlande och hantverkare. Avstånd till läkare 11 km, Malmö. Egendomar: Dallunda, Fädersminne, Kvarndala, Lindhem, Pilehagen, Solnäs, Stamgård och Vingrensro.

VÄSTRAKULLA (Sankt Sigfrids kommun, Kalmar län). K. J. 479 km från Stockholm över Nässjö. Klass 1. Dyrort B. Uppbörd c:a 11,500

Ur Trafikverket museers samlingar - Sveriges Järnvägsmuseum - Trafikverket



VÄSTRA ÄMTERVIK

kronor. Tjänstgöringstid 13 timmar. Stationsföreståndare C. R. Kuhlberg, f. 3 febr. 1876. Övriga tjänstemän: 1 stationskarl. Postation är förenad med järnvägsstationen.

Åkerbruks- och skogstrakt med c:a 100 inv. Skola, handlande och hantverkare. Avstånd till kyrka, gästgiveri, skjutsstation och telefonstation 4 km, läkare, apotek, hotell, postkontor och bankkontor 9 km, Nybro köping; till Kalmar 20 km.

VÄSTRA TORUP (Torups kommun, Kristianstads län). H. H. J. 535 km från Stockholm över Hässleholm. Klass 2. Dyrort A. Uppbörd c:a 48,000 kronor. Tjänstgöringstid 14 timmar. Stationsföreståndare A. H. Ahlgren, f. 23 nov. 1879. Övriga tjänstemän: 2 stationskarlar. Poststation är förenad med järnvägsstationen.

Stationssamhälle. Åkerbruks- och skogstrakt med c:a 1,100 inv. i kommunen. Kyrka, skola, hotell, pensionat, telefonstation med telegramexp., handlande och hantverkare. Avstånd till läkare 6 km, Tyringe; till Hässleholm 18 km. Industri: Torvströfabrik, vagnmakeri och snickerifabrik. Egendomar: Gravaröd 4 km, Hissmåsa 3 km, Kampholma 4 km, Lönaholma 2 km, Mammarp 4 km, Misterhult 4 km, Pålstorp 2 km, Svenstorp 3 km, Stora Tockarp 5 km och Torup.

VÄSTRA ÄMTERVIK (Västra Ämterviks kommun, Värmlands län). K. F. J. 377 km från Stockholm över Laxå. Klass 2. Dyrort A. Uppbörd c:a 66,000 kronor. Tjänstgöringstid 8 timmar. Stationsföreståndare C. H. Bengtsson, f. 16 dec. 1885. Underlydande trafikplats: Öjervik.

Stationssamhälle. Åkerbruks- och skogstrakt med c:a 2,000 inv. i kommunen. Kyrka, skola, hotell, pensionat, gästgiveri, skjutsstation, poststation, telefonstation med telegramexp. samt bankkontor. Industri: Tegelbruk, kvarn och sågverk. Egendomar: Aplung, Rosendal och Sillegård. — Inom samhället finnes brunns- och badinrättning.

VÄXJÖ (Växjö stad, Kronobergs län). W. A. J. 436 km från Stockholm över Alvesta. Klass 8. Dyrort C. Uppbörd c:a 1,871,500 kronor. Tjänstgöringstid 18 timmar. Stationsföreståndare C. Rundberg, f. 28

Ur Trafikverket museers samlingar - Sveriges Järnvägsmuseum - Trafikverket



YSTAD

mars 1876. Övriga tjänstemän: 2 expeditionsföreståndare, 2 förste stationsskrivare, 4 stationsskrivare, 2 förste kontorsbiträden, 11 kontorsbiträden, 1 bangårdsmästare, 4 stationskarlsförmän, 33 stationskarlar, 2 nattvakter, 2 notisbud, 8 konduktörer, 7 packmästare och 4 bromsare. Underlydande trafikplats: Lugnet. Övergångsstation för linjerna Växjö—Karlskrona, Växjö—Åseda—Hultsfred och Växjö—Ronneby.

Stifts- och residensstad med c:a 10,000 inv. Dövstumskola, blindskola och lärarinneseminarium. Industri: Mek. verkstad och 2 bryggerier. Sevärdheter: Växjö museum, Teleborgs slott 4 km, Evedals hälsobrunn 6 km, Bergkvara herrgård och slottsruin 7 km och Kronobergs slottsruin 7 km.

Y

YDREFORS (Sunds kommun, Östergötlands län). Vimmerby—Ydre jv. 407 km från Stockholm över Vimmerby och Hultsfred. Trafikplats. Dyrort A. Föreståndare A. Johansson. Poststation är förenad med trafikplatsen. Underlydande trafikplats: Ydrehammar. — Järnvägsförvaltning i Västervik.

Åkerbruks-, skogs- och bergstrakt med c:a 1,500 inv. i kommunen. Telefonstation, handlande och hantverkare. Avstånd till Vimmerby 30 km.

YSTAD (Ystads stad, Malmöhus län). Y. E. J. 642 km från Stockholm över Eslöv. Klass 8. Dyrort C. Uppbörd c:a 750,000 kronor. Tjänstgöringstid 16 ½ timmar. Stationsföreståndare G. Richter, f. 10 jan. 1867. Övriga tjänstemän: 4 förste stationsskrivare, 2 stationsskrivare, 2 förste kontorsbiträden, 3 kontorsbiträden, 4 stationskarlsförmän, 30 stationskarlar, 1 nattvakt, 2 notisbud, 22 konduktörer och 4 bromsare. Underlydande trafikplats: Ystad-Saltsjöbad. — Övergångsstation för linjerna Malmö—Ystad, Ystad—Gärsnäs—St. Olov och Ystad—Brösarp. — Järnvägsförvaltning, lokomotivstation och reparationsverkstad.

Trafikverket museers samlingar - Sveriges Järnvägsmuseum - Trafikverket



YTTERÅN

Stad med c:a 12,000 inv. Sevärdheter: Mariakyrkan, S:t Peterskyrkan och klosterbyggnaderna med bibliotek och fornminnesmuseum, Berlinska museet och korsvirkeshusen i kvarteren kring Stortorget. — Båtförbindelse med Stockholm och Göteborg samt mellanliggande hamnar; Rönne på Bornholm.

YTTERBY (Ytterby kommun, Göteborgs och Bohus län). S. J. II d. 17 ts. 476 km från Stockholm över Göteborg. Klass 6. Dyrort B. Uppbörd c:a 103,200 kronor. Tjänstgöringstid 8 timmar. Stationsföreståndare A. Jönsson, f. 13 sept. 1864. Övriga tjänstemän: 1 trafikbiträde och 2 stationskarlar. Underlydande trafikplats: Skårby.

Municipalsamhälle. Bergstrakt med c:a 1,300 inv. i kommunen. Kyrka, skola, skjutsstation, poststation och handlande. Avstånd till läkare 5 km, Kungälv. Egendomar: Gullbringa säteri 9 km och Kastellgården 3 km.

YTTERHOGDAL (Ytterhogdals kommun, Jämtlands län). S. J. IV d. 19 ts. 540 km från Stockholm över Mora och Storvik. Trafikplats. Dyrort C. Uppbörd c:a 66,800 kronor. Tjänstgöringstid 8 ½ timmar. Föreståndare: Vakant.

Skogstrakt med c:a 1,800 inv. i kommunen. Avstånd till kyrka, skola, gästgiveri, skjutsstation, poststation, telefonstation med telegraminlämning, bankkontor, handlande och hantverkare 7 km. Själva stationen ligger ensamt i skogen. Industri: Kolugn, kvarnar och sågar. Sevärdheter: Vattenfallen Örastupen och Aborrstupen.

YTTERSJÖN (Degerfors kommun, Västerbottens län). S. J. V d. 14 ts. 917 km från Stockholm. Trafikplats. Dyrort B. Tjänstgöringstid 9 timmar. Föreståndare E. K. Eriksson, f. 3 febr. 1892. Övriga tjänstemän: 1 stationskarl. Poststation är förenad med trafikplatsen.

Trafiksamhälle med c:a 500 inv. Åkerbruks-, skogs- och bergstrakt. Kyrka, skola, läkare, skjutsstation, telefonstation, handlande och hantverkare.

YTTERÅN (Rödöns kommun, Jämtlands län). S. J. IV d. 10 ts. 624 km från Stockholm. Klass 6. Dyrort C. Uppbörd c:a 120,000 kronor.

Ur Trafikverket museers samlingar - Sveriges Järnvägsmuseum - Trafikverket



YXENHULT

Tjänstgöringstid 10 timmar. Stationsföreståndare O. Gillberg, f. 12 april 1874. Övriga tjänstemän: 1 trafikbiträde och 1 stationskarl. Poststation är förenad med järnvägsstationen.

Stationssamhälle. Skogstrakt med c:a 3,000 inv. i kommunen. Skola, hotell, pensionat, telefonstation med telegramexp., handlande och hantverkare. Avstånd till kyrka 0.7 km, Näskott, Rötö kyrka 15 km. Läkare i Mörsil 31 km. Industri: 2 sågverk, tjärfabrik, torvströfabrik och 2 kolugnar. Egendom: Huvulsvik. — Båtfärder på Alsensjön till Vaplans by 5 km, Glösa by med hällristningar 11 km och Alsens kyrkby 15 km.

YXENHULT (Fagerhults kommun, Kristianstads län). S. S. J. 513 km från Stockholm över Värnamo och Nässjö. Klass 2. Dyrort A. Uppbörd c:a 16,000 kronor. Tjänstgöringstid 8 timmar. Stationsföreståndare N. Busch, f. 2 okt. 1874.

Stationssamhälle och åkerbrukstrakt. Skola, poststation, handlande och hantverkare. Avstånd till kyrka 5 km, läkare 8 km, Markaryd. Industri: Skånska Lantm. torvströfabrik, med omsättning av c:a 150,000 balar pr år. Egendomar: Stora Frösboholm, Healt 1.5 km, Sjöhult 2 km och Yxenhult.

YXNANÄS (Älmeboda kommun, Kronobergs län). N. A. E. J. 606 km från Stockholm över Vislanda, Karlshamn och Nättraby. Klass 1. Dyrort A. Uppbörd c:a 18,700 kronor. Tjänstgöringstid 8 timmar. Stationsföreståndare A. H. Johansson, f. 6 okt. 1882. Poststation är förenad med järnvägsstationen. Underlydande trafikplats: Skärsjöhult.

Stationssamhälle och bergstrakt med c:a 2,700 inv. i kommunen. Skola, bankkontor, handlande och hantverkare. Avstånd till kyrka 6 km, läkare 8 km, Eringsboda; till Karlskrona 50 km. Egendomar: Skärsjöhult 3 km och Skärsnäs 2 km. Sevärdheter: Yxnanäs hembygdsmuseum och Älmeboda kyrkruin 10 km.

© Trafikverket/Museets samlingar, Sveriges Järnvägsmuseum – Trafikverket



ÅBY

Å

ÅBY (Kvillinge kommun, Östergötlands län). S. J. I d. 16 ts. 156 km från Stockholm över Nyköping. Klass 4 A. Dyrort C. Uppbörd c:a 265,000 kronor. Stationsföreståndare K. J. L. Rydén, f. 18 mars 1878. Övriga tjänstemän: 1 stationsskrivare, 4 kontorister, 1 stationsförman, 2 trafikbiträden, 11 stationskarlar, därav 1 trafikbiträde och 1 stationskarl i Getå. Underlydande trafikplats: Getå. Övergångsstation för linjerna Katrineholm—Åby och Järna—Nyköping—Åby.

Industri- och stationssamhälle. Åkerbruks-, skogs- och bergstrakt med c:a 2,000 inv. Kyrka, skola, pensionat, skjutsstation, postexpedition, telefonstation med telegramexp., handlande och hantverkare. Läkare i Norrköping, 9 km, buss. Industri: Stockholms Bomullsspinneri och Väveri-a.-b., A.-b. Freese & Bruno yllefabrik, Norrköpings Makaronifabrik, Hults Bruks-a.-b. och Loddby sulfitfabrik. Egendomar: Bjälbo, Björsnäs 3 km, Björnviken 3 km, Bråvalla 1 km, Eriksberg 5 km, Jursla 2 km, Krusenhof 5 km, Kvillinge gård 4 km, Lida 4 km, Loddby 3 km, Malmö 5 km, Norrviken 4 km, Nylund 3 km, Lilla och Stora Nöbble 4 km och Stenkullen 3 km.

ÅBYDAL (Hamrånge kommun, Gävleborgs län). D. O. N. J. 239 km från Stockholm över Gävle och Ockelbo. Dyrort B. Föreståndare A. J:son Thalén, f. 9 juli 1882. — Stationen är medelst ett 600 m långt bispår förbunden med O. K. B. station Hamrångefjärden.

Stationssamhälle med c:a 500 inv. Åkerbrukstrakt. Skola, gästgiveri, skjutsstation, poststation, handlande och hantverkare. Avstånd till kyrka 4 km. Läkare i Gävle, 34 km, bilväg. Industri: Tjärbrännerier. Egendom: Åbydal. — Vifors gamla bruk 6 km.

ÅBYGGEBY (Hille kommun, Gävleborgs län). U. G. J. 188 km från Stockholm över Gävle och Uppsala. Trafikplats. Dyrort A. Förestån-

Ur Trafikverket museets samlingar - Sveriges Järnvägsmuseum - Trafikverket



ÅBYGGEBY

dare L. V. Berglund, f. 3 sept. 1862. Poststation är förenad med trafikplatsen. Underlydande trafikplats: Forsby.

Åkerbruks- och skogstrakt med c:a 4,300 inv. i kommunen. Handlande. Avstånd till Gävle 8 km. Industri: Forsby kraftstation och Norrlandskvarn. Egendom: Mariehill.

ÅDALSLIDEN (Ådalslidens kommun, Västernorrlands län). S. J. IV d. 10 ts. 690 km från Stockholm över Långsele. Klass 6. Dyrort B. Stationsföreståndare J. V. E. Bergström, f. 29 april 1881. Övriga tjänstemän: 1 stationskarl. Underlydande trafikplatser: Betåsen och Gåreleselet.

Skogs- och bergstrakt med c:a 2,850 inv. Kyrka och skola. Avstånd till Sollefteå 58 km. Postadress: *Tannflo.*

ÅHUS (Åhus köping, Kristianstads län). Ö. S. J. 571 km från Stockholm över Hästveda och Everöd. Klass 5. Dyrort B. Uppbörd c:a 200,000 kronor. Tjänstgöringstid 15 timmar. Stationsföreståndare A. Falken, f. 11 sept. 1880. Övriga tjänstemän: 1 stationsskrivare, 1 förste kontorsbiträde, 1 kontorsbiträde, 4 stationskarlar, 2 konduktörer och 2 packmästare. Vagnväxling på hamnen verkställes utav hamnen anställda: 1 lokförare, 2 eldare, 1 växelförman och 3 växlare, vilka utföra växlingen för såväl Ö. S. J. som C. H. J. Stationen ansluter till C. H. J., spårförbindelse via hamnområdet. Underlydande trafikplatser: Ripa och Härnestad. — Lokomotivstation.

Köping med c:a 2,600 inv. Kyrka, skola, läkare, apotek, hotell, även badhotell, pensionat, gästgiveri, skjutsstation, telegraf- och telefonstation, postexpedition, tullkammare och bankkontor. Livlig sjöfart. Hamnen är 21 eng. fot djup. Badort med härlig sandstrand och sandbotten, flera km vid båda sidor om Helgaåns utlopp i Östersjön. Industri: A.-b. Vin- & Spritcentralens reningsverk, möbelfabrik, kimröksfabrik, tobaksodling, Ålexporten a.-b. och fiske i stor skala. Avstånd till Malmö 101 km, till Lund 88 km, till Ystad 87 km och till Simrishamn 78 km. — Järnvägen har även skeppsmäkleri och speditionsavdelning, vars kontor är inrymt i stationshuset.

© Trafikverket/Järnvägsmuseets samlingar, Sveriges Järnvägsmuseum – Trafikverket



ÅHUSHAMN

ÅHUSHAMN (Åhus köping, Kristianstads län). C. H. J. 564 km från Stockholm över Hässleholm. Klass 6. Dyrort B. Uppbörd c:a 300,000 kronor. Tjänstgöringstid 12 timmar. Stationsföreståndare J. Dahlquist, f. 14 april 1864. Övriga tjänstemän: 1 stationsskrivare, 1 kontorsbiträde, 3 stationskarlar och 1 notisbud. Spårförbindelse med Ö. S. J.

ÅKARP (Burlövs kommun, Malmöhus län). S. J. III d. 7 ts. 591 km från Stockholm. Klass 4. Dyrort D. Uppbörd c:a 110,900 kronor. Tjänstgöringstid 18 timmar. Stationsföreståndare E. Eriksson, f. 9 dec. 1874. Övriga tjänstemän: 4 kontorister och 7 stationskarlar.

Municipalsamhälle med c:a 2,000 inv. Åkerbrukstrakt. Skola, läkare, skjutsstation, poststation, telefonstation med telegramexp., handlande och hantverkare. Avstånd till kyrka, apotek och bank 3 km; till Lund 9 km, till Malmö 10 km, bilväg. Industri: Tegelbruk, redskapsverkstad och möbelfabrik. 2 km från stationen är Alnarps lantbruks- och mejeriinstitut, samt 1 km Vilans folkhögskola med lantmannaskola. Egendomar: Boelund, Cogettgården 2 km, Dalslund, Framnäs 2 km, Hagaholm 2.5 km, Lyckö och Svanstorp 1 km.

ÅKEHOLM (Asarums kommun, Blekinge län). K. V. B. J. 495 km från Stockholm över Vislanda. Klass 1. Dyrort A. Uppbörd c:a 25,000 kronor. Tjänstgöringstid 10 timmar. Stationsföreståndare S. A. Berg, f. 31 mars 1868. Poststation är förenad med järnvägsstationen.

Stationssamhälle och skogstrakt med c:a 9,000 inv. i kommunen. Telefonstation, handlande och hantverkare. Avstånd till kyrka 11 km, skola 3.5 km och till läkare 15 km, Karlshamn. Industri: Karlshamns yllefabrik. Egendomar: Astensmåla 2 km, Ljusaryd 3 km, Suskull 0.5 km, Ysnamåla 3 km och Åkeholm.

ÅKERSBERGA (Österåkers kommun, Stockholms län). S. R. J. 27 km från Stockholm. Klass 3. Dyrort C. Uppbörd c:a 57,200 kronor. Tjänstgöringstid 8 timmar. Stationsföreståndare J. F. Wallén, f. 13 aug. 1877. Övriga tjänstemän: 1 stationskarl. — Lokomotivstation.

Ur Trafikverket museers samlingar - Sveriges Järnvägsmuseum - Trafikverket



ÅKERS STYCKEBRUK

Åkerbrukstrakt med c:a 2,700 inv. i kommunen. Kyrka, skola, läkare, apotek, hotell, pensionat, gästgiveri, skjutsstation, poststation, telefonstation, handlande och hantverkare. Industri: Snickerifabrik. Egendomar: Gillmyra 4 km, Kvisslingby 4 km, Margretelund 4 km, Mora, Singö 1 km, Skånsta 2 km, Smedby 2.5 km, Tuna 2 km, Åby 5 km och Åkersberg 2.5 km.

ÅKERS STYCKEBRUK (Åkers kommun, Södermanlands län). Nr. Sl. J. 77 km från Stockholm över Södertälje. Klass 4. Dyrort B. Uppbörd c:a 240,000 kronor. Tjänstgöringstid 13 ½ timmar. Stationsföreståndare Hj. Fagerström, f. 9 mars 1889. Övriga tjänstemän: 1 stationsskrivare, 2 kontorsbiträden, 1 stationskarlsförman och 3 stationskarlar. Poststation är förenad med järnvägsstationen. Underlydande trafikplats: Forssa. Övergångsstation för linjen Åkers styckebruk—Strängnäs.

Bruks- och industrisamhälle. Åkerbruks- och skogstrakt med c:a 2,000 inv. Skola, telefonstation, bankkontor, handlande och hantverkare. Avstånd till kyrka 3 km, till läkare, apotek och hotell 9 km, Mariefred; till Strängnäs 15 km. Industri: Åkers Krutbruk, ägare Svenska staten; dessutom har Åkers Styckebruks egendom masugn, gjuteri för valsar, plogar, kloak- och vattenledningsrör samt granater, sågverk, hyvleri och lådfabrik. Till Styckebruket hör egna gruvor (järnmalm), belägna vid Skottvång och Bredsjönäs på 10 km avstånd. Egendomar: Berga säteri, Broby 1 km, Brobyholm, Kvarnberga 1.5 km, Råcksta 1 km och Ökna 3 km. — Ärja kyrkruin och runsten 5 km.

ÅLANDSDAL (Ålands kommun, Uppsala län). S. J. I d. 2 ts. 86 km från Stockholm. Klass 6. Dyrort A. Uppbörd c:a 26,500 kronor. Tjänstgöringstid 15 ½ timmar. Stationsföreståndare I. Holmström, f. 1 juli 1876. Övriga tjänstemän: 1 kontorist och 1 stationskarl. Poststation är förenad med järnvägsstationen.

Stationssamhälle. Åkerbruks- och skogstrakt med c:a 480 inv. i Ålands kommun, Kyrka, skola, telefonstation, handlande och hantverkare. Avstånd till Uppsala 22 km, bilväg. Egendomar: Ingla 5 km, Kölva 3 km, Onsike 4 km, Ribbingebäck 11 km, Testa 6 km, Vrå 5 km, Västerby och Österby 1 km.

© Trafikverket/Museets samlingar, Sveriges Järnvägsmuseum, Trafikverket



ÅLSÄNG

ÅLBERGA (Kila kommun, Södermanlands län). S. J. I d. 16 ts. 130 km från Stockholm över Järna. Klass 5. Dyrort B. Uppbörd c:a 57,800 kronor. Stationsföreståndare C. Th. Folcker, f. 26 mars 1880. Övriga tjänstemän: 1 kontorist, 1 trafikbiträde och 2 stationskarlar. Poststation är förenad med järnvägsstationen.

Åkerbruks- och skogstrakt med c:a 2,500 inv. i kommunen. Kyrka, skola, telefonstation, handlande och hantverkare. Läkare i Nyköping, 24 km. Egendomar: Apeltorp 3 km, Gammelstad 5 km, Hässelby 6 km, Lundäng 5 km, Rogsta 5 km, Råsta 4 km, Rösäng 1 km och Sjukälla 5 km.

ÅLED (Enslövs kommun, Hallands län). H. N. & V. C. J. 517 km från Stockholm över Nässjö. Klass 1. Dyrort B. Uppbörd c:a 70,000 kronor. Tjänstgöringstid 19 timmar. Stationsföreståndare P. G. Lundberg, f. 17 mars 1892. Poststation är förenad med järnvägsstationen. Underlydande trafikplats: Sperlingsholm.

Stationssamhälle och åkerbrukstrakt med c:a 500 inv. Kyrka, skola, telefonstation, handlande och hantverkare. Läkare i Halmstad, 12 km. Industri: Träullfabrik. Egendomar: Eket, Lilla Ettarp 2 km, Stora Ettarp 3 km, Grågård 1.5 km, Ljungstorp 1 km och Älvdalen 0.5 km.

ÅLEM (Ålems kommun, Kalmar län). K. B. J. 411 km från Stockholm över Berga, Hultsfred och Linköping. Klass 3. Dyrort A. Uppbörd c:a 100,000 kronor. Tjänstgöringstid 8 timmar. Stationsföreståndare O. W. W. Nilsson, f. 28 febr. 1881. Övriga tjänstemän: 1 kontorsbiträde och 1 stationskarl. Underlydande trafikplats: Broholm.

Industri- och stationssamhälle med c:a 800 inv. Åkerbruks- och skogstrakt. Kyrka, skola, hotell, poststation, telefonstation, bankkontor, handlande och hantverkare. Buss till Oskarshamn, 50 km; till Pataholms köping 5 km och till Timmernabben vid Kalmarsund, naturskön och lugn viloort, 4 km. Industri: Broholms threeply-fabrik, tillv. sammanpressat vattenfast fanér, tre- eller flerdubbelt. Egendomar: Hedersrum 3 km, Idhult 8 km, Kaggetorp 2 km, Ristomta 1 km, Strömsrum 3 km, Torsrum 1 km och Ödebo 2 km.

Ur Trafikverket museets samlingar - Sveriges Järnvägsmuseum - Trafikverket



ÅRE

ÅLSHULT (Almundsryds kommun, Kronobergs län). K. V. B. J. 466 km från Stockholm över Vislanda. Klass 2. Dyrort A. Uppbörd c:a 40,000 kronor. Stationsföreståndare A. B. Gustafsson, f. 23 mars 1880. Övriga tjänstemän: 1 stationskarl. Poststation är förenad med järnvägsstationen.

Stationssamhälle och skogstrakt. Skola, handlande och hantverkare. Avstånd till kyrka och läkare 8 km. Industri: 2 sågverk. Egendomar: Ekefors 7 km, Getnö 7 km, Toftahult 1 km och Ålshult 1 km.

ÅLSÄNG (Fellingsbro kommun, Örebro län). Ö. K. J. 171 km från Stockholm över Köping. Klass 2. Dyrort B. Uppbörd c:a 15,000 kronor. Tjänstgöringstid 15 timmar. Stationsföreståndare C. J. A. Halldin, f. 25 juli 1878. Övriga tjänstemän: 1 stationskarl.

Åkerbruks- och skogstrakt. Poststation, handlande och hantverkare. Avstånd till kyrka 10 km, skola 5 km, läkare 7 km, Arboga, buss. Egendomar: Röfors, Väster-Sörby 2 km och Ålsänge 1 km.

ÅMINNE (Värnamo landskommun, Jönköpings län). S. S. J. 420 km från Stockholm över Värnamo och Nässjö. Klass 1. Dyrort A. Uppbörd c:a 51,000 kronor. Tjänstgöringstid 8 timmar. Stationsföreståndare J. Rosén, f. 22 sept. 1868. Poststation är förenad med järnvägsstationen. Underlydande trafikplats: Helmershus.

Bruks- och stationsamhälle med c:a 200 inv. Åkerbruks- och skogstrakt. Skola, handlande och hantverkare. Avstånd till kyrka och läkare 7 km, Värnamo. Industri: Masugn, gjuteri och mek. verkstad samt såg och kvarn.

ÅMOTFORS (Eda kommun, Värmlands län). S. J. II d. 6 ts. 418 km från Stockholm över Laxå. Klass 5. Dyrort C. Uppbörd c:a 350,000 kronor. Tjänstgöringstid 17 timmar. Stationsföreståndare G. P. V. Nord, f. 26 febr. 1872. Övriga tjänstemän: 1 kontorist och 5 stationskarlar. Underlydande trafikplats: Kroppsta.

© Trafikverket/Museets samlingar, Sveriges Järnvägsmuseum – Trafikverket



ÅRYD

Municipalsamhälle med c:a 370 inv. Åkerbruks- och skogstrakt med c:a 6,700 inv. i Eda kommun. Hotell, pensionat, gästgiveri, skjutsstation, postexpedition, telefonstation med telegramexp., bankkontor, handlande och hantverkare. Avstånd till kyrka 12 km, skola 1 km, läkare och apotek 14 km, Charlottenberg. Industri: Projektilfabrik, sågverk, pappersbruk, sulfitfabrik, elektr. kraftstation och smidesverkstad. Egendomar: Gravsund 4 km, Kroppstad 2 km, Nordstern 6 km, Noreborg 3 km och Tostebol 4 km. — Köla kyrka 10 km.

ÅMÅL (Åmåls stad, Älvsborgs län). B. J. 417 km från Stockholm över Kil och Laxå samt 456 km över Ludvika. Stationsföreståndare O. H. Bäckman, f. 17 okt. 1874. — Maskinavdelning, lokomotivstation, reparationsverkstad och förråd.

Stad med c:a 6,300 inv.

ÅNGE (Borgsjö kommun, Västernorrlands län). S. J. IV d. 11 ts. 484 km från Stockholm. Klass 2. Dyrort D. Stationsföreståndare T. M. Nilsson, f. 30 dec. 1882. Övriga tjänstemän: 1 förste stationsskrivare, 7 stationsskrivare, 5 förste kontorister, 7 kontorister, 2 bangårdsmästare, 6 stationsförmän, 7 trafikbiträden, 60 stationskarlar och 5 konduktörer. Underlydande trafikplats: Parteboda. Övergångsstation för linjen till Sundsvall. — Sektionsledning och lokomotivstation.

Stationssamhälle. Skogs- och bergstrakt med c:a 2,000 inv. Skola, läkare, hotell, pensionat, gästgiveri, skjutsstation, postkontor, telegraf- och telefonstation samt bankkontor. Avstånd till kyrka 13 km.

ÅNGSTA (Lockne kommun, Jämtlands län). S. J. IV d. 19 ts. 577 km från Stockholm över Brunflo. Trafikplats. Dyrort B. Föreståndare A. Åhre, f. 4 jan. 1898. Poststation är förenad med trafikplatsen.

Skogs- och bergstrakt med c:a 1,800 inv. i kommunen. Handlande. Avstånd till Östersund 22 km, buss. — Båtutflykter på Locknesjön.

Ur Trafikverket museers samlingar - Sveriges Järnvägsmuseum - Trafikverket



ÅSARNA

ÅNIMSKOG (Ånimskogs kommun, Älvsborgs län). B. J. 476 km från Stockholm över Ludvika och 437 km över Kil. Stationsföreståndare J. A. Lindhe, f. 18 jan. 1880.

Bruks- och stationssamhälle med c:a 1,800 inv. i kommunen. Kyrka, skola, gästgiveri, skjutsstation, poststation, telefonstation, bankkontor, handlande och hantverkare. Avstånd till läkare 20 km, Åmål. Gruvor: Kingebols mangangruvor 7 km, Stora Strands koppargruvor 8 km och Ånimskogs koppargruvor. Egendomar: Gyltungebyn 5 km, Henriksholm 5 km, Kingebol 7 km, Östra Korsbyn 2.5 km, Känsbyn, Lunden med Listetorp 4 km, Myran 4 km, Vingnäs 10 km, Västergården 8 km och Ånimskog 3 km.

ÅNN (Åre kommun, Jämtlands län). S. J. IV d. 10 ts. 724 km från Stockholm. Trafikplats. Dyrort D. Uppbörd c:a 36,600 kronor. Tjänstgöringstid 13 timmar. Föreståndare K. K. Bäckman, f. 13 nov. 1887. Övriga tjänstemän: 1 stationskarl. Poststation är förenad med trafikplatsen.

Trafiksamhälle och skogstrakt med c:a 300 inv. Skola, pensionat, telefonstation med telegramexp. samt handlande. Avstånd till kyrka 24 km, Duved, läkare 32 km, Åre, läkare och apotek 69 km, Mörsil. Industri: Såg. — Under sommaren (15 juni—15 aug.) vistas här c:a 200 st. barn från Stockholms folkskolor (Stockholms fjällkoloni). Dessa äro delade i 6 kolonier och placerade både i egna och förhyrda bostäder. Från stationen är utsikt över Ånnsjön och de på andra sidan sjön liggande fjällen Snasahögarna, Sylarna, Bunnerfjällen, Anaristjällen, Ottsjöfjället och en del mindre fjäll och skogshöjder. Ånnsjön är c:a 1 mil lång och ungefär lika bred med flera öar, den största ungefär 1 mil i omkrets. Sjön är fiskrik. Trevliga motorbåtsfärder till Klocka pensionat, Handöl, Bunnerviken, Rekåsstugan m. fl. platser. Ett flertal motorbåtar stå till förfogande. Juli—augusti vistas här 100 à 150 sommargäster (både i pensionaten och privat i gårdarna). — Hällristningar vid Landverk, 3 km; Handöls fjällby med Handölsforsarna och täljstensbrotten (över sjön Ånn) 12 km.

ÅRE (Åre kommun, Jämtlands län). S. J. IV d. 10 ts. 692 km från Stockholm. Klass 5. Dyrort D. Uppbörd c:a 190,000 kronor. Tjänstgöringstid 10 timmar. Stationsföreståndare M. H. Åhlund, f. 14 okt.

Ur Trafikverket museers samlingar - Sveriges Järnvägsmuseum - Trafikverket

1882. Övriga tjänstemän: 1 kontorist och 3 stationskarlar. Poststation är förenad med järnvägsstationen. Underlydande trafikplats: Björnänge.

Stationssamhälle med c:a 200 inv. Turistort vid foten av Åreskutan och vid Åresjön. Kyrka, skola, läkare, hotell, pensionat, gästgiveri, skjutsstation, telefonstation med telegramexp. samt bankkontor. Kungl. Pensionsstyrelsen har här anlagt ett sjukhus för c:a 100 patienter. — Åreskutan (1,419 m. ö. h.) 6 km. Bergbana till Östra platån på Åreskutan; Ullåsstugan (800 m. ö. h.); Fröå gruva 10 km; Tännforsen 23 km, Hålland och Ristafallen 17 och 20 km.

ÅRYD (Hemmesjö kommun, Kronobergs län). C. W. J. 449 km från Stockholm över Alvesta. Klass 3. Dyrort A. Uppbörd c:a 73,200 kronor. Tjänstgöringstid 16 timmar. Stationsföreståndare J. Melén, f. 23 jan. 1884. Övriga tjänstemän: 1 kontorsbiträde och 1 stationskarl. Poststation är förenad med järnvägsstationen. Underlydande trafikplatser: Billa och Duvetorp.

Industrisamhälle med c:a 250 inv. Åkerbruks- och skogstrakt. Kyrka, skola, telefonstation, handlande och hantverkare. Avstånd till läkare 18 km, Växjö. Industri: Lådfabrik, järnmanufaktur och svartsmide. Egendomar: Billa Nygård 3 km, Hemset 3 km, Södra Åreda 8 km och Åry. — Kartverkets signaltorn, Skogstorp, 5 km; Hemmesjö ödekyrka 5 km.

ÅSA (Ölmevalla kommun, Hallands län). S. J. II d. 17 ts. 505 km från Stockholm över Göteborg). Klass 6. Dyrort B. Uppbörd c:a 32,400 kronor. Stationsföreståndare H. Wallén, f. 30 nov. 1864. Övriga tjänstemän: 1 trafikbiträde och 2 stationskarlar. Poststation är förenad med järnvägsstationen.

Stationssamhälle. Åkerbruks- och bergstrakt med c:a 1,100 inv. i kommunen. Kyrka, skola, hotell, pensionat, gästgiveri, skjutsstation, telefonstation, handlande och hantverkare. Avstånd till läkare 19 km, Kungsbacka; till Varberg 30 km och till Göteborg 47 km. Egendomar: Harestorp 3 km, Åsa, Örmanäs och Slottet, Örmanäs 3 km.

ÅSAKA (Väne Åsaka kommun, Älvsborgs län). V. G. J. 419 km från Stockholm över Gårdsjö. Dyrort A. Uppbörd c:a 32,000 kronor. Stationsföreståndare K. A. Gunnardo, f. 10 juni 1874. Poststation är förenad med järnvägsstationen. Underlydande trafikplatser: Gärdhem och Bredmossen.

Stationssamhälle med c:a 200 inv. Åkerbrukstrakt. Kyrka, skola, gästgiveri, skjutsstation, telefonstation, handlande och hantverkare. Avstånd till läkare 12 km, Trollhättan; till Vänersborg 18 km. Industri: Vadd- och schoddyfabrik samt elektr. sågverk. Egendomar: Östra Berg, Bustomten, Östergården Börsle, Mantorp, Munkebo, Olovstorp, Skalltorp, Smedsgården och Velanda. — Kobergs slott 10 km och Hunneberg 10 km.

ÅSARNA (Åsarne kommun, Jämtlands län). S. J. IV d. 19 ts. 639 km från Stockholm över Brunflo. Klass 6. Dyrort C. Uppbörd c:a 170,000 kronor. Tjänstgöringstid 8 timmar. Stationsföreståndare J. Svensson, f. 31 okt. 1871. Övriga tjänstemän: 2 stationskarlar. Poststation är förenad med järnvägsstationen. Underlydande trafikplatser: Brånan och Kvarnsjö.

Industri- och stationssamhälle. Skogs- och bergstrakt med c:a 950 inv. i kommunen. Kyrka, skola, hotell, pensionat, gästgiveri, skjutsstation, telefonstation med

Ur Trafikverket museers samlingar - Sveriges Järnvägsmuseum - Trafikverket



ÅSBRO

telegramexp., handlande och hantverkare. Avstånd till läkare och apotek 16 km. Industri: Skönviks fabriker (kolugnar och reningsverk, såg och tunnbinderi); Harvikens Trävaru-a.-b. (sågverk). Egendomar: Furubo och Skåland 15 km. — Åsarnefallen 2 km; Åsarne är utgångspunkt för färder till Helagsfjället över Storsjö kapell och Ljungdalen.

ÅSARP (Norra Åsums kommun, Älvsborgs län). H. N. & V. C. J. 362 km från Stockholm över Falköping-Ranten. Klass 2. Dyrort A. Stationsföreståndare C. O. Storck, f. 23 juni 1883. Poststation är förenad med järnvägsstationen.

Åkerbrukstrakt med c:a 4,000 inv. i kommunen. Kyrka, skola, hotell, telefonstation, handlande och hantverkare. Avstånd till Falköping-Ranten 18 km. Egendomar: Bredene 4 km, Skräddaregården, Skägga 3 km, Valunda 6 km och Åsen 3 km.

ÅSBO-ÖSSJÖ (Össjö kommun, Kristianstads län). E. K. J. 572 km från Stockholm över Klippan och Hässleholm. Klass 2. Dyrort A. Uppbörd c:a 30,000 kronor. Tjänstgöringstid 10 timmar. Stationsföreståndare P. A. Andersson, f. 27 jan. 1876. Poststation är förenad med järnvägsstationen.

Åkerbruks- och delvis skogstrakt med c:a 1,250 inv. i kommunen. Kyrka, skola, pensionat, bilstation, telefonstation med telegramexp., handlande och hantverkare. Egendomar: Berchshills herrgård 2 km, Bergagården 2 km, Boarp 2 km, Ekebjär 1 km, Össjö 1 km och Össjöfarm 0.5 km. Postadress: *Össjögård.*

ÅSBRO (Lerbäcks kommun, Örebro län). S. J. I d. 3 ts. 210 km från Stockholm över Hallsberg. Klass 6. Dyrort A. Uppbörd c:a 44,000 kronor. Stationsföreståndare O. Öhrner, f. 31 aug. 1875. Övriga tjänstemän: 1 trafikbiträde och 1 stationskarl. Poststation är förenad med järnvägsstationen.

Stationssamhälle. Åkerbruks- och skogstrakt med c:a 2,000 inv. Skola, pensionat, telefonstation, handlande och hantverkare. Avstånd till kyrka 4 km, folkskola

© Trafikverket/Museets samlingar - Sveriges Järnvägsmuseum - Trafikverket

5 km, läkare och apotek 11 km, Hallsberg. Egendomar: Klockarhyttan 4 km, Vissboda 1 km och Västansjö 2 km. — Dovre sjöar 4 km, Gropdalen 7 km och Skåleklint 8 km.

ÅSBY (Malma kommun, Västmanlands län). K. U. R. J. 153 km från Stockholm över Köping. Klass 1. Dyrort B. Uppbörd c:a 20,000 kronor. Tjänstgöringstid 10 timmar. Stationsföreståndare C. E. Sjöholm, f. 22 okt. 1872. Poststation är förenad med järnvägsstationen.

Åkerbrukstrakt med c:a 300 inv. Kyrka, skola, telefonstation med telegramexp., handlande och hantverkare. Avstånd till läkare 7 km, Köping. Egendomar: Dömsta 3 km, Flyänge 2.5 km, Holmsmalma 2 km, Lyftinge 2 km, Myra 1 km, Torp 3 km, Valsta 3 km, Åsby 1 km och Överberga 4 km.

ÅSEN (Odensjö kommun, Kronobergs län). H. B. J. 497 km från Stockholm över Vislanda. Klass 1. Dyrort A. Uppbörd c:a 30,000 kronor. Tjänstgöringstid 10 timmar. Stationsföreståndare G. R. Krook, f. 12 sept. 1886. Poststation är förenad med järnvägsstationen. Underlydande trafikplats: Unnen. Övergångsstation för linjen Åsen—Unnen.

Stationssamhälle. Åkerbruks- och skogstrakt med c:a 900 inv. i kommunen. Skola, handlande och hantverkare. Avstånd till kyrka 7 km, Odensjö, läkare och apotek 22 km, S. Unnaryd. Industri: Kvarn, tjärbränneri och torvströfabrik 2 km, Unnen.

ÅSGARN (Folkärna kommun, Kopparbergs län). F. G. J. 177 km från Stockholm över Fors. Trafikplats. Dyrort B. Uppbörd c:a 1,560 kronor. Föreståndare E. Ferner, f. 5 febr. 1870.

Åkerbruks- och skogstrakt med c:a 700 inv. Skola, poststation och handlande. Avstånd till kyrka 10 km.

ÅSHAMMAR (Ovansjö kommun, Gävleborgs län). S. J. IV d. 12 ts. 226 km från Stockholm. Klass 5. Dyrort B. Uppbörd c:a 82,000 kronor. Tjänstgöringstid 16 timmar. Stationsföreståndare C. A. Hydén, f. 2 juni 1875. Övriga tjänstemän: 2 kontorister, 2 trafikbiträden och 1 stationskarl. Poststation är förenad med järnvägsstationen.

Industri- och stationssamhälle. Åkerbruks-, skogs- och bergstrakt med c:a 1,000 inv. Skola, skjutsstation, telefonstation, handlande och hantverkare. Avstånd till kyrka i Kungsgården 5 km landsväg och 13 km järnväg via Storvik; läkare i Storvik, 7 km järnväg; till Gävle 44 km och till Falun 65 km. Industri: Bultfabrik, hästskofabrik, såg med snickerifabrik, hjul- och vagnfabrik, 2 cementvarufabriker. Dessutom såg i Lumsheden, 18 km, och i Åttersta by, 4 km.

ÅSHEDA (Åsheda kommun, Kronobergs län). V. Å. H. J. 406 km från Stockholm över Nässjö. Klass 6. Dyrort A. Uppbörd c:a 250,000 kronor. Tjänstgöringstid 15 timmar. Stationsföreståndare A. E. Holmér, f. 22 maj 1874. Övriga tjänstemän: 1 stationsskrivare, 3 kontorsbiträden, 8 stationskarlar och 3 bromsare. Underlydande trafikplats: Skedaström. Övergångsstation för Kalmar—Nässjö järnvägar. — Lokomotivstation.

Municipalsamhälle med c:a 1,000 inv. Åkerbruks-, skogs- och bergstrakt. Kyrka, skola, läkare, apotek, hotell, pensionat, gästgiveri, postkontor, telefonstation med telegramexp. samt bankkontor. Industri: A.-b. Böksholms sulfitfabrik. Egendomar: Berg 12 km, Rosendal 15 km och Sissehult 8 km.

Ur Trafikverket museets samlingar - Sveriges Järnvägsmuseum - Trafikverket



ÅSHAMMAR

ÅSKLOSTER (Ås kommun, Hallands län). S. J. II d. 17 ts. 522 km från Stockholm över Göteborg. Klass 6. Dyrort A. Uppbörd c:a 25,000 kronor. Tjänstgöringstid 14 timmar. Stationsföreståndare A. Carlsson Flundberg, f. 14 jan. 1867. Övriga tjänstemän: 1 trafikbiträde och 2 stationskarlar. Poststation är förenad med järnvägsstationen. Underlydande trafikplats: Tångaberg.

Stationssamhälle. Åkerbruks- och bergstrakt med c:a 2,000 inv. Telefonstation, handlande och hantverkare. Avstånd till kyrka c:a 5 km, skola 1 km; till Varberg 15 km. Egendomar: Bjurum och Åskloster.

ÅSKOTT (Ås kommun, Jämtlands län). S. J. IV d. 10 ts. 599 km från Stockholm. Trafikplats. Dyrort C. Uppbörd c:a 9,000 kronor. Tjänstgöringstid 9 timmar. Föreståndare J. L. Sjödin, f. 27 mars 1874. Poststation är förenad med trafikplatsen. Underlydande trafikplats: Kännåsen.

Skogstrakt med c:a 1,600 inv. i kommunen. Avstånd till kyrka 7 km, skola 1.5 km; till Östersund 13 km. Egendom: Hölje 8 km.

ÅSLJUNGA (Örkelljunga kommun, Kristianstads län). S. S. J. 528 km från Stockholm över Värnamo. Klass 2. Dyrort A. Uppbörd c:a 130,000 kronor. Tjänstgöringstid 15 timmar. Stationsföreståndare G. Ståhlfors, f. 10 juni 1874. Övriga tjänstemän: 1 stationskarl. Poststation är förenad med järnvägsstationen.

Stationssamhälle. Åkerbruks- och skogstrakt med c:a 1,500 inv. Skola, pensionat, skjutsstation, telefonstation med telegramexp., handlande och hantverkare. Avstånd till kyrka, läkare och kommunal mellanskola 7 km. Egendomar: Järnblåst 4 km och Lärkesholm 5 km.

ÅSTORP (Björnekulla kommun, Kristianstads län). H. H. J. 570 km från Stockholm över Hässleholm. Klass 7. Dyrort B. Uppbörd c:a 520,000 kronor. Tjänstgöringstid 20 timmar. Stationsföre-

© Trafikverket/Museets samlingar, Sveriges Järnvägsmuseum, Trafikverket



ÅSTORP

ståndare J. A. Braun, f. 1 juni 1877. Övriga tjänstemän: 2 förste stationsskrivare, 6 stationsskrivare, 2 förste kontorsbiträden, 1 extra kontorsbiträde, 6 stationskarlsförmän, 27 stationskarlar och 2 elever. Övergångsstation för linjerna Hälsingborg—Hässleholm, Malmö—Göteborg, Åstorp—Mölle och Åstorp—Värnamo. — Lokomotivstation.

Municipalsamhälle och åkerbrukstrakt med c:a 1,700 inv. Kyrka, skola, läkare, hotell, pensionat, postkontor, telefonstation med telegramexp. samt bankkontor. Avstånd till Ängelholm 14 km, Hälsingborg 24 km och till Landskrona 35 km. Industri: Skånska makadamfabriken, Munktells filial, Johanssons Träförädlings-a.-b., tunnfabrik, andelsslakteri m. m. Egendomar: Häljarp 5 km, Vallaröd 5 km och Vrams Gunnarstorps slott 4 km. — I närheten av stationen Björnekulla Klint (norra änden av Söderåsen), en av Skånes vackraste utsiktsplatser.

ÅSTRÄSK (Burträsk kommun, Västerbottens län). S. J. V d. 14 ts. 948 km från Stockholm. Trafikplats. Dyrort B. Uppbörd c:a 85,000 kronor. Tjänstgöringstid 8 timmar. Föreståndare O. H. Rönnbäck, f. 30 dec. 1888. Övriga tjänstemän: 1 stationskarl. Underlydande trafikplats: Melsliden.

Åkerbruks- och skogstrakt. Skola, gästgiveri, skjutsstation, poststation, telefonstation och handlande. Avstånd till kyrka 11 km, Kalvträsk.

ÅSUMTORP (Norra Åsums kommun, Kristianstads län). Ö. S. J. 546 km från Stockholm över Hästveda. Klass 1. Dyrort B. Uppbörd c:a 15,000 kronor. Tjänstgöringstid 8 timmar. Stationsföreståndare A. Strand, f. 17 sept. 1889. Poststation är förenad med järnvägsstationen.

Stationssamhälle och åkerbrukstrakt med c:a 2,000 inv. Kyrka, skola, handlande och hantverkare. Egendomar: Svanevik, Åsums Norregård 0.5 km och Åsumtorp 1 km.

ÅSUNDEN (Marbäcks kommun, Älvsborgs län). H. N. & V. C. J. 397 km från Stockholm över Falköping-Ranten. Klass 1. Dyrort A. Stationsföreståndare C. G. Gerhard, f. 23 juli 1870.

Ur Trafikverket museers samlingar - Sveriges Järnvägsmuseum - Trafikverket



ÄLVSBY

Åkerbruks- och skogstrakt med c:a 600 inv. i kommunen. Kyrka, skola, poststation, telefonstation, handlande och hantverkare. Egendomar: Bredgården 2 km med kraftstation, kvarn och såg, Bäckagården 3.5 km med kraftstation, Kärrabo 4 km, Näsboholm 7 km, Sjögunnarsbo, Älvsborgs läns tuberkulossjukhus 1.3 km och Storegården 3 km.

ÅTVIDABERG (Åtvids kommun, Östergötlands län). N. V. H. J. 229 km från Stockholm över Norsholm. Klass 7. Dyrort C. Uppbörd c:a 515,000 kronor. Tjänstgöringstid 17 timmar. Stationsföreståndare K. P. Wickman, f. 10 juli 1880. Övriga tjänstemän: 1 stationsskrivare, 4 kontorsbiträden, 1 stationskarlsförman, 5 stationskarlar, 1 nattvakt, 1 notisbud, 1 konduktör och 1 bromsare. Övergångsstation för Östra Centralbanan. — Lokomotivstation.

Municipalsamhälle med c:a 3,000 inv. Kyrka, skola, läkare, apotek, hotell, gästgiveri, skjutsstation, postkontor, telefonstation med telegramexp. samt bankkontor. Industri: Åtvidabergs Förenade industrier (kontorsmöbler, parkett och hjul, räknemaskiner och kylskåpsfabrikation), Åtvidabergs Spårväxlar och signalfabrik (järnvägsmaterial), Åtvidabergs Kvarn-a.-b, Åtvidabergs Armaturfabrik (ventiler o. d.) samt Åtvidabergs Mejeri-a.-b. (smör och ost). Egendomar: Adelsnäs fideikommiss 2 km, huvudgården för Baroniet Adelswärd, Björstorp 4 km, Dala 10 km, Falla 3 km, Göthult 3 km, Hemmingstorp 4 km, Kvickstorp 3.5 km, Kävelsbo 5 km, Mellingsbo 4 km, Slefringe 3 km, Vråghult 3 km, Åtvidaberg, Åtvidsnäs 2 km och Österby 10 km.

Ä

ÄDELFORS (Alsheda kommun, Jönköpings län). Hv. M. J. 376 km från Stockholm över Gårdveda, Hultsfred och Linköping. Klass 2. Dyrort A. Uppbörd c:a 25,400 kronor. Tjänstgöringstid 8½ timmar. Stationsföreståndare A. O:son Kjellin, f. 28 sept. 1870. Övriga tjänstemän: 1 elev. Poststation är förenad med järnvägsstationen och avlönar postverket postbiträde. Underlydande trafikplats: Bruksgården.

Trafikverket museets samlingar, Sveriges järnvägsmuseum – Trafikverket

Bruks-, industri- och stationssamhälle med c:a 400 inv. Skola, skjutsstation, telefonstation, handlande och hantverkare. Avstånd till kyrka 5 km, läkare 17 km, Hvetlanda. Industri: Ädelfors nickel- och guldgruvor samt möbelindustri, men ligger driften för närvarande nere. Egendomar: Möcklarp 3 km, Möcklarp Bogård, Möcklarp skattegård 3 km, Reppereda 2 km och Reppereda Sunnagård 1 km. — Ädelfors Vilohem för lindrigt bröstsjuka vid Bruksgården, 2 km.

ÄLANDSBRO (Säbrå kommun, Västernorrlands län). Hd. S. J. 754 km från Stockholm över Sollefteå. Klass 2. Dyrort C. Uppbörd c:a 38,500 kronor. Tjänstgöringstid 10 ½ timmar. Stationsföreståndare F. A. Björkstrand, f. 3 jan. 1864. Övriga tjänstemän: 1 stationskarl. Underlydande trafikplats: Gryttjom.

Industri- och stationssamhälle. Skogs- och bergstrakt med c:a 5,600 inv. i kommunen. Kyrka, skola, gästgiveri, skjutsstation, poststation, telefonstation med telegramexp., handlande och hantverkare. Avstånd till läkare 8 km, Härnösand, buss. Industri: 3 sågverk.

ÄLGARÅS (Älgarås kommun, Skaraborgs län). S. J. II d. 5 ts. 260 km från Stockholm. Klass 6. Dyrort A. Tjänstgöringstid 14 timmar. Stationsföreståndare F. H. Johanson, f. 5 dec. 1868. Övriga tjänstemän: 1 trafikbiträde och 2 stationskarlar. Poststation är förenad med järnvägsstationen.

Stationssamhälle. Åkerbruks- och skogstrakt med c:a 1,500 inv. i kommunen. Kyrka, skola, pensionat, telefonstation med telegramexp., bankkontor, handlande och hantverkare. Läkare och apotek i Hova, 7 km; till Mariestad 34 km. Egendomar: Lillhult 5 km, Stora Pjungserud 6 km och Älgarås Mellangård 1 km.

ÄLGHULTSBY (Älghults kommun, Kronobergs län). Ö. W. J. 438 km från Stockholm över Sävsjöström och Nässjö. Dyrort A. Stationsföreståndare E. Pålson, f. 17 sept. 1889. Övriga tjänstemän: 1 kontorsbiträde, 2 stationskarlar, 1 packmästare och 3 bromsare. Poststation är förenad med järnvägsstationen. Underlydande trafikplats: Hageskruv. Övergångsstation för Ruda—Älghults järnväg.

Stationssamhälle. Åkerbruks- och skogstrakt med c:a 4,300 inv. i kommunen. Kyrka, skola, hotell, pensionat, skjutsstation, bilstation, telefonstation med telegramexp., bankkontor, handlande och hantverkare. Industri: Berghems glasbruk 5 km, Hovgårds glasbruk 5 km, Idesjö glasbruk 7 km och Björkå glasbruk 12 km. Egendomar: Deragård 2 km och Fläxhult 6 km. — Avstånd till Växjö 57 km, bilväg.

ÄLGVIKEN (Ösmo kommun, Stockholms län). S. N. J. 56 km från Stockholm över Älvsjö. Klass 4. Dyrort B. Stationsföreståndare K. E. Blix, f. 3 juni 1871. Poststation är förenad med järnvägsstationen.

Åkerbrukstrakt med c:a 2,500 inv. i kommunen. Hantverkare. Avstånd till kyrka c:a 5 km. Läkare och apotek i Nynäshamn, 7 km. Egendomar: Berga 3 km, Björknäs 5 km, Björsta 2 km, Dyvik 8 km, Ekenäs 6 km, Eksjö gård 8 km, Hultö 7 km, Klövsta 3 km, Malhuvud 6 km, Mälby 4 km, Norsbol 5 km, Oxnö 9 km, Solsa 5 km, Svärdsö 11 km, Torpängen 8 km, Tottnäs 7 km, Trasthammar 6 km, Uppeby 4 km, Valsjö gård 1 km, Vasshammar 6 km, Vidby 4 km, Västervik 3 km och Älvudden 2 km.

ÄLMEBODA (Älmeboda kommun, Kronobergs län). N. A. E. J. 616 km från Stockholm över Nättraby, Karlshamn och Vislanda. Klass 2. Dyrort A. Uppbörd c:a 30,300 kronor. Tjänstgöringstid 8 timmar. Sta-

Ur Trafikverket museets samlingar - Sveriges Järnvägsmuseum - Trafikverket



ÄLVKARLEÖ

tionsföreståndare V. Svensson, f. 14 sept. 1867. Övriga tjänstemän: 3 konduktörer och 1 bromsare. Poststation är förenad med järnvägsstationen.

Stationssamhälle. Åkerbruks- och skogstrakt med c:a 1,500 inv. Skola, skjutsstation, telefonstation, handlande och hantverkare. Avstånd till kyrka 4 km, läkare 18 km, Eringsboda; till Växjö 55 km, buss. Egendomar: Askaremåla, Klockaregården och Stenvarmsholm. — Järnväg under byggnad Älmeboda—Växjö.

ÄLMHULT (Älmhults köping, Kronobergs län). S. J. III d. 9 ts. 466 km från Stockholm. Klass 3. Dyrort B. Uppbörd c:a 250,000 kronor. Tjänstgöringstid hela dygnet. Stationsföreståndare G. Nylander, f. 10 okt. 1865. Övriga tjänstemän: 1 förste stationsskrivare, 1 stationsskrivare, 4 förste kontorister, 1 kontorist, 3 stationsförmän, 6 trafikbiträden och 16 stationskarlar. Övergångsstation för linjerna Älmhult—Kristianstad (C. H. J.) och Älmhult—Sölvesborg (S. O. E. J.). — Lokomotivstation och reparationsverkstad.

Köping med c:a 1,600 inv. Skogstrakt. Kommunal mellanskola, läkare, apotek, hotell, pensionat, bilstation, postkontor, telefonstation med telegramexp. samt bankkontor. Avstånd till kyrka 9 km, Stenbrohult. Industri: Elmeverken (glasbruk). Egendomar: Bergsjölund 2 km, Bosjö 2 km och Sjögård 2 km. — Till sjön Möckeln 2 km.

ÄLVAN (Klockrike kommun, Östergötlands län). M. Ö. J. 235 km från Stockholm över Linköping. Klass 2. Dyrort A. Uppbörd c:a 32,000 kronor. Tjänstgöringstid 9 timmar. Stationsföreståndare A. I. Bergström, f. 8 sept. 1876. Poststation är förenad med järnvägsstationen.

Stationssamhälle. Åkerbruks- och skogstrakt med c:a 1,000 inv. i kommunen. Handlande och hantverkare. Kyrka och skola äro belägna c:a 4 km från stationen, Elvestad. Läkare och apotek i Motala, 18 km, eller i Linköping, 24 km. Hotell, pensionat, gästgiveri och skjutsstation i Borensberg, 10 km. Telegraf- och telefonstation samt bankkontor i Klockrike, 4 km. Industri: Bränntorvsfabrik vid Berga mosse, 2 km. Egendomar: Amnada 6 km, Borringe 2 km, Borringe Frälsegård 2

Trafikverket.museets samlingar - Sveriges Järnvägsmuseum - Trafikverket

km, Borringe Mellangård 2 km, Munnerstorp 6 km, Studsberg 3 km, Studsberg Norrgård 4 km, Studsberg Södergård 4 km, Lilla Tegneby 7 km, Stora Tegneby 7 km, Älvestad 6 km och Örvad 5 km.

ÄLVDALEN (Älvdalens kommun, Kopparbergs län). G. D. J. 404 km från Stockholm över Storvik. Klass 5. Dyrort B. Uppbörd c:a 370,000 kronor. Tjänstgöringstid 10 timmar. Stationsföreståndare O. A. Lundegren, f. 6 jan. 1877. Övriga tjänstemän: 3 stationskarlar. Underlydande trafikplatser: Gåsvarv och Blyberg.

Stationssamhälle med c:a 400 inv. Åkerbruks-, skogs- och bergstrakt. Kyrka, skola, läkare, apotek, hotell, gästgiveri, skjutsstation, postkontor, telefonstation med telegramexp. samt bankkontor. Egendomar: Bondgården 1 km, Brittgården och Långö 9.4 km. — Turistfärder till Städjan, 1,137 m. ö. h., Storvätteshågna, 1,204 m. ö. h., Fulufjällen, 1,040 m. ö. h. samt Njupeskärs vattenfall. Älvdalsåsen 15 km. Buss till Särna, 82 km.

ÄLVESTORP (Grythytte kommun, Örebro län). S. E. J. 273 km från Stockholm över Kortfors, Ervalla, Frövi och Köping. Klass 5. Dyrort B. Uppbörd c:a 37,000 kronor. Tjänstgöringstid 8 timmar. Stationsföreståndare J. Nilsson, f. 22 dec. 1880. Poststation är förenad med järnvägsstationen. Underlydande trafikplatser: Limmingsviken och Sörälgen.

Bruks- och stationssamhälle. Åkerbruks-, skogs- och bergstrakt. Skola, handlande och hantverkare. Avstånd till kyrka, läkare och apotek 10 km, Grythyttehed. Egendomar m. m.: Högborns gruvor, Kjärfvingeborn och Älvestorp.

ÄLVHO (Los kommun, Gävleborgs län). S. J. IV d. 19 ts. 576 km från Stockholm. Trafikplats. Dyrort C. Föreståndare E. E. Östh, f. 10 maj 1897. Övriga tjänstemän: 1 stationskarl. Poststation är förenad med trafikplatsen. Underlydande trafikplats: Vassjön.

Skogs- och bergstrakt med c:a 3,400 inv. i kommunen. Handlande. Kyrka och läkare i Orsa, 52 km. Egendomar: Harnbacken 12 km, Loberg 10 km och Myggsjö 15 km.

ÄLVKARLEÖ (Älvkarleö kommun, Uppsala län). U. G. J. 154 km från Stockholm över Uppsala. Klass 4. Dyrort B. Uppbörd c:a 168,800 kronor. Tjänstgöringstid 13 timmar. Stationsföreståndare D. Brandel, f. 28 febr. 1874. Övriga tjänstemän: 1 kontorsbiträde och 3 stationskarlar. Underlydande trafikplats: Stallmon.

Industri- och stationsamhälle med c:a 2,000 inv. Åkerbruks- och skogstrakt. Kyrka, skola, läkare, apotek, hotell, pensionat, gästgiveri, skjutsstation, poststation, telefonstation med telegramexp. samt bankkontor. Avstånd till Gävle 28 km. Industri: Älvkarleby kraftverk 1 km. Egendom: Kungsgården. — Laxön 2 km. Svea ingenjörkårs övningsläger.

ÄLVSBY (Älvsby kommun, Norrbottens län). S. J. V d. 13 ts. 1,098 km från Stockholm. Klass 4 A. Dyrort D. Uppbörd c:a 225,000 kronor. Tjänstgöringstid 15 timmar. Stationsföreståndare E. F. Nilsson, f. 19 april 1862. Övriga tjänstemän: 1 kontorist, 2 trafikbiträden och 8 stationskarlar. Underlydande trafikplatser: Bergträsk, Högheden och Tvärån. Övergångsstation för linjen Älvsby—Piteå.

Ur Trafikverket museers samlingar - Sveriges Järnvägsmuseum - Trafikverket



ÄNGELHOLM

By och stationssamhälle. Åkerbruks-, skogs- och bergstrakt med c:a 1,500 inv. Kyrka, skola, läkare, apotek, hotell, gästgiveri, skjutsstation, postexpedition, telefonstation med telegramexp. samt bankkontor. Kyrkbyn ligger c:a 1.5 km från stationen. Industri: Smidesverkstad, kopparslagare och snickeriverkstad. — Älvsby, Sikå, Selets och Vargiså revir hava sina jägmästareexpeditioner förlagda å platsen. Munksunds a.-b. har skogskontor förlagt här. — Fjällforsen 18 km.

ÄLVSERED (Älvsereds kommun, Älvsborgs län). F. J. 472 km från Stockholm över Limmared och Falköping. Klass 2. Dyrort A. Uppbörd c:a 100,000 kronor. Tjänstgöringstid 12 timmar. Stationsföreståndare K. G. Ljungberg, f. 24 sept. 1873. Övriga tjänstemän: 1 stationskarl. Underlydande trafikplatser: Inganäs och Ålarp.

Stationssamhälle med c:a 300 inv. Åkerbruks- och skogstrakt. Kyrka, skola, hotell, pensionat, postkontor, telefonstation med telegramexp. samt bankkontor. Industri: Västgöta Väveri-a.-b., tillverkar och försäljer färdigsydda herr- och damkläder samt bedriver efterkravsaffär, spec.: manufaktur- och korta varor, dessutom ägare av elektricitetsverk och sågverk på platsen. Egendomar: Toppered, Torkilsered, Älfsereds stam och Älfshult. — Kalvs kyrka 4 km, Mårdaklevs och Östra Frölunda kyrkor 9 km.

ÄLVSJÖ (Stockholms stad). S. J. I d. 1 ts. 8 km från Stockholm C. Klass 3. Dyrort G. Uppbörd c:a 415,000 kronor. Tjänstgöringstid hela dygnet. Stationsföreståndare E. E. Sehlstedt, f. 6 okt. 1880. Övriga tjänstemän: 1 förste stationsskrivare, 3 stationsskrivare, 5 kontorister, 2 stationsförmän, 1 trafikbiträde och 19 stationskarlar. Övergångsstation för linjen Älvsjö—Nynäshamn (S. N. J.).

Industri- och villastadssamhälle (Älvsjö, Långbrodal, Långsjö, Örby, Liseberg m. fl. villastäder). Åkerbruks- och skogstrakt med c:a 10,000 inv. Kyrka, skola, läkare, apotek, omnibuss- och bilstation, postkontor, telefonstation med telegramexp. samt bankkontor. Industri: Telefon-a.-b. L. M. Ericssons kabelverk och K. Telegrafverkets huvudförråd. Egendomar: Långbro gård 1 km, Långsjö 3 km, Magelsjö, Västberga och Älvsjö fideikommiss. — Brännkyrka slöjdskola 1 km, Brännkyrka barnhem och Långbro sjukhus.

© Trafikverket/Museets samlingar, Sveriges Järnvägsmuseum – Trafikverket

ÄLVÄNGEN (Starrkärrs kommun, Älvsborgs län). B. J. 589 km från Stockholm över Ludvika och 489 km över Göteborg. Stationsföreståndare W. Larsson, f. 24 aug. 1883.

Stationssamhälle med c:a 400 inv. Åkerbruks-, skogs- och bergstrakt. Kyrka, skola, skjutsstation, poststation, telefonstation, bankkontor, handlande och hantverkare. Läkare i Kungälv, 15 km; till Göteborg 31 km och till Alingsås 34 km. Industri: Repslageri och bindgarnsfabrik med c:a 80 arbetare samt korkfabrik med c:a 20 arbetare. Egendomar: Kattleberg 3 km, Kilanda 13 km och Vadebacka 5 km.

ÄNDEBOL (Stora Malms kommun, Södermanlands län). S. J. I d. 16 ts. 150 km från Stockholm över Katrineholm. Klass 6. Dyrort B. Uppbörd c:a 135,000 kronor. Tjänstgöringstid 16 timmar. Stationsföreståndare J. A. Olsson, f. 17 mars 1869. Övriga tjänstemän: 2 stationskarlar.

Stationssamhälle och åkerbrukstrakt med c:a 200 inv. Poststation, handlande och hantverkare. Avstånd till kyrka 25 km, skola 1.5 km och till läkare 16 km, Katrineholm. Industri: Forssjö Trävaru-a.-b. och J. Markussons sågindustri.

ÄNG (Barkeryds kommun, Jönköpings län). S. J. II d. 5 ts. 341 km från Stockholm. Trafikplats. Dyrort B. Föreståndare K. H. Lindberg, f. 15 juli 1887.

Skogs- och bergstrakt med c:a 1,600 inv. i kommunen. Poststation, telefonstation, handlande och hantverkare. Avstånd till kyrka c:a 5 km, läkare 9 km, Nässjö; till Jönköping 34 km. Industri: Glasbruk och snickerifabrik. Egendomar: Bästhult 2 km, Långåsa 1 km och Mållebo 3 km.

ÄNGEBACKEN (Bäve kommun, Göteborgs och Bohus län). U. V. H. J. 462 km från Stockholm över Herrljunga. Klass 1. Dyrort B. Stationsföreståndare L. A. Larsson, f. 15 aug. 1878. Poststation är förenad med järnvägsstationen.

Åkerbruks-, skogs- och bergstrakt med c:a 1,400 inv. i kommunen. Handlande och hantverkare. Läkare m. m. i Uddevalla, 8 km; till Vänersborg 16 km. Industri: Torvströfabrik och sågverk. Egendomar: Bråten 5 km, Övre Bräcke 4 km, Lilla Djurhult 6 km, Stora Djurhult 7 km, Fagerhult 6 km, Glimmingen 1 km, Grindhult 3 km, Kodebacken 1 km, Källegren 8 km, Listaskogen 3 km, Södra Listaskogen 3 km, Roknebo 1 km, Salekärr 1 km, Stenshult 5 km och Vrån 4 km.

ÄNGELHOLM (Ängelholms stad, Kristianstads län). S. J. III d. 8 ts. 586 km från Stockholm över Åstorp och Hässleholm. Klass 2. Dyrort C. Uppbörd c:a 620,000 kronor. Tjänstgöringstid hela dygnet. Stationsföreståndare C. F. Broberg, f. 29 mars 1862. Övriga tjänstemän: 2 förste stationsskrivare, 5 stationsskrivare, 1 förste kontorist, 6 kontorister, 1 kontorsbiträde, 6 stationsförmän, 8 trafikbiträden, 37 stationskarlar, 1 notisbud, 4 tågmästare, 11 konduktörer och 5 bromsare. Övergångsstation för linjen Ängelholm—Klippan samt grenstation för linjen Ängelholm—Hälsingborg.

Stad vid Rönneån med c:a 5,500 inv. Lasarett och epidemisjukhus. Industri: Sockerbruk, 2 läderfabriker, remfabrik och ångbryggeri. — Under sommarmånaderna daglig ångbåtsförbindelse mellan staden och Ängelholms havsbad (Skälderviken) med turer varje timme.

Ur Trafikverket museets samlingar - Sveriges Järnvägsmuseum - Trafikverket



ÄNGELHOLMS VÄRN

ÄNGELHOLMS VÄRN (Ängelholms stad, Kristianstads län). E. K. J. 584 km från Stockholm över Klippan och Hässleholm. Klass 4. Dyrort C. Uppbörd c:a 160,000 kronor. Tjänstgöringstid 16 timmar. Stationsföreståndare A. Anderberg, f. 14 aug. 1876. Övriga tjänstemän: 1 stationsskrivare, 2 stationskarlar och 3 konduktörer. — Järnvägsförvaltning, lokomotivstation och reparationsverkstad.

ÄNGELSBERG (Väster Våla kommun, Västmanlands län). S. W. B. 151 km från Stockholm över Tillberga. Stationsföreståndare E. Andersson, f. 29 nov. 1880. Underlydande trafikplats: Sundbo. Övergångsstation för linjen Ängelsberg—Kärrgruvan. — Lokomotivstation.

Stationssamhälle med c:a 500 inv. Skogs- och bergstrakt. Kyrka, skola, hotell, pensionat, poststation, telefonstation med telegraminlämning samt bankkontor. Avstånd till läkare 14 km, Fagersta; till Avesta 38 km. Egendomar: Bondfallet 4 km, Ennora 3 km, Långgärdet, Mursjön, Odensnäs, Ombenning 5 km, Prästtorpet 8 km, Stabäck 3 km, Stabäckstorp 3 km, Sörby 3 km och Västanberg 3 km. — Båtturer på Ämänningen och Strömsholms kanal.

ÄRLA (Ärla kommun, Södermanlands län). Nr. Sl. J. 104 km från Stockholm över Södertälje. Klass 3. Dyrort A. Stationsföreståndare J. Gilbert, f. 9 mars 1866. Poststation är förenad med järnvägsstationen.

Åkerbrukstrakt med c:a 2,200 inv. i kommunen. Kyrka, skola, telefonstation, handlande och hantverkare. Läkare i Eskilstuna, 11 km. Industri: Snickerifabrik, tjärbränneri och ångsåg. Egendomar: Hedemora, Prostökna, Ribbingelund 3 km, Rinkesta 3 km och Stora Vad.

ÄSKEKÄRR (Forshems kommun, Skaraborgs län). V. G. J. 308 km från Stockholm över Gårdsjö. Trafikplats. Dyrort A. Uppbörd c:a 30,000 kronor. Tjänstgöringstid 10 timmar. Föreståndare A. Svanberg, f. 6 jan. 1876. Poststation är förenad med trafikplatsen. Underlydande trafikplats: Kvarntorp.

Trafikverket museets samlingar - Sveriges järnvägsmuseum - Trafikverket



ÄNGELSBERG

Stationsamhälle med c:a 500 inv. Åkerbruks-, skogs- och bergstrakt. Telefonstation, handlande och hantverkare. Avstånd till kyrka 8 km, skola 3 km, läkare 17 km, Mariestad; till Skara 37 km. Egendomar: Stora Halffaran 4 km, Kvarntorp 1.5 km, Lilla Moholm 5 km, Myrbacken 2 km, Lilla Månstorp 3 km, Rallatorp 2 km, Sidlännet 2 km, Ärlekärr 1 km och Äskekärr.

ÄSPERÖD (Vanstads kommun, Malmöhus län). Y. E. J. 615 km från Stockholm över Eslöv. Klass 3. Dyrort A. Stationsföreståndare J. A:son Glantz, f. 30 juni 1865.

Stationssamhälle med c:a 300 inv. Kyrka, skola, hotell, poststation, telefonstation med telegramexp., handlande och hantverkare. Läkare i Tomelilla, 8 km; till Ystad 25 km. Industri: Mejeri, slakteri och tegelbruk. Egendomar: Askaröd 1 km, Björkeröd, Boaröd 2 km, Magleberg 6 km, Vanstatorp 7 km, Äsperöds gård med ångbränneri. — Tranås kyrkby 5 km, Kronovalls slott 13 km.

ÄSPÖ (Hemmesdynge kommun, Malmöhus län). B. Ö. J. 633 km från Stockholm över Börringe, Svedala och Lund. Klass 1. Dyrort A. Uppbörd c:a 15,000 kronor. Tjänstgöringstid 8 timmar. Stationsföreståndare A. Petersson Linné, f. 10 dec. 1861. Poststation är förenad med järnvägsstationen.

Åkerbrukstrakt med c:a 440 inv. i kommunen. Kyrka, skola och handlande. Avstånd till läkare 11 km, Anderslöv; till Trälleborg 16 km. — Lilla Bedinge havsbad 4 km.

ÄTRAFORS (Ljungby kommun, Hallands län). F. J. 502 km från Stockholm över Limmared och Falköping. Klass 2. Dyrort A. Uppbörd c:a 25,320 kronor. Tjänstgöringstid 10 timmar. Stationsföreståndare K. A. Fransson, f. 3 febr. 1865. Övriga tjänstemän: 1 elev. Poststation är förenad med järnvägsstationen.

Stationssamhälle med c:a 200 inv. Åkerbruks- och skogstrakt. Telefonstation med telegramexp., handlande och hantverkare. Avstånd till kyrka 6 km, skola 5 km, läkare, apotek och hotell 15 km, Ullared, gästgiveri och skjutsstation 4 km. Ätrafors och Yngeredsfors kraftstationer, ägare Yngeredsfors Kraft-a.-b. Egendom: Axtorna.

Ur Trafikverket museers samlingar - Sveriges Järnvägsmuseum - Trafikverket



ÖDESHÖG

ÄTRAN (Gunnarps kommun, Hallands län). H. N. & V. C. J. 499 km från Stockholm över Nässjö och 505 km över Falköping-Ranten. Klass 2. Dyrort A. Uppbörd c:a 50,000 kronor. Stationsföreståndare G. E. Lydén, f. 8 jan. 1888. Övriga tjänstemän: 2 stationskarlar och 1 bromsare. Poststation är förenad med järnvägsstationen. Underlydande trafikplats: Ådalens lastplats för timmer och massaved, som flottas i Ätran-ån. — Järnvägsförvaltning, sektionsledning, transformatorstation och reparationsverkstad.

Stationssamhälle med c:a 30 inv. Åkerbruks- och skogstrakt med c:a 1,400 inv. i kommunen. Hotell, pensionat, gästgiveri, skjutsstation, telefonstation, bankkontor, handlande och hantverkare. Avstånd till kyrka och skola 4 km, läkare och apotek 18 km. Såg med 2 ramar och tillhörande kantverk samt laths- och staversågar, ägare Bark & Warburgs Förnyade a.-b. i Göteborg. Egendomar: Yttre Esered, Övre Esered och Kornarp 1 km.

Ö

ÖDEBORG (Ödeborgs kommun, Älvsborgs län). U. L. B. 498 km från Stockholm över Uddevalla U. V. Klass 3. Dyrort A. Uppbörd c:a 135,500 kronor. Stationsföreståndare F. L. Ehnar, f. 12 juli 1869. Övriga tjänstemän: 1 stationskarl. Poststation är förenad med järnvägsstationen.

Industri- och stationssamhälle med c:a 600 inv. Kyrka, skola, hotell, handlande och hantverkare. Industri: Ödeborg med martinverk, ånghammare, valsverk m. m. Egendomar: Brötegården, Dagsholm, Hagen, Torsberg, Vrine, Stora Ödeborg och Östby. — Dalslands fornsal, Ödeborgs kyrka och Ättehögskullen 2 km.

ÖDESHÖG (Ödeshögs kommun, Östergötlands län). M. Ö. J. 292 km från Stockholm över Linköping. Klass 4. Dyrort A. Uppbörd c:a 160,000 kronor. Tjänstgöringstid 8 timmar. Stationsföreståndare K. I. R. Lindh, f. 28 juni 1893. Övriga tjänstemän: 1 förste kontorsbiträde, 2 stationskarlar och 2 konduktörer. — Lokomotivstation.

© Trafikverket Museers samlingar, Sveriges Järnvägsmuseum, Trafikverket



ÖDÅKRA

Municipalsamhälle med c:a 1,000 inv. Åkerbruks- och skogstrakt. Kyrka, skola, läkare, apotek, hotell, pensionat, gästgiveri, skjutsstation, postexpedition, telefonstation med telegramexp. samt bankkontor. Industri: 6 möbelfabriker, 1 träförädlingsfabrik, 1 gjuteri och mek. verkstad. Egendomar: Backasund 1 km, Karlsfors 4 km, Kråketorp 4 km, Stora Lund 4 km, Orrnäs 2 km, Ryket 7 km, Sjöstorp 3 km, Svämbs Bossgård 3 km, Särlan 3 km, Åby Västergård 2 km, Ödeshög Södergård och Öninge Lagmansgård 2 km. — Alvastra och Omberg 10 km; runstenen vid Rök 12 km. — Buss till Gränna, 28 km.

ÖDHULT (Målilla kommun, Kalmar län). V. Å. H. J. 339 km från Stockholm över Hultsfred och Linköping. Dyrort A. Stationsföreståndare E. Karlsson, f. 9 maj 1895. Poststation är förenad med järnvägsstationen.

Åkerbruks- och skogstrakt med c:a 2,500 inv. i kommunen. Läkare i Hultsfred, 6 km.

ÖDSKÖLD (Ödskölds kommun, Älvsborgs län). U. L. B. 539 km från Stockholm över Uddevalla U. V. Klass 2. Dyrort A. Stationsföreståndare J. A. Carlberg, f. 7 maj 1868. Poststation är förenad med järnvägsstationen. Underlydande trafikplats: Alltorp.

Åkerbruks- och skogstrakt med c:a 1,050 inv. i kommunen. Kyrka, skola, pensionat, telefonstation, handlande och hantverkare. Läkare i Bäckefors 9 km; till Bengtsfors 26 km. — Billingsfors 15 km, Baldersnäs herrgård 17 km.

ÖDÅKRA (Flenninge kommun, Malmöhus län). S. J. III d. 8 ts. 675 km från Stockholm över Göteborg. Klass 5. Dyrort B. Uppbörd c:a 222,000 kronor. Tjänstgöringstid 19 timmar. Stationsföreståndare O. W. Åkerman, f. 18 april 1869. Övriga tjänstemän: 1 kontorist, 1 trafikbiträde och 3 stationskarlar.

Stationssamhälle och åkerbrukstrakt med c:a 500 inv. Kyrka, skola, poststation, telefonstation med telegramexp., handlande och hantverkare. Läkare och apotek i Hälsingborg, 9 km. Industri: A.-b. Vin- och Spritcentralens filial (reningsverk)

© Trafikverket museers samlingar - Sveriges Järnvägsmuseum - Trafikverket



ÖJEBYN

med ett 50-tal arbetare. Egendomar: Björka 3 km, Duvestubbe 1 km, Flenninge 5 km, Petersminne, Ödåkra och Ödåkragården. — Rosendals slott 8 km, Kulla Gunnarstorps slott 7 km.

ÖJE (Malungs kommun, Kopparbergs län). S. J. II d. 18 ts. 338 km från Stockholm över Vansbro. Trafikplats. Dyrort B. Uppbörd c:a 15,500 kronor. Tjänstgöringstid 8 timmar. Föreståndare C. J. Eklund, f. 1 jan. 1880. Övriga tjänstemän: 1 trafikbiträde. Poststation är förenad med trafikplatsen.

Skogstrakt med c:a 600 inv. Avstånd till kyrka, skola och läkare 11 km, Malung. Egentliga samhället är Öje kapell, som ligger 10 km från platsen. Gods transporteras dit sjöledes sommartid pr båt. Industri: Ångsåg med 2 ramar, hyvel- och kantverk.

ÖJEBYN (Piteå landskommun, Norrbottens län). S. J. V d. 13 ts. 1,145 km från Stockholm över Älvsby. Trafikplats. Dyrort D. Uppbörd c:a 60,000 kronor. Tjänstgöringstid 10 timmar. Föreståndare J. A. Johansson, f. 3 jan. 1880. Övriga tjänstemän: 1 stationskarl. Poststation är förenad med trafikplatsen och avlönar järnvägen 1 biträde.

Kyrkoby. Åkerbrukstrakt med c:a 2,000 inv. Kyrka, småskoleseminarium, skola, läkare, gästgiveri, skjutsstation, telefonstation med telegramexp., handlande och hantverkare. Avstånd till Piteå 7 km. Egendomar m. m.: Gran 1 km, med lantmannaskola och lanthushållsskola för flickor; Karlberg 3 km.

ÖJKROKEN (Köpings kommun, Kalmar län). B. B. J. 7 km från Borgholm. Klass 7. Dyrort A. Uppbörd c:a 8,000 kronor. Tjänstgöringstid 8 timmar. Stationsföreståndare K. E. Thörnquist, f. 25 juli 1872. Poststation är förenad med järnvägsstationen. Underlydande trafikplatser: Kalleguta och Tingsdal.

Åkerbrukstrakt med c:a 1,500 inv. i kommunen. Kyrka, skola, handlande och hantverkare. Läkare etc. i Borgholm. Egendomar: Egby 3 km, Hässleby 3 km, Källingemöre 1.5 km, Laxeby 5 km, Mellösa 4 km, Sandby 4 km, Ormöga 5 km, Öj och Östra Öj 1 km.

© Trafikverket Museets samlingar - Sveriges Järnvägsmuseum - Trafikverket

ÖLANDS LINDBY (Gärdslösa kommun, Kalmar län). S. Ö. J. 8 km från Borgholm. Trafikplats. Dyrort B. Föreståndare J. E. Andersson, f. 11 juli 1881. Poststation är förenad med trafikplatsen.

Åkerbruks- och skogstrakt med c:a 1,200 inv. i kommunen. Telefonstation, handlande och hantverkare. Avstånd till kyrka och skola 2 km. Industri: Mejeri.

ÖLANDS SKOGSBY (Torslunda kommun, Kalmar län). S. Ö. J. 41 km från Borgholm. Trafikplats. Dyrort A. Uppbörd c:a 2,600 kronor. Tjänstgöringstid 9 timmar. Föreståndare R. Carlsson, f. 13 febr. 1882. Poststation är förenad med trafikplatsen.

Trafiksamhälle. Åkerbrukstrakt med c:a 1,400 inv. i kommunen. Kyrka, skola, telefonstation, handlande och hantverkare. Avstånd till läkare 18 km, Mörbylånga. Egendomar m. m.: Skogsby, Ölands folkhögskola; Torsborg 1 km.

ÖLME (Ölme kommun, Värmlands län). S. J. II d. 6 ts. 298 km från Stockholm över Laxå. Klass 6. Dyrort B. Uppbörd c:a 35,000 kronor. Tjänstgöringstid 13 ½ timmar. Stationsföreståndare S. A. Svärdström, f. 21 april 1870. Övriga tjänstemän: 1 trafikbiträde och 1 stationskarl. Underlydande trafikplats: Rudsberg.

Stationssamhälle och åkerbrukstrakt med c:a 2,300 inv. i kommunen. Kyrka, skola, skjutsstation, poststation, telefonstation och handlande. Avstånd till läkare 8 km, Kristinehamn; till Karlstad 32 km. Egendomar: Baggerud, Benneberg 3 km, Fageråsen 4 km, Hult 7 km, Karlslund 7 km, Kummelön 12 km, Labberud 10 km, Rudsberg 5 km, Sjöstad 3 km, Västra Slättom 5 km, Östra Slättom 3 km, Trefors 10 km, Uggebol 8 km, Östra Vall 4 km, Vänersvik 1 km och Västra Ås 3 km.

ÖLVINGSTORP (Ljungby kommun, Kalmar län). L. C. J. 516 km från Stockholm över Nässjö och Kalmar. Trafikplats. Dyrort A. Uppbörd c:a 8,000 kronor. Tjänstgöringstid 5 timmar. Föreståndare J. A. Fridlund, f. 30 nov. 1873. Poststation är förenad med trafikplatsen.

Trafiksamhälle och åkerbrukstrakt med c:a 3,700 inv. i kommunen. Skola, handlande och hantverkare. Avstånd till kyrka 4 km, läkare 15 km; till Kalmar 18 km. Egendomar: Holmen, Holmsberg 1 km och Nygård 0.5 km.

ÖNNERUP (Fjälie kommun, Malmöhus län). S. J. III d. 7 ts. 604 km från Stockholm över Arlöv. Trafikplats. Dyrort A. Uppbörd c:a 15,000 kronor. Tjänstgöringstid 18 timmar. Föreståndare L. Lindén, f. 12 nov. 1883. Poststation är förenad med trafikplatsen.

Trafiksamhälle och åkerbrukstrakt med c:a 200 inv. Kyrka, skola, handlande och hantverkare. Avstånd till Lund 7 km och Malmö 17 km; Bjärreds saltsjöbad c:a 5 km.

ÖNNESTAD (Önnestads kommun, Kristianstads län). C. H. J. 537 km från Stockholm över Hässleholm. Klass 2. Dyrort A. Uppbörd c:a 71,200 kronor. Tjänstgöringstid 8 timmar. Stationsföreståndare O. Lewin, f. 1 dec. 1868. Övriga tjänstemän: 1 kontorsbiträde och 1 stationskarl. Poststation är förenad med järnvägsstationen.

Stationssamhälle och åkerbrukstrakt med c:a 1,800 inv. i kommunen. Kyrka, folkhögskola, folkskola, skjutsstation, telefonstation med telegramexp., handlande och hantverkare. Avstånd till läkare 10 km, Kristianstad. Egendomar: Anneslund, Berte, Björka, Bolleholm 1 km, Dunkagården 1 km, Emmeholm 2 km, Hagedal 1.5 km, Killegården 1 km, Kråksholm 1.5 km, Kungsborg 2.5 km, Källsagården 1 km,

Ur Trafikverket museers samlingar - Sveriges Järnvägsmuseum - Trafikverket



ÖRBYHUS

Källunda 3.5 km, Kärrdala 1.5 km, Louisero 1.5 km, Mossaholm 1 km, Norregård, Nyboholm 2.5 km, Skoglösa 3 km, Skogsholma, Ullstorp och Östregård.

ÖRBYHUS (Vendels kommun, Uppsala län). U. G. J. 109 km från Stockholm över Uppsala. Klass 4. Dyrort A. Uppbörd c:a 118,700 kronor. Tjänstgöringstid 12 timmar. Stationsföreståndare J. Buhre, f. 10 juli 1858. Övriga tjänstemän: 1 kontorsbiträde och 3 stationskarlar. Övergångsstation för linjen Örbyhus—Dannemora.

Industri- och stationssamhälle med c:a 600 inv. Skola, poststation, telefonstation med telegramexp., bankkontor, handlande och hantverkare. Avstånd till kyrka 11 km, apotek och läkare 9 km, Dannemora. Industri: Stockholms Nya järnsängsfabrik, Br. Larssons snickeri- och skidfabrik (tillv. av isskåpet "Norden") samt Nya tröskmaskinfabriken. Egendomar: Bergby, Bladängen, Kättslinge, Norrby, Umberga, Örbyhus slott 3 km och Österväga.

ÖREBRO (Örebro stad, Örebro län). S. J. I d. 3 ts. 224 km från Stockholm över Hallsberg. Klass 1 A. Dyrort E. Uppbörd c:a 2,566,000 kronor. Tjänstgöringstid hela dygnet. Stationsföreståndare N. V. Ekman, f. 24 juli 1875. Övriga tjänstemän: 1 expeditionsföreståndare, 3 förste stationsskrivare, 12 stationsskrivare, 6 förste kontorister, 17 kontorister, 1 kontorsbiträde, 1 bangårdsmästare, 11 stationsförmän, 28 trafikbiträden, 1 portvakt, 114 stationskarlar, 24 tågmästare och 27 konduktörer. — Sektionsledning, lokomotivstation och reparationsverkstad.

Statens Järnvägars Centralverkstad.

Residens- och industristad nära Svartåns utlopp i Hjälmaren med c:a 36,000 inv. Industri: Skoindustri och pappersbruk. Sevärdheter m. m.: Örebro slott, Nikolaikyrkan, Rådhuset och Engelbrektsstatyn, Kungsstugan och Olaus Petrikyrkan. Utflykter: Adolfsbergs brunns- och badanstalt (buss) 3 km, Almby kyrka (buss) 3 km, gården Mark med domarring 3.5 km, Riseberga klosterruin 24 km. — Ångbåtsförbindelse med Stockholm 16 t.

ÖREBRO SÖDRA (Örebro stad, Örebro län). S. J. I d. 3 ts. 223 km från Stockholm över Hallsberg. Klass 2. Dyrort E. Uppbörd c:a 1,088,400

© Trafikverket Ingvars samlingar - Sveriges Järnvägsmuseum - Trafikverket

kronor. Tjänstgöringstid 21 timmar. Stationsföreståndare C. A. E. Nyström, f. 16 mars 1876. Övriga tjänstemän: 1 förste stationsskrivare, 3 stationsskrivare, 1 förste kontorist, 6 kontorister, 2 stationsförmän, 4 trafikbiträden och 25 stationskarlar. Underlydande trafikplats: Adolfsberg. Övergångsstation för linjen Örebro Södra—Norrköping Ö. (N. Ö. J.).

ÖRKELLJUNGA (Örkelljunga municipalsamhälle, Kristianstads län). S. S. J. 535 km från Stockholm över Värnamo. Klass 4. Dyrort B. Stationsföreståndare G. S. Stenkula, f. 6 maj 1864.

Municipalsamhälle med c:a 800 inv. Skola, läkare, hotell, gästgiveri, bankkontor, handlande och hantverkare. Avstånd till kyrka c:a 17 km; till Laholm 35 km. Industri: Konfektionsfabrik, snickerifabrik och torvströfabriker. Egendom: Hjälmsjöborg. — Rössjöholms slott 10 km.

ÖRNSKÖLDSVIK (Örnsköldsviks stad, Västernorrlands län). S. J. V d. 14 ts. 766 km från Stockholm över Mellansel. Klass 3. Dyrort E. Uppbörd c:a 750,000 kronor. Tjänstgöringstid 15 timmar. Stationsföreståndare C. Sundgren, f. 26 dec. 1871. Övriga tjänstemän: 1 stationsskrivare, 1 förste kontorist, 2 kontorister, 1 kontorsbiträde, 2 stationsförmän, 3 trafikbiträden, 12 stationskarlar och 1 konduktör. — Bansektionsledning och lokomotivstation.

Stad vid Bottniska viken med c:a 4,500 inv. Lasarett. Industri: Flera sågverk, sulfitfabrik, träsliperi och skofabrik. Utflykter: Ulvöns fiskläge, 2 t. ångbåtsfärd. — Båtförbindelse med Stockholm och Luleå samt mellanliggande hamnar.

ÖRSJÖ (Örsjö kommun, Kalmar län). K. J. 481 km från Stockholm över Nässjö. Klass 2. Dyrort A. Uppbörd c:a 60,000 kronor. Tjänstgöringstid 11 timmar. Stationsföreståndare G. Rosenblad, f. 22 nov. 1888. Övriga tjänstemän: 1 stationskarl. Poststation är förenad med järnvägsstationen.

Bruks- och industrisamhälle med c:a 400 inv. Åkerbruks- och skogstrakt. Kyrka, skola, hotell, pensionat, skjutsstation, telefonstation och bankkontor. Avstånd till apotek och läkare 11 km, Nybro; till Kalmar 40 km. Industri: Boda Bruks a.-b., glasbruk och skogsindustri, E. W. Engströms möbelfabrik och Örsjö möbelindustri.

ÖRSLÖSA (Örslösa kommun, Skaraborgs län). L. J. 355 km från Stockholm över Gårdsjö. Klass 1. Dyrort A. Uppbörd c:a 26,400 kronor. Stationsföreståndare O. Carlsson, f. 3 dec. 1876. Poststation är förenad med järnvägsstationen. Underlydande trafikplatser: Jakobstorp och Björnegården.

Stationssamhälle. Åkerbruks-, skogs- och bergstrakt med c:a 836 inv. i kommunen. Kyrka, skola, telefonstation, handlande och hantverkare. Avstånd till läkare 10 km, Lidköping. Egendomar: Degeberg 11 km, Källstorp 5 km, Smedegården 6 km, Stensholmen 11 km, Stommen 5 km, Storegården 7 km, Välaberg 6 km och Öråsen 5 km. — Läckö slott på Kållandsö, 25 km.

ÖRSUNRSBRO (Fröslunda kommun, Uppsala län). U. E. J. 93 km från Stockholm över Uppsala. Stationsföreståndare J. Johansson, f. 20 aug. 1873. Underlydande trafikplats: Lillsjön.

Ur Trafikverket museers samlingar - Sveriges Järnvägsmuseum - Trafikverket



ÖRSLÖSA

Stationssamhälle och åkerbrukstrakt med c:a 300 inv. Hotell, skjutsstation, poststation, telefonstation, handlande och hantverkare. Avstånd till kyrka och skola 3 km; till Enköping 17 km. Industri: Alsta tegelbruk 3 km. Egendomar: Alsta 4 km, Bjälkesta 6 km, Lilla Bärby 6 km, Stora Bärby 3 km, Gryta gård 3 km, Hamra 3 km, Husby 4 km, Höja fideikommiss 0.5 km, Mälby 3 km, Resta 6 km, Röloppe 5 km, Salnecke slott 3 km, Skrällinge 3 km, Taxnäs 3 km, Torslunda 3 km och Örsunda 3 km.

ÖRTOFTA (Örtofta kommun, Malmöhus län). S. J. III d. 7 ts. 592 km från Stockholm över Katrineholm och 574 km över Nyköping. Klass 3. Dyrort A. Uppbörd c:a 216,500 kronor. Tjänstgöringstid 18 timmar. Stationsföreståndare K. V. Derwinger, f. 20 mars 1867. Övriga tjänstemän: 4 kontorister, 1 stationsförman och 8 stationskarlar. Övergångsstation för Kävlinge—Sjöbo järnväg.

Bruks- och industrisamhälle. Åkerbrukstrakt med c:a 870 inv. i kommunen. Bilstation, poststation, telefonstation med telegramexp., handlande och hantverkare. Avstånd till kyrka och skola 2 km. Läkare i Eslöv, 10 km. Industri: Sockerfabrik och kvarnindustri. Egendomar: Benstorp, 2 gårdar, 3 km, Gottorp 1 km, Gustavshill 8 km, Håstad 3 km, Håstadgården fideikommiss 1 km, Korsbäck 6 km, Krokstorp 4 km, Norregård 6 km, Slättäng 4 km, Sveaborg 3 km, Svenstorps fideikommiss 3 km, Toftaholm 2 km, Väggarp, 3 gårdar, 5 km, Västragård 6 km, Örsta 3 km, Örtofta, 4 gårdar, 1 à 3 km och Östragård 7 km. — Stationen förmedlar trafik för Örtofta, Håstad, Odarslöv och Igelösa kommuner. — Örtofta slott med flyglar och torn, Hviderup, yngre dansk adelsgård, samt Svenstorps slott. I det sistnämnda bevaras i sitt gamla skick det rum, i vilket kung Kristian låg natten före och Karl XI natten efter slaget vid Lund. Stationens namn, danskt ursprung, efter Örtofta gård.

ÖSJÖBOL (Åseda kommun, Kronobergs län). K. J. 399 km från Stockholm över Nässjö. Klass 1. Dyrort A. Uppbörd c:a 10,000 kronor. Tjänstgöringstid 8 timmar. Stationsföreståndare G. Engdahl, f. 2 maj 1885. Poststation är förenad med järnvägsstationen.

Stationssamhälle. Åkerbruks- och skogstrakt. Handlande och hantverkare. Avstånd till kyrka, skola och läkare 7 km, Åseda. — Södra Kalmar läns Andelstorv-

© Trafikverket Museers samlingar - Sveriges Järnvägsmuseum - Trafikverket

ströförening har här inköpt en torvmosse på 450 tunnland och kommer inom närmaste tiden en större torvströfabrik att anläggas strax invid stationen.

ÖSMO (Ösmo kommun, Stockholms län). S. N. J. 51 km från Stockholm över Älvsjö. Klass 4. Dyrort B. Uppbörd c:a 100,000 kronor. Tjänstgöringstid 17 timmar. Stationsföreståndare K. A. Bäckman, f. 7 jan. 1880. Övriga tjänstemän: 1 stationskarlsförman och 1 stationskarl.

Stationssamhälle och åkerbrukstrakt med c:a 5,000 inv. Kyrka, skola, läkare, pensionat, rum för resande, bilstation, poststation, telefonstation med telegramexp., handlande och hantverkare. Industri: Kvarnar, sågar och mejeri. Egendomar: Blista 4 km, Djursnäs 9 km, Fållnäs 12 km, Grimsta, Herrö 10 km, Jursta 4 km, Källberga, Körunda 3 km, Lund 5 km, Muskösund 1 km, Nybble 1 km, Ogesta 4 km, Ormor 5 km, Söder Rangsta, Ristomta, Sjövik 3 km, Stennäs, Stymninge 4 km, Sundby, Söderby 5 km, Tibble, Valla 2 km, Vansta 2 km, Vidbynäs, Ådudden 8 km, Åkerby och Älby 3 km. Sevärdhet: Ösmo gamla kyrka.

ÖSTANSJÖ (Viby kommun, Örebro län). S. J. II d. 5 ts. 207 km från Stockholm. Trafikplats. Dyrort A. Föreståndare S. H. Persson, f. 2 dec. 1883. Poststation är förenad med trafikplatsen.

Åkerbruks- och skogstrakt med c:a 4,000 inv. i kommunen. Handlande och hantverkare. Avstånd till kyrka c:a 5 km. Läkare och apotek i Hallsberg, 8 km. Industri: Sågar.

ÖSTARÖD (Glimåkra kommun, Kristianstads län). C. H. J. 488 km från Stockholm över Älmhult. Klass 1. Dyrort A. Uppbörd c:a 4,400 kronor. Tjänstgöringstid 10 timmar. Stationsföreståndare C. W. Blomqvist, f. 25 mars 1884. Poststation är förenad med järnvägsstationen.

Stationssamhälle. Skogs- och bergstrakt med c:a 3,400 inv. i kommunen. Skola, handlande och hantverkare. Avstånd till kyrka 5 km, läkare 10 km; till Kristianstad 45 km. Industri: Skånska granitaktiebolaget m. fl. stenbrott.

ÖSTAVALL (Haverö kommun, Västernorrlands län). S. J. IV d. 11 ts. 464 km från Stockholm. Klass 5. Dyrort B. Tjänstgöringstid hela dygnet. Stationsföreståndare B. B. C. Callerholm, f. 11 febr. 1870. Övriga tjänstemän: 1 kontorist, 1 trafikbiträde och 3 stationskarlar. Underlydande trafikplats: Holmsjön. — Bispår från Östavall 2.5 km.

Stationssamhälle och skogstrakt med c:a 200 inv. Skola, gästgiveri, skjutsstation, poststation, telefonstation med telegramexp., bankkontor, handlande och hantverkare. Avstånd till kyrka 27 km, läkare 20 km, Ånge; apotek i Bräcke och Fränsta, resp. 51 och 48 km. Industri: Telegrafverkets huvudförråd för övre Norrland, Telegrafverkets impregneringsanstalt och Östavalls Kol.-a.-b. Vid Holmsjön (se ovan) kolningsplats och uppfodringsverk samt 8 kolbryggor, ägare Skogens Kol-a.-b. Från Östavall utgår landsvägen till Fjällnäs i Härjedalen, 228 km, där ett fjällsanatorium är beläget som livligt frekventeras under sommartiden. Förbindelsen med Fjällnäs uppehålles medelst postverkets diligens Östavall—Röjan och Röjan—Fjällnäs. Resetid från Östavall 10 ½ t. Från Fjällnäs fortsätter landsvägen till Röros i Norge. Omnibusslinjer utgå dessutom från Östavall till Ånge, Fränsta och Röjan. Egendomar: Bäckabo, Eldnäset, Katrineberg 2 km och Nyhem. — Floberget 2 km, Finnsjöåsen 5 km, Albyfallen 9 km och Ringdalsforsen 11 km.

ÖSTBY (Ockelbo kommun, Gävleborgs län). D. O. N. J. 222 km från Stockholm över Gävle och Ockelbo. Trafikplats. Dyrort B. Föreståndare A. Andersson, f. 9 jan. 1874.

Postadress: *Ockelbo*. Åkerbrukstrakt. Avstånd till kyrka, skola m. m. 4 km, Ockelbo.

Ur Trafikverket museers samlingar - Sveriges Järnvägsmuseum - Trafikverket



ÖSTAVALL

ÖSTERBYBRUK (Films kommun, Uppsala län). D. H. J. 121 km från Stockholm över Dannemora och Uppsala samt 134 km över Gimo och Faringe. Klass 2. Dyrort A. Uppbörd c:a 162,000 kronor. Tjänstgöringstid 10 timmar. Stationsföreståndare D. Öhrn, f. 13 dec. 1885. Övriga tjänstemän: 1 stationskarl. Poststation är förenad med järnvägsstationen. — Transformatorstation och reparationsverkstad.

Brukssamhälle. Åkerbruks- och skogstrakt med c:a 1,400 inv. Kyrka, skola, handlande och hantverkare. Avstånd till läkare, apotek och hotell 3 km, Dannemora. Järn- och stålindustri samt maskinkniv- och sågbladsfabrik. — Harviks fiskodlingsanstalt, 2 km.

ÖSTERBYMO (Sunds kommun, Östergötlands län). E. Ö. J. 388 km från Stockholm över Eksjö och Nässjö. Klass 2. Dyrort A. Uppbörd c:a 60,000 kronor. Tjänstgöringstid 8 timmar. Stationsföreståndare E. F. Carlson, f. 30 nov. 1884. Övriga tjänstemän: 1 stationskarl, 2 konduktörer och 1 bromsare. Poststation är förenad med järnvägsstationen. — Slutstation för Eksjö—Österbymo järnväg.

Stationssamhälle med c:a 300 inv. Åkerbruks- och skogstrakt. Skola, läkare, apotek, gästgiveri, skjutsstation, telefonstation, bankkontor, handlande och hantverkare. Avstånd till kyrka 4 km; till Eksjö 35 km. Egendomar: Axfallsboda, Lilla och Stora Bräng, Bulsjö 2 km, Gnottnehult, Ukreda 2 km och Österby. — Buss till Tranås, 35 km.

ÖSTERKORSBERGA (Korsberga kommun, Jönköpings län). K. J. 384 km från Stockholm över Nässjö. Klass 3. Dyrort A. Uppbörd c:a 57,700 kronor. Tjänstgöringstid 8 timmar. Stationsföreståndare Å. Selander, f. 14 aug. 1882. Övriga tjänstemän: 1 kontorsbiträde och 1 stationskarl. Poststation är förenad med järnvägsstationen. Övergångsstation för järnvägens omnibusslinje Österkorsberga—Nye—Smålands Farstorp.

Stationssamhälle med c:a 400 inv. Åkerbruks-, skogs- och bergstrakt. Kyrka, skola, pensionat, skjutsstation, telefonstation, bankkontor, handlande och hantver-

Ur Trafikverket-Museets samlingar - Sveriges Järnvägsmuseum - Trafikverket



ÖSTERKORSBERGA

kare. Avstånd till apotek och läkare 15 km, Hvetlanda. Växjö hospitals Korsberga koloni, statens vårdanstalt för sinnessjuka. Egendomar: Byrestad, Gunnatorp, Holm, Hultsvik, Löneberg, Tomtebo och Åkershult.

ÖSTERSKÄR (Österåkers kommun, Stockholms län). S. R. J. 29 km från Stockholm över Roslags-Näsby. Klass 2. Dyrort D. Uppbörd c:a 43,000 kronor. Tjänstgöringstid 8 timmar. Stationsföreståndare G. R. Wallén, f. 20 april 1879. Underlydande trafikplats: Tunagård.

Stationssamhälle. Skogs- och bergstrakt med c:a 2,700 inv. i kommunen. Skola, pensionat, poststation, telefonstation, handlande och hantverkare. Avstånd till kyrka 7 km, till läkare och apotek 6 km och till bilstation 3 km. Industri: J. Melins reseffektfabrik och Österskärs båtvarv. — Ett av Kungliga Segelsällskapets båthamnar finnes på platsen.

ÖSTERSLÖV (Österslövs kommun, Kristianstads län). C. H. J. 523 km från Stockholm över Älmhult. Klass 1. Dyrort A. Uppbörd c:a 30,000 kronor. Tjänstgöringstid 11 timmar. Stationsföreståndare C. M. Mårtenson, f. 9 juni 1892. Poststation är förenad med järnvägsstationen.

Stationssamhälle och åkerbrukstrakt med c:a 1,220 inv. i kommunen. Kyrka, skola, telefonstation med telegramexp., handlande och hantverkare. Avstånd till läkare 10 km, Kristianstad. Egendomar: Karsholm 5 km med kvarn, ångsåg och mejeri.

ÖSTERSTAD (Ekebyborna kommun, Östergötlands län). M. Ö. J. 244 km från Stockholm över Linköping. Klass 1. Dyrort A. Uppbörd c:a 25,000 kronor. Tjänstgöringstid 8 timmar. Stationsföreståndare A. R. Adell, f. 11 maj 1887. Poststation är förenad med järnvägsstationen. Underlydande trafikplatser: Ulvåsa och Vedemö.

Stationssamhälle och åkerbrukstrakt med c:a 600 inv. i kommunen. Telefonstation, handlande och hantverkare. Avstånd till kyrka och skola 2 km.

ÖSTERSUND (Östersunds stad, Jämtlands län). S. J. IV d. 10 ts. 586 km från Stockholm. Klass 1B. Dyrort G. Uppbörd c:a 2,094,000 kronor.

Ur Trafikverket museers samlingar - Sveriges Järnvägsmuseum - Trafikverket



ÖSTERSUND

Tjänstgöringstid hela dygnet. Stationsföreståndare C. G. Lundgren, f. 6 juli 1868. Övriga tjänstemän: 3 förste stationsskrivare, 5 stationsskrivare, 1 förste telegrafist, 2 förste kontorister, 13 kontorister, 1 bangårdsmästare, 10 stationsförmän, 14 trafikbiträden, 62 stationskarlar, 11 tågmästare och 24 konduktörer. Underlydande trafikplatser: Östersund Västra och Säm. Övergångsstation för linjerna Östersund—Storlien, Östersund—Storuman, Östersund—Bräcke och Östersund—Sveg. — Distriktsförvaltning, sektionsledning, lokomotivstation och reparationsverkstad.

Residensstad vid Storsjön med c:a 15,000 inv. Industri: Mek. verkstad och sågverk. Regementsförläggningar: Jämtlands fältjägare och Norrlands artilleriregemente samt flygskola å Frösön. Öhnets hospital 3 km; Hornsbergs municipalsamhälle med 2,000 inv., 1 km. Sevärdheter: Fornvallen Jamtli 1 km, utsiktstornet å Frösön 2 km och Frösö kyrka 7 km. Båtförbindelse till Hallen 2—3 t. och till Berg 4 1/2 t.

ÖSTERTIBBLE (Torpa kommun, Västmanlands län). O. F. W. J. 137 km från Stockholm över Eskilstuna och Södertälje. Klass 2. Dyrort A. Uppbörd c:a 14,000 kronor. Tjänstgöringstid 11 1/2 timmar. Stationsföreståndare C. F. Fredling, f. 13 aug. 1865. Övriga tjänstemän: 1 stationskarl.

Åkerbrukstrakt med c:a 1,200 inv. i kommunen. Poststation, handlande och hantverkare. Avstånd till kyrka och skola 3 km, läkare 9 km, Kungsör; till Eskilstuna 17 km och till Torshälla 15 km. Egendomar: Öster Ekeby 1 km och Torpunga 4 km.

ÖSTERTÄLJE (Östertälje kommun, Stockholms län). S. J. I d. 1 ts. 35 km från Stockholm. Klass 5. Dyrort C. Uppbörd c:a 70,000 kronor. Tjänstgöringstid 22 timmar. Stationsföreståndare O. W. Eriksson, f. 26 mars 1878. Övriga tjänstemän: 1 kontorist och 3 stationskarlar.

Municipalsamhälle. Åkerbruks-, skogs- och bergstrakt med c:a 700 inv. Östertälje gränsar till Södertälje stad och är beläget 2 1/2 km från stadens centrum. Industri: Sågverk och snickerifabrik.

© Trafikverket Museets samlingar, Sveriges Järnvägsmuseum, Trafikverket



ÖSTRA GREVIE

ÖSTERVÄRN (Malmö stad, Malmöhus län). M. S. J. 602 km från Stockholm över Malmö. Klass 6. Dyrort E. Uppbörd c:a 400,000 kronor. Tjänstgöringstid 19 timmar. Stationsföreståndare C. Charpentier, f. 23 nov. 1869. Övriga tjänstemän: 2 stationsskrivare, 1 kontorsbiträde, 1 stationskarlsförman, 6 stationskarlar, 1 notisbud och 2 elever. Övergångsstation för linjen Malmö—Genarp. — Lokomotivstation och reparationsverkstad.

Å en särskild linje, utgående från stationen och tillhörande staden, äro belägna Malmö stads gasverk, Malmö stads renhållningsverk, Malmö Oljeslageri-a.-b., Läderfabriken Öresund och Benzon & C:o. Dessa bangårdar äro icke egentliga håll- eller lastageplatser, utan belägna å stadens spår, som utgår från stationen och står under stationens befäl i trafikhänseende samt befaras med stationens växelmaskin. Godset till och från denna bangård betraktas således som lika med gods till och från stationen.

ÖSTERÅS (Eds kommun, Västernorrlands län). S. J. V d. 14 ts. 654 km från Stockholm. Klass 7. Dyrort C. Uppbörd c:a 58,000 kronor. Tjänstgöringstid 9 timmar. Stationsföreståndare A. Lavér, f. 14 mars 1892.

Åkerbruks-, skogs- och bergstrakt med c:a 1,400 inv. i kommunen. Kyrka, skola, läkare, pensionat, skjutsstation, poststation, telefonstation, handlande och hantverkare. Avstånd till Sollefteå 9 km. Österåsens sanatorium. Platsen är mycket vackert belägen 178 m. ö. h. Utsikt över Ångermanälven och Faxeälven. Egendomar: Nordhem och Österås.

ÖSTERÄNG (Forshems kommun, Skaraborgs län). V. G. J. 311 km från Stockholm över Gårdsjö. Klass 1. Dyrort A. Uppbörd c:a 90,600 kronor. Tjänstgöringstid 8 timmar. Stationsföreståndare F. R. Ek, f. 5 jan. 1870. Övriga tjänstemän: 1 stationskarl. Poststation är förenad med järnvägsstationen.

Stationssamhälle. Åkerbruks- och skogstrakt med c:a 800 inv. Skola, skjutsstation, telefonstation, handlande och hantverkare. Avstånd till kyrka 5 km, Fors-

Ur Trafikverket museers samlingar - Sveriges Järnvägsmuseum - Trafikverket



ÖSTRA HUSBY

hem; till Mariestad 26 km. Industri: Årnäs glasbruk, 5 km. Egendomar: Hemmingslätten 2 km och Tunbotorp.

ÖSTRA GREVIE (Östra Grevie kommun, Malmöhus län). S. J. III d. 7 ts. 619 km från Stockholm över Nyköping. Klass 6. Dyrort B. Uppbörd c:a 53,000 kronor. Tjänstgöringstid 8 timmar. Stationsföreståndare A. Andersson, f. 19 dec. 1871. Övriga tjänstemän: 1 trafikbiträde och 1 stationskarl. Poststation är förenad med järnvägsstationen.

Stationssamhälle och åkerbrukstrakt med c:a 700 inv. i kommunen. Kyrka, folkhögskola, skola, hotell, skjutsstation, telefonstation med telegramexp., handlande och hantverkare. Läkare i Trälleborg 13 km; till Malmö 19 km. Industri: Tegelbruk. — Månstorps gavlar (ruin) 2 km.

ÖSTRA HUSBY (Östra Husby kommun, Östergötlands län). N. S. V. 191 km från Stockholm över Norrköping. Klass 2. Dyrort A. Uppbörd c:a 60,000 kronor. Tjänstgöringstid 8 timmar. Stationsföreståndare A. L. Gyllenhammar, f. 29 aug. 1881. Övriga tjänstemän: 1 trafikbiträde. Poststation är förenad med järnvägsstationen. Stationen är samtrafiksuppbördsstation för linjen Sörby—Östra Husby.

Stationssamhälle och åkerbrukstrakt med c:a 1,700 inv. i kommunen. Kyrka, skola, läkare, pensionat, gästgiveri, skjutsstation, telefonstation med telegramexp. samt bankkontor. Avstånd till Norrköping 25 km. Egendomar: Bossgård, Eggeby 4 km, Färjestaden 7 km, Jämjö 5 km, Lönö 13 km, Mastad 4 km, Mauritzberg 10 km, Myckelsäter 5 km, Möllestad 5 km, Ovangärstad, Skenäs 6 km, Stensö 12 km, Väckelstad 6 km, Väflö 7 km och Örbäck 12 km. — Fornborgarna Odensten och Jämjöborg 4 km.

ÖSTRA LJUNGBY (Östra Ljungby kommun, Kristianstads län). S. S. J. 553 km från Stockholm över Värnamo och Nässjö samt 567 km över Klippan och Hässleholm. Klass 4. Dyrort A. Uppbörd c:a 60,000 kronor. Tjänstgöringstid 16 timmar. Stationsföreståndare N. Werner, f. 27 juli 1867. Övriga tjänstemän: 1 stationsskrivare och 3 stationskarlar.

Järnvägsmuseets samlingar



ÖSTRA LJUNGBY

Poststation är förenad med järnvägsstationen. Övergångsstation för Skåne—Smålands järnväg och Ängelholm—Klippans järnväg.

Stationssamhälle och åkerbrukstrakt med c:a 1,400 inv. i kommunen. Kyrka, skola, pensionat, bilstation, telefonstation med telegramexp., handlande och hantverkare. Avstånd till läkare och apotek 8 km, Klippan; till Ängelholm 19 km. Egendomar: Bläsinge, Bolestadsgård, Kristinedal, Lundsgården, Lundsmöllan, Skvattemölla och Vättinge.

ÖSTRA STENBY (Östra Stenby kommun, Östergötlands län). **N. S. V. 187 km från Stockholm över Norrköping Östra. Klass 1. Dyrort A. Stationsföreståndare T. A. Söderholm. Poststation är förenad med järnvägsstationen.**

Åkerbrukstrakt med c:a 850 inv. i kommunen. Kyrka, skola, telefonstation med telegramexp., handlande och hantverkare. Läkare i Söderköping, 18 km, bilväg. Egendomar: Gallestad 3 km, Näs 7 km, Rotenberg 8 km, Säby 5 km, Vreta 6 km, Ystad 1 km och Ållonö 8 km.

ÖSTRATORP (Östratorps kommun, Malmöhus län). **B. Ö. J. 636 km från Stockholm över Lund, Svedala och Börringe. Klass 2. Dyrort B. Uppbörd c:a 86,700 kronor. Tjänstgöringstid 14 timmar. Stationsföreståndare P. Persson, f. 1 aug. 1863. Övriga tjänstemän: 1 stationsskrivare, 2 stationskarlar, 2 konduktörer och 1 bromsare. Poststation är förenad med järnvägsstationen och avlönar postverket 1 biträde. — Lokomotivstation, transformatorstation och reparationsverkstad.**

Stationssamhälle och åkerbrukstrakt med c:a 850 inv. i kommunen. Kyrka, skola, hotell, pensionat, telefonstation med telegramexp., bankkontor, handlande och hantverkare. Avstånd till läkare 14 km, Anderslöv. Industri: A.-b. Östratorps kalkindustri. Egendomar: Magdahem och Sockerfabriksgården. — Stationen är Sveriges sydligaste. På spetsen ligger "Smyge huks" fyr. Hamn (fiskehamn) finnes. Samhället består delvis av Smyge fiskläge.

ÖSTRA TRANEMO (Tranemo kommun, Älvsborgs län). **H. N. & V. C. J. 427 km från Stockholm över Falköping-Ranten. Klass 2. Dyrort A. Upp-**

Ur Trafikverket, museets samlingar - Sveriges Järnvägsmuseum - Trafikverket



ÖSTRA TRANEMO

börd c:a 62,000 kronor. Tjänstgöringstid 8 timmar. Stationsföreståndare R. Hellqvist, f. 24 dec. 1878. Övriga tjänstemän: 1 stationskarl. Poststation är förenad med järnvägsstationen.

Stationssamhälle med c:a 500 inv. Åkerbruks- och skogstrakt. Kyrka, skola, hotell, pensionat, gästgiveri, skjutsstation, bankkontor, handlande och hantverkare. Avstånd till Ulricehamn 36 km. Egendomar: Gudarpbyn, Gudarps Skattegård, Gudarps trädgård och Järphult 3 km. — Mossebo kyrka 9 km.

ÖTTUM (Öttums kommun, Skaraborgs län). V. G. J. 359 km från Stockholm över Gårdsjö. Klass 1. Dyrort A. Uppbörd c:a 20,900 kronor. Tjänstgöringstid 8 ½ timmar. Stationsföreståndare C. M. Brundin, f. 6 aug. 1869. Poststation är förenad med järnvägsstationen.

Stationssamhälle och åkerbrukstrakt med c:a 600 inv. i kommunen. Kyrka, skola, telefonstation, handlande och hantverkare. Läkare i Skara, 14 km. Lasarett i Lidköping, 36 km järnväg och 26 km landsväg. Egendomar: Lilla Jonstorp och Kaflatorp.

ÖVED (Öveds kommun, Malmöhus län). K. S. J. 603 km från Stockholm över Örtofta och Nyköping. Klass 2. Dyrort A. Uppbörd c:a 60,000 kronor. Stationsföreståndare B. A. Fogelberg. Övriga tjänstemän: 1 stationskarl. Poststation är förenad med järnvägsstationen.

Åkerbrukstrakt med c:a 1,100 inv. Kyrka och skola. Läkare och apotek i Sjöbo, 7 km. Avstånd till Landskrona 59 km. Egendomar: Brandstaholm, Övedsgård, Övedsklosters fideikommiss och Övedstorp.

ÖVERBY (Skee kommun, Göteborgs och Bohus län). S. J. IV d. 17 ts. 617 km från Stockholm över Göteborg. Klass 7. Dyrort B. Uppbörd c:a 20,000 kronor. Tjänstgöringstid 8 ½ timmar. Stationsföreståndare T. F. E. Hedberg, f. 4 april 1877. Poststation är förenad med järnvägsstationen och avlönar postverket 1 biträde.

Ur Trafikverket Hussers samlingar - Sveriges Järnvägsmuseum - Trafikverket



ÖVERTORNEÅ

Stationssamhälle. Åkerbruks- och bergstrakt med c:a 1,000 inv. Skola, telefonstation och handlande. Avstånd till kyrka 10 km; till Strömstad 18 km. Industri: Gatstenshuggerier, sysselsättande c:a 300 man. Under oktober—juni månader försändes c:a 600 kg. hummer dagligen. Egendomar: Hogar 4 km, Sälten 5 km och Torganö 5 km.

ÖVERGÅRD (Sollefteå stad, Västernorrlands län). Hd. S. J. 663 km från Stockholm över Sollefteå. Klass 1. Dyrort F. Uppbörd c:a 32,000 kronor. Stationsföreståndare A. Johansson, f. 31 dec. 1868. Poststation är förenad med järnvägsstationen.

Industri: A.-b. Sollefteå kalksandstegel och A.-b. Norrlands cementvarufabrik.

ÖVERHOGDAL (Överhogdals kommun, Jämtlands län). S. J. IV d. 19 ts. 693 km från Stockholm. Trafikplats. Dyrort D. Föreståndare O. F. Grahn, f. 4 dec. 1883. Poststation är förenad med trafikplatsen.

Åkerbruks-, skogs- och bergstrakt med c:a 430 inv. i kommunen. Kyrka, skola, telefonstation med telegramexp., handlande och hantverkare. Avstånd till Ånge 4 km.

ÖVERLIDA (Mjöbäcks kommun, Älvsborgs län). F. J. 460 km från Stockholm över Limmared och Falköping-Ranten. Klass 1. Dyrort A. Uppbörd c:a 25,000 kronor. Stationsföreståndare A. I. Johansson, f. 23 mars 1899. Poststation är förenad med järnvägsstationen.

Industri- och stationssamhälle. Åkerbruks-, skogs- och bergstrakt med c:a 870 inv. i kommunen. Skola, pensionat, handlande och hantverkare. Avstånd till kyrka 4 km, läkare 18 km; till Falkenberg 63 km. Industri: Halla Textil-a.-b. och Kinds trikå- och syfabrik.

ÖVERTORNEÅ (Övertorneå kommun, Norrbottens län). S. J. V d. 13 ts. 1,331 km från Stockholm. Klass 6. Dyrort E. Uppbörd c:a 272,500 kronor. Tjänstgöringstid 8 timmar. Stationsföreståndare E. T. Bjellqvist, f. 19 juli 1874. Övriga tjänstemän: 1 trafikbiträde och 1 stationskarl. Underlydande trafikplatser: Alkullen och Luppio.

Ur Trafikverket museers samlingar - Sveriges Järnvägsmuseum - Trafikverket



ÖXNERED

Stationssamhälle. Åkerbruks-, skogs- och bergstrakt med c:a 946 inv. Kyrka, lantmanna- och folkhögskola, skola, läkare, apotek, hotell, gästgiveri, sanatorium, postkontor, telefonstation med telegramexp. samt bankkontor. Industri: 2 snickeri- och möbelverkstäder samt en större trämassefabrik, belägen på finska sidan c:a 6 km från Övertorneå järnvägsstation, vars tillverkning transporteras till stationen för vidare befordran. — Övertorneå järnvägsstation utgör slutpunkten för järnvägslinjen från Haparanda och norrut i svenska Tornedalen, men är banans utsträckning till Pajala f. n. påtänkt. Järnvägsstationen är belägen i den idylliska kyrkobyn Matarengi med utsikt till det mitt emot byn, c:a 2 km därifrån, på finska sidan av Torneälv belägna berget Avasaksa, dit turister vallfärda för att beskåda midnattsolen. Stationssamhället, varifrån befolkningen i hela den övre Tornedalen avhämtar varor och livsförnödenheter, har efter järnvägens tillkomst tillväxt i påfallande grad och utgör medelpunkten för en livlig handel. Under påverkan av från andra orter inflyttade tjänstemän har den finsktalande befolkningen alltmera tillägnat sig svenska språket. Den natursköna mellersta Tornedalen, som hittills varit föga besökt och tämligen okänd såsom turistort, torde vara väl värd ett besök den ljusa sommartiden och i all synnerhet vid midsommartiden, då naturen här slår rekord i fråga om grönska och växtlighet.

ÖVERUM (Lofta kommun, Kalmar län). N. V. H. J. 269 km från Stockholm över Norsholm. Klass 4. Dyrort A. Uppbörd c:a 215,000 kronor. Tjänstgöringstid 7 ½ timmar. Stationsföreståndare D. C. Larsson, f. 18 okt. 1878. Övriga tjänstemän: 1 kontorsbiträde och 2 stationskarlar.

Bruks- och stationssamhälle. Åkerbrukstrakt med c:a 1,200 inv. Kyrka, skola, hotell, skjutsstation, poststation, bankkontor, handlande och hantverkare. Avstånd till läkare 12 km, Gamleby; till Västervik 38 km. Industri: A.-b. Öfverums bruk. Egendomar: Djupedal 4 km, Emtöholm 10 km, Flugenäs 3 km, Fårö 5 km, Hyllela 5 km, Idåkra 10 km, Knufvebo 4 km, Larum 15 km, Möckelhult 5 km, Olofsrum 5 km, Pjäkebo 18 km, Refverum, Solberga och Stuttorp 5 km, Ryfvenäs 3 km, Sedingsjö 4 km, Skörserum 2 km, Solberga 5 km, Ulfsdal 13 km, Överström 3 km och Öfverum.

ÖVRE ULLERUD (Övre Ulleruds kommun, Värmlands län). N. Kl. J. 368 km från Stockholm över Karlstad Östra. Klass 2. Dyrort A. Uppbörd c:a 25,000 kronor. Tjänstgöringstid 7 timmar. Stationsföreståndare S. T.

Järnvägsmuseets samlingar © Sveriges Järnvägsmuseum - Trafikverket

Halén, f. 28 april 1888. Övriga tjänstemän: 1 stationskarl. Poststation är förenad med järnvägsstationen.

Stationssamhälle med c:a 600 inv. Åkerbruks- och skogstrakt. Kyrka, skola, telefonstation och handlande. Avstånd till Karlstad 50 km. Egendomar: Bergsby, Förby 3 km, Solbacka 1.5 km, Södervik 1 km och Västsjö 3 km.

ÖXNERED (Vassända-Naglums kommun, Älvsborgs län). B. J. 447 km från Stockholm över Herrljunga och 538 km över Ludvika. Stationsföreståndare C. G. Bergwik, f. 9 dec. 1877. Övergångsstation för linjen Uddevalla—Vänersborg—Herrljunga.

Stationssamhälle och åkerbrukstrakt med c:a 300 inv. Skola, hotell, poststation, telefonstation och handlande. Avstånd till kyrka och läkare 5 km, Vänersborg; till Trollhättan 11 km. Egendomar: Botered, Karlsro, Lockerud, Lundalen 3 km och Ramneberg 4 km.

Ur Trafikverket museers samlingar - Sveriges Järnvägsmuseum - Trafikverket

Under bokens tryckning tillkomna uppgifter.

ASPANÄS (Södra Vings kommun, Älvsborgs län). B. U. J. 400 km från Stockholm över Ulricehamn. Trafikplats. Dyrort A. Föreståndare H. Edmalm.

Åkerbruks- och skogstrakt med c:a 1,300 inv. i kommunen. Avstånd till kyrka c:a 3 km. Läkare i Ulricehamn 9 km; till Borås 36 km. Postadress: *Hökerum.*

DALGRÄNSEN (Torsåkers kommun, Gävleborgs län). S. J. IV d. 12 ts. 194 km från Stockholm. Trafikplats. Dyrort A. Föreståndare C. J. Gustafsson, f. 3 mars 1878. Övriga tjänstemän: 1 trafikbiträde. Poststation är förenad med trafikplatsen.

Skogs- och bergstrakt med c:a 4,500 inv. i kommunen. Handlande och hantverkare. Avstånd till kyrka c:a 15 km; till Byvalla 43 km och till Storvik 25 km. Industri: Baggå såg.

DRÄTTINGE (Skärstads kommun, Jönköpings län). J. G. J. 392 km från Stockholm över Jönköping Ö. Dyrort A. Stationsföreståndare H. Gustafsson.

Åkerbruks-, skogs- och bergstrakt med c:a 2,200 inv. i kommunen. Avstånd till kyrka c:a 4 km. Läkare i Huskvarna, 11 km; till Jönköping 17 km. Postadress: *Lyckåsgård.*

DYSJÖN (Bräcke kommun, Jämtlands län). S. J. IV d. 11 ts. 498 km från Stockholm. Trafikplats. Dyrort B. Föreståndare J. G. Savander, f. 22 jan. 1893. Övriga tjänstemän: 1 trafikbiträde.

Åkerbruks- och skogstrakt med c:a 2,800 inv. i kommunen. Avstånd till kyrka etc. 17 km, Bräcke.

DÄDESJÖ (Dädesjö kommun, Kronobergs län). Ö. W. J. 450 km från Stockholm över Sävsjöström och Nässjö. Klass 1. Dyrort A. Uppbörd c:a 40,000 kronor. Stationsföreståndare Hj. Landqvist, f. 11 maj 1888. Poststation är förenad med järnvägsstationen. — Järnvägsförvaltning i Växjö.

Åkerbruks- och skogstrakt med c:a 1,600 inv. i kommunen. Kyrka, skola, telefonstation, handlande och hantverkare. Avstånd till kyrka 400 m., skola 3 km. Läkare i Lenhovda, 13 km; till Växjö 28 km, bilväg. Industri: Ramnåsa bruk (fönsterglasbruk) 3 km och Dädesjö träförädling. Egendomar: Linnebjörke säteri och Ramnåsa säteri. Sevärdhet: Dädesjö gamla kyrka från 1200-talet, enastående i Norden för sina takmålningar.

FRÖSEKE (Älghults kommun, Kronobergs län). R. Ä. J. 421 km från Stockholm över Linköping. Klass 1. Dyrort A. Uppbörd c:a 25,000 kronor. Tjänstgöringstid 14 timmar. Stationsföreståndare G. F. Ahl, f. 13 febr. 1875. Poststation är förenad med järnvägsstationen. Underlydande trafikplats: Rydefors.

Ur Trafikverket museers samlingar - Sveriges Järnvägsmuseum - Trafikverket

Bruks- och industrisamhälle. Åkerbruks-, skogs- och bergstrakt med c:a 4,300 inv. i kommunen. Skola, bilstation, telefonstation med telegramexp., handlande och hantverkare. Avstånd till kyrka och läkare 16 km. Industri: Fönsterglasbruk, spegelfabrik, sågverk, mjölkvarn, smedja med reparationsverkstad samt snickerifabrik.

HOHULTSLÄTT (Älghults kommun, Kronobergs län). R. Ä. J. 444 km från Stockholm över Älghultsby, Sävsjöström och Nässjö. Klass 2. Dyrort A. Uppbörd c:a 90,000 kronor. Tjänstgöringstid 12 timmar. Stationsföreståndare P. E. Pilblad, f. 13 jan. 1880. Övriga tjänstemän: 1 stationskarl. Poststation är förenad med järnvägsstationen. Underlydande trafikplats: Åkerslund.

Bruks- och industrisamhälle. Åkerbruks-, skogs- och bergstrakt med c:a 900 inv. Skola, läkare, skjutsstation, bilstation, telefonstation, handlande och hantverkare. Avstånd till kyrka 6 km och till apotek 20 km. Industri: Alstermo Bruks a.-b., A.-b. Hoholts snickerifabrik, Söderfors gjuteri och kraftstation, cementtegelfabrik och mejeri.

HULTARP (Virserums kommun, Kalmar län). V. Ä. H. J. 362 km från Stockholm över Hultsfred och Linköping. Klass 1. Dyrort A. Uppbörd c:a 10,000 kronor. Tjänstgöringstid 8 timmar. Stationsföreståndare V. Nelson, f. 7 okt. 1886. Poststation är förenad med järnvägsstationen.

Industri- och stationssamhälle med c:a 200 inv. Åkerbruks-, skogs- och bergstrakt. Handlande och hantverkare. Avstånd till kyrka, skola och läkare 4 km, Virserum. Industri: Möbelfabrik och sågverksrörelse. Egendom: Hultarps kronodomän.

HÄLLENYLAND (Säbrå kommun, Västernorrlands län). O. K. B. 772 km från Stockholm över Härnösand och Sollefteå. Dyrort B. Stationsföreståndare G. A. Strömberg. Underlydande trafikplatser: Gnistring och Antjärn.

Avstånd till Härnösand 10 km. Postadress: *Härnösand.*

KUBIKENBORG (Sköns kommun, Västernorrlands län). O. K. B. 582 km från Stockholm över Sundsvall och Ånge. Dyrort D. Stationsföreståndare J. M. Andersson.

Avstånd till Sundsvall 3 km. Postadress: *Skönsmon.*

LENHOVDA (Lenhovda kommun, Kronobergs län). Ö. W. J. 435 km från Stockholm över Sävsjöström och Nässjö. Dyrort A. Stationsföreståndare K. A. Petersson, f. 31 mars 1889. Poststation är förenad med järnvägsstationen.

Stationssamhälle. Skogstrakt med c:a 2,400 inv. i kommunen. Kyrka, skola, läkare, apotek, gästgiveri, telefonstation med telegramexp., bankkontor, handlande och hantverkare. Industri: Snickerifabrik och såg. Egendomar: Bostorps Södregård 3 km, Gripagård 1 km och Lenhovda gästgivaregård. Sevärdheter m. m.: Grunhults gamla kyrka 9 km, Kosta glasbruk 19 km. Avstånd till Växjö 42 km, bilväg.

LÄRBRO (Lärbro kommun, Gotlands län). G. J. 36 km från Visby. Dyrort A. Stationsföreståndare E. Johansson, f. 26 maj 1893. Poststation är förenad med järnvägsstationen. Underlydande trafikplats: Othem. Slutstation för Gotlands järnväg.

Ur Trafikverket museers samlingar - Sveriges Järnvägsmuseum - Trafikverket

Stationssamhälle. Åkerbrukstrakt med c:a 1,400 inv. i kommunen. Kyrka, skola, telefonstation, bankkontor, handlande och hantverkare. Industri: Elektricitetsverk, kvarn, såg och mejeri. Egendomar m. m.: Norrvange 1.5 km, Pavalds 5 km, Storugns med kalkbrott och hamn, Takstens 5 km.

NÄSBYKULLA (Dädesjö kommun, Kronobergs län). Ö. W. J. 443 km från Stockholm över Sävsjöström och Nässjö. Klass 1. Dyrort A. Uppbörd c:a 14,000 kronor. Tjänstgöringstid 9 timmar. Stationsföreståndare K. F. Rydberg, f. 3 april 1900. Poststation är förenad med järnvägsstationen.

Stationssamhälle. Åkerbruks- och skogstrakt med c:a 1,600 inv. i kommunen. Telefonstation och handlande. Avstånd till kyrka 5 km, skola 1 km. Läkare och apotek i Lenhovda, 8 km. Industri: Sågverk och hyvleri.

NÄVERKÄRRET (Västra Skedvi kommun, Västmanlands län). S. J. I d. 3 ts. 240 km från Stockholm över Krylbo. Trafikplats. Dyrort A. Föreståndare C. E. Sandgren, f. 4 aug. 1874. Övriga tjänstemän: 1 stationskarl. Poststation är förenad med trafikplatsen.

Åkerbruks- och skogstrakt med c:a 1,200 inv. i kommunen. Handlande och hantverkare. Avstånd till Lindesberg 25 km och till Örebro 55 km, bilväg. Industri: Ångsåg. Egendomar: Bergshyttan 6 km, Billingbo 2 km, Bovallen 3 km, Övra Forsen 7 km, Hedbyn 4 km, Ire 2 km, Nyhammar 8 km, Näverkärret 1 km, Svanbacken 2 km, Svansbo 2 km och Ytterbyn 6 km.

ROSSÖN (Bodums kommun, Västernorrlands län). S. J. IV d. 10 ts. 755 km från Stockholm över Långsele. Trafikplats. Dyrort C. Föreståndare J. E. Olsson, f. 25 okt. 1886. Underlydande trafikplatser: Bosundet och Flybäcken.

Skogs- och bergstrakt med c:a 1,960 inv. i kommunen. Kyrka, skola, poststation, handlande och hantverkare. Avstånd till Orrnäs gästgiveri 3 km. Lasarett, läkare och apotek i Backe, 15 km. Till Hoting 27 km, till Ramsele 55 km, till Strömsund 78 km och till Sollefteå 114 km, bilväg. — Bölensberg, 398 m. ö. h., 4 km.

RUMSKULLA (Rumskulla kommun, Kalmar län). Vimmerby—Ydre J. 394 km från Stockholm över Vimmerby och Hultsfred. Dyrort A. Stationsföreståndare E. A. Lindeborg, f. 25 febr. 1894. Underlydande trafikplatser: Djurstorp, Mossnäs och Ventzelholm.

Stationssamhälle. Åkerbruks- och skogstrakt med c:a 1,425 inv. i kommunen. Kyrka, skola, poststation, telefonstation, bankkontor och handlande. Avstånd till Vimmerby 21 km. Industri: Ösjöfors pappersbruk 12 km. Egendomar: Rumskulla säteri, Skuro 5 km, Tyresbo 7 km och Viggesbo 5 km.

SINNERSKOG (Högsby kommun, Kalmar län). R. Ä. J. 398 km från Stockholm över Ruda, Berga, Hultsfred och Linköping. Dyrort A. Uppbörd c:a 20,400 kronor. Tjänstgöringstid 8 timmar. Stationsföreståndare G. M. Petersson, f. 23 sept. 1898. Poststation är förenad med järnvägsstationen. Underlydande trafikplatser: Basthult, Allgunnen, Sjönäs, Grönlid och Torsmåla.

Åkerbruks-, skogs- och bergstrakt med c:a 650 inv. Skola, bilstation, handlande och hantverkare. Avstånd till kyrka och läkare i Högsby, 9 km. Industri: Bobinfabrik. — Abodaklint stupar lodrätt ned i sjön Kleven; från vattenytan till bergets topp c:a 60 m.

© Trafikverket/Riksarkivet, Svenska Järnvägsmuseet - Trafikverket

Rättelser och tillägg.

Signaturerna La. K. J. och L. T. J. böra läsas *L. L. T. J.*
Signaturen L. K. S. J. bör läsas *K. S. J.*
„ W. W. J. bör läsas *V. Å. H. J.*
„ V. B. bör läsas *N. S. V.*
„ H. L. J. bör läsas *Ki. L. J.*
ALSHEDA: 398 km läs *382* km.
ALUNDA: Hoberga läs *Haberga.*
ANGELSTAD: 491 km läs *479* km.
ARKÖSUND: 244 km läs *218* km. Stationsföreståndare C. O. V. Schönberg, f. 29 juni 1877. Öknebo läs *Öbnebo.*
ASKEBY: Wardsberg läs *Vårdsberg.*
ATTARP: 522 km från Stockholm över Hässleholm.
BANKEBERG: 223 km från Stockholm.
BERSBO: 233 km läs *220* km.
BIDALITE: 495 km från Stockholm över Torsås, Berga, Hultsfred och Linköping.
BJÄLBO: 253 km från Stockholm över Linköping.
BJÖRKETORP: 578 km läs *464* km.
BOHUS: "och Ludvika" utgår.
BREDARYD: 435 km från Stockholm.
BRUZAHOLM: 387 km läs *373* km.
BY KYRKOBY: N. H. J. läs *Ns. H. J.*
BÖKÖ: 531 km läs *507* km.
DALSKOG: Ludvika läs *Kil.*
DEGERÖN: 147 km läs *247* km.
EKHORVA: 413 km från Stockholm över Nässjö.
ELDRIS: 338 km läs *458* km.
FALKENBERG: Stationsföreståndare K. A. Smedmark har förflyttats till Hudiksvall.
FALKÖPING-RANTEN: Stationsföreståndare J. E. Dalhoff, f. 19 juni 1877. Stationsföreståndare S. Zetterwall har förflyttats till Tomteboda.
FLÅSJÖN: 141 km läs *727* km.
FÅGELSTA: Stationsföreståndare G. B. Åkesson har förflyttats till Flen.
GARSÅS: 244 km läs *344* km.
GRUNNEBO: 466 km läs *451* km.
GULLABOBY: 520 km läs *502* km.
GUSUM: 241 km läs *208* km.
GÅRDVEDA: 445 km läs *415* km.
HAMMENHÖG: 605 km läs *657* km.

Ur Trafikverket museers samlingar - Sveriges Järnvägsmuseum - Trafikverket

HARMÅNGER: 508 km läs *468* km.
HJÄLTEVAD: 392 km läs *377* km.
HOFORS: 255 km läs *235* km.
HORNSÖ: 399 km från Stockholm över Ruda, Berga, Hultsfred och Linköping.
HUDIKSVALL: Stationsföreståndare K. A. Smedmark f. 21 juli 1875.
HULTABERG: 413 km läs *473* km.
HÄLLABÄCK: 517 km läs *490* km.
HÖGSBY: 164 km från Stockholm.
HÖKEDALEN: 406 km läs *506* km.
HÖNSINGE: 643 km läs *626* km.
JUGANSBO: Jugansbro läs *Jugansbo.*
JÄMJÖSLÄTT: Jämsjöslätt läs *Jämjöslätt.*
JÄRLE: 248 km läs *209* km.
KARLSTAD: I d. läs *II d.*
KATRINEHOLM: Stationsföreståndare P. K. Björkroth, f. 5 juli 1876.
LAPPTRÄSK: Kärrabäck läs *Kärrbäck.*
LILJEHOLMEN: "Stockholms län" utgår. Stationsföreståndare L. M. N. Dahlström f. 22 nov. 1870.
MOTALA: Stationsföreståndare C. A. E. Nyström har förflyttats till Örebro S.
MJÖLBY: Stationsföreståndare O. G. Hökerberg, f. 6 maj 1874.
RAMSJÖ: Stationsföreståndare O. H. Hällöf har förflyttats till Skälderviken.
SÖDERTÄLJE UTHAMN: Södermanlands län läs *Stockholms län.*

Stationsföreståndarna vid Statens järnvägar hava å stationerna klass 1—4 B stationsinspektors tjänsterang och å stationerna klass 5 och 6 stationsmästares. Vid de Enskilda järnvägarna däremot å stationerna klass 1—4 stationsmästares tjänsterang och å stationerna klass 5—8 stationsinspektors, förutom vid Bergslagernas, Gävle—Dala och Stockholm—Wästerås—Bergslagernas järnvägar, där de hava stationsinspektors tjänsterang å stationerna klass 1—4 samt stationsmästares å klass 5—8.

Vid 1926 års slut var längden av för trafik öppnade banor c:a 15,850 bankilometer mot c:a 14,650 km under år 1914, alltså en ökning på 12 år av 1,200 km, vilket utgör c:a 2.64 km per 1,000 inv. mot 2.59 km år 1914.

För komplettering av de insända uppgifterna ha följande källor anlitats: Sveriges Handelskalender, Svensk Industri vid kvartsekelskiftet 1925 och Svensk Turistkalender.

© Trafikverket Museets samlingar, Sveriges Järnvägsmuseum, Trafikverket

Järnvägsstationerna fördelade länsvis.

Blekinge län	63
Gotlands län	26
Gävleborgs län	101
Göteborgs och Bohus län	43
Hallands län	61
Jämtlands län	57
Jönköpings län	97
Kalmar län (Öland 20)	129
Kopparbergs län	114
Kristianstads län	128
Kronobergs län	94
Malmöhus län	200
Norrbottens län	63
Skaraborgs län	93
Stockholms län	82
Stockholms stad	10
Södermanlands län	65
Uppsala län	44
Värmlands län	85
Västerbottens län	32
Västernorrlands län	61
Västmanlands län	60
Älvsborgs län	129
Örebro län	87
Östergötlands län	106
Summa	2,030

Ur Trafikverket museers samlingar - Sveriges Järnvägsmuseum - Trafikverket

AHLSTRÖM & NORDBERGS BOKTR.
STOCKHOLM
1 9 2 7

Ur Trafikverket museers samlingar i Sveriges Samvägsmuseum i Trafikverket